



АДМИНИСТРАЦИЯ КРАСНОДАРСКОГО КРАЯ
ПРИКАЗ

от 22.08.2024

г. Краснодар

№ 1039-КН

Об утверждении границ и режима использования территории объекта культурного наследия федерального значения «Курганная группа «Калинино 1» (3 насыпи)», первое тысячелетие до н.э. – XV в. н.э. Краснодарский край, г. Краснодар, пос. Калинино, фирма «Биоилпен», 3,1 км к юго-востоку от юго-восточной окраины поселка

В соответствии со статьями 3.1, 5.1, 9.1, 33 Федерального закона от 25 июня 2002 г. № 73-ФЗ «Об объектах культурного наследия (памятниках истории и культуры) народов Российской Федерации», статьей 3 Закона Краснодарского края от 23 июля 2015 г. № 3223-КЗ «Об объектах культурного наследия (памятниках истории и культуры) народов Российской Федерации, расположенных на территории Краснодарского края», приказом Министерства культуры Российской Федерации от 4 июня 2015 г. № 1745 «Об утверждении требований к составлению проектов границ территорий объектов культурного наследия», пунктом 2.3 Положения об управлении государственной охраны объектов культурного наследия администрации Краснодарского края, утвержденного постановлением главы администрации (губернатора) Краснодарского края от 8 декабря 2016 г. № 1000 «Об управлении государственной охраны объектов культурного наследия администрации Краснодарского края», п р и к а з ы в а ю:

1. Утвердить:

1) границы территории объекта культурного наследия федерального значения «Курганная группа «Калинино 1» (3 насыпи)», первое тысячелетие до н.э. – XV в. н.э. Краснодарский край, г. Краснодар, пос. Калинино, фирма «Биоилпен», 3,1 км к юго-востоку от юго-восточной окраины поселка, согласно приложению 1 к настоящему приказу;

2) режим использования территории объекта культурного наследия федерального значения «Курганная группа «Калинино 1» (3 насыпи)», первое

тысячелетие до н.э. – XV в. н.э. Краснодарский край, г. Краснодар, пос. Калинино, фирма «Биоилпен», 3,1 км к юго-востоку от юго-восточной окраины поселка, согласно приложению 2 к настоящему приказу.

2. Отделу государственного учета объектов культурного наследия управления государственной охраны объектов культурного наследия администрации Краснодарского края (Гончаров А.В.) обеспечить:

1) размещение (опубликование) настоящего приказа на сайте в информационно-телекоммуникационной сети «Интернет» admkrai.krasnodar.ru и на «Официальном интернет-портале правовой информации» (www.pravo.gov.ru);

2) направление в семидневный срок со дня принятия настоящего приказа его копии в Управление Министерства юстиции Российской Федерации по Краснодарскому краю;

3) направление в срок не более чем пять рабочих дней со дня принятия настоящего приказа его копии в филиал ППК «Роскадастр» по Краснодарскому краю;

4) направление в семидневный срок со дня принятия настоящего приказа его копии в администрацию муниципального образования город Краснодар.

3. Контроль за выполнением настоящего приказа оставляю за собой.

4. Приказ вступает в силу на следующий день после его официального опубликования.

Начальник управления
государственной охраны
объектов культурного наследия
администрации Краснодарского края



Г.Г. Давыденко

Приложение 1




УТВЕРЖДЕНЫ
приказом администрации
Краснодарского края
от 22.08.2024 № 7039-КН

ГРАНИЦЫ

территории объекта культурного наследия федерального значения
«Курганная группа «Калинино 1» (3 насыпи)», первое
тысячелетие до н.э. – XV в. н.э. Краснодарский край, г. Краснодар,
пос. Калинино, фирма «Биоилпен», 3,1 км к юго-востоку от юго-
восточной окраины поселка

Карта (схема) границ территории объекта культурного наследия



- Условные обозначения
-  граница насыпи кургана по архивным данным
 -  граница территории ОКН
 -  поворотная точка границы территории ОКН и ее номер

Перечень координат характерных (поворотных) точек границ территории
объекта культурного наследия

| № | Координаты характерных точек во Всемирной геодезической системе координат (WGS-84) | | Координаты характерных точек в местной системе координат (МСК-23) | |
|-----------|--|-------------|---|------------|
| | N | E | X | Y |
| Участок 1 | | | | |
| 1 | 45.09985945 | 38.95683194 | 485547.21 | 1376736.91 |
| 2 | 45.09972077 | 38.95702308 | 485531.98 | 1376752.14 |
| 3 | 45.09952699 | 38.95701979 | 485510.44 | 1376752.14 |
| 4 | 45.09939161 | 38.95682399 | 485495.21 | 1376736.91 |
| 5 | 45.09939394 | 38.95655038 | 485495.21 | 1376715.37 |
| 6 | 45.09953262 | 38.95635923 | 485510.44 | 1376700.14 |
| 7 | 45.0997264 | 38.95636252 | 485531.98 | 1376700.14 |
| 8 | 45.09986178 | 38.95655833 | 485547.21 | 1376715.37 |
| 1 | 45.09985945 | 38.95683194 | 485547.21 | 1376736.91 |
| Участок 2 | | | | |
| 9 | 45.09900662 | 38.95685577 | 485452.45 | 1376739.93 |
| 10 | 45.09887327 | 38.95703956 | 485437.81 | 1376754.57 |
| 11 | 45.09868694 | 38.95703639 | 485417.10 | 1376754.57 |
| 12 | 45.09855677 | 38.95684813 | 485402.45 | 1376739.93 |
| 13 | 45.09855902 | 38.95658504 | 485402.45 | 1376719.22 |
| 14 | 45.09869236 | 38.95640125 | 485417.10 | 1376704.57 |
| 15 | 45.09887869 | 38.95640442 | 485437.81 | 1376704.57 |
| 16 | 45.09900886 | 38.95659268 | 485452.45 | 1376719.22 |

| | | | | |
|-----------|-------------|-------------|-----------|------------|
| 9 | 45.09900662 | 38.95685577 | 485452.45 | 1376739.93 |
| Участок 3 | | | | |
| 17 | 45.09955576 | 38.95797965 | 485514.54 | 1376827.65 |
| 18 | 45.09942242 | 38.95816344 | 485499.90 | 1376842.30 |
| 19 | 45.09923609 | 38.95816027 | 485479.19 | 1376842.30 |
| 20 | 45.09910592 | 38.957972 | 485464.54 | 1376827.65 |
| 21 | 45.09910817 | 38.95770891 | 485464.54 | 1376806.94 |
| 22 | 45.09924151 | 38.95752512 | 485479.19 | 1376792.30 |
| 23 | 45.09942784 | 38.95752829 | 485499.90 | 1376792.30 |
| 24 | 45.09955801 | 38.95771656 | 485514.54 | 1376806.94 |
| 17 | 45.09955576 | 38.95797965 | 485514.54 | 1376827.65 |

Начальник управления
государственной охраны
объектов культурного наследия
администрации Краснодарского края



Г.Г. Давыденко

Приложение 2

УТВЕРЖДЕН
приказом администрации
Краснодарского края
от 22.08.2024 № 1037-кк

РЕЖИМ

использования территории объекта культурного наследия федерального значения «Курганная группа «Калинино 1» (3 насыпи)», первое тысячелетие до н.э. – XV в. н.э. Краснодарский край, г. Краснодар, пос. Калинино, фирма «Бионлпен», 3,1 км к юго-востоку от юго-восточной окраины поселка

На территории объекта культурного наследия запрещается строительство объектов капитального строительства и увеличение объемно-пространственных характеристик существующих на территории объекта культурного наследия объектов капитального строительства, проведение земляных, строительных, мелиоративных и иных работ, за исключением работ по сохранению объекта культурного наследия или его отдельных элементов, сохранению историко-градостроительной или природной среды объекта культурного наследия.

На территории объекта культурного наследия разрешается ведение хозяйственной деятельности, не противоречащей требованиям обеспечения сохранности объекта культурного наследия и позволяющей обеспечить функционирование объекта культурного наследия в современных условиях.

Особый режим использования земельного участка, в границах которого располагается объект культурного наследия, предусматривает возможность проведения археологических полевых работ в порядке, установленном Федеральным законом от 25 июня 2002 г. № 73-ФЗ «Об объектах культурного наследия (памятниках истории и культуры) народов Российской Федерации», земляных, строительных, мелиоративных, хозяйственных работ, работ по использованию лесов и иных работ при условии обеспечения сохранности объекта культурного наследия, а также обеспечения доступа граждан к указанному объекту.

Границы территории объекта культурного наследия могут быть откорректированы по результатам археологических полевых работ.

Начальник управления
государственной охраны
объектов культурного наследия
администрации Краснодарского края



Г.Г. Давыденко