



АДМИНИСТРАЦИЯ КРАСНОДАРСКОГО КРАЯ
ПРИКАЗ

от 22.08.2024

г. Краснодар

№ 7035-кк

**Об утверждении границ и режима использования территории
объекта культурного наследия федерального значения
«Курган «Елизаветинская 3», первое тысячелетие до н.э. – XV в. н.э.,
Краснодарский край, г. Краснодар, ст-ца Елизаветинская, учебное
хозяйство «Кубань», 0,6 км к востоку от северо-восточной окраины
станции, справа от дороги на Славянск-на-Кубани**

В соответствии со статьями 3.1, 5.1, 9.1, 33 Федерального закона от 25 июня 2002 г. № 73-ФЗ «Об объектах культурного наследия (памятниках истории и культуры) народов Российской Федерации», статьей 3 Закона Краснодарского края от 23 июля 2015 г. № 3223-КЗ «Об объектах культурного наследия (памятниках истории и культуры) народов Российской Федерации, расположенных на территории Краснодарского края», приказом Министерства культуры Российской Федерации от 4 июня 2015 г. № 1745 «Об утверждении требований к составлению проектов границ территорий объектов культурного наследия», пунктом 2.3 Положения об управлении государственной охраны объектов культурного наследия администрации Краснодарского края, утвержденного постановлением главы администрации Краснодарского края от 8 декабря 2016 г. № 1000 «Об управлении государственной охраны объектов культурного наследия администрации Краснодарского края», п р и к а з ы в а ю:

1. Утвердить:

1) границы территории объекта культурного наследия федерального значения «Курган «Елизаветинская 3», первое тысячелетие до н.э. – XV в. н.э., Краснодарский край, г. Краснодар, ст-ца Елизаветинская, учебное хозяйство «Кубань», 0,6 км к востоку от северо-восточной окраины станции, справа от дороги на Славянск-на-Кубани, согласно приложению 1 к настоящему приказу;

2) режим использования территории объекта культурного наследия федерального значения «Курган «Елизаветинская 3», первое тысячелетие до

н.э. – XV в. н.э., Краснодарский край, г. Краснодар, ст-ца Елизаветинская, учебное хозяйство «Кубань», 0,6 км к востоку от северо-восточной окраины станицы, справа от дороги на Славянск-на-Кубани, согласно приложению 2 к настоящему приказу.

2. Отделу государственного учета объектов культурного наследия управления государственной охраны объектов культурного наследия администрации Краснодарского края (Гончаров А.В.) обеспечить:

1) размещение (опубликование) настоящего приказа на сайте в информационно-телекоммуникационной сети «Интернет» admkrai.krasnodar.ru и на «Официальном интернет-портале правовой информации» (www.pravo.gov.ru);

2) направление в семидневный срок со дня принятия настоящего приказа его копии в Управление Министерства юстиции Российской Федерации по Краснодарскому краю;

3) направление в срок не более чем пять рабочих дней со дня принятия настоящего приказа его копии в филиал ППК «Роскадастр» по Краснодарскому краю;

4) направление в семидневный срок со дня принятия настоящего приказа его копии в администрацию муниципального образования город Краснодар.

3. Контроль за выполнением настоящего приказа оставляю за собой.

4. Приказ вступает в силу на следующий день после его официального опубликования.

Начальник управления
государственной охраны
объектов культурного наследия
администрации Краснодарского края



Г.Г. Давыденко


Приложение 1




УТВЕРЖДЕНЫ
приказом администрации
Краснодарского края
от 22.08.2024 № 1035-КН

ГРАНИЦЫ

территории объекта культурного наследия федерального значения
«Курган «Елизаветинская 3», первое тысячелетие до н.э. – XV в. н.э.,
Краснодарский край, г. Краснодар, ст-ца Елизаветинская, учебное
хозяйство «Кубань», 0,6 км к востоку от северо-восточной окраины
станции, справа от дороги на Славянск-на-Кубани

Карта (схема) границ территории объекта культурного наследия



- Условные обозначения
-  граница насыпи кургана
 -  граница территории ОКН
 -  поворотная точка границы территории ОКН и ее номер

Перечень координат характерных (поворотных) точек границ территории
объекта культурного наследия

№	Координаты характерных точек во Всемирной геодезической системе координат (WGS-84)		Координаты характерных точек в местной системе координат (МСК-23)	
	N	E	X	Y
1	45.05000906	38.82696327	479892.38	1366572.72
2	45.04985259	38.8267379	479874.80	1366555.14
3	45.04962898	38.82673461	479849.95	1366555.14
4	45.04946922	38.82695534	479832.38	1366572.72
5	45.04946689	38.82727078	479832.38	1366597.57
6	45.04962336	38.82749616	479849.95	1366615.14
7	45.04984697	38.82749944	479874.80	1366615.14
8	45.05000673	38.82727872	479892.38	1366597.57
1	45.05000906	38.82696327	479892.38	1366572.72

Начальник управления
государственной охраны
объектов культурного наследия
администрации Краснодарского края



Г.Г. Давыденко

Приложение 2

УТВЕРЖДЕН

приказом администрации
Краснодарского края

от 22.08.2024 № 7035-к

РЕЖИМ

использования территории объекта культурного наследия федерального значения «Курган «Елизаветинская 3», первое тысячелетие до н.э. – XV в. н.э., Краснодарский край, г. Краснодар, ст-ца Елизаветинская, учебное хозяйство «Кубань», 0,6 км к востоку от северо-восточной окраины станицы, справа от дороги на Славянск-на-Кубани

На территории объекта культурного наследия запрещается строительство объектов капитального строительства и увеличение объемно-пространственных характеристик существующих на территории объекта культурного наследия объектов капитального строительства, проведение земляных, строительных, мелиоративных и иных работ, за исключением работ по сохранению объекта культурного наследия или его отдельных элементов, сохранению историко-градостроительной или природной среды объекта культурного наследия.

На территории объекта культурного наследия разрешается ведение хозяйственной деятельности, не противоречащей требованиям обеспечения сохранности объекта культурного наследия и позволяющей обеспечить функционирование объекта культурного наследия в современных условиях.

Особый режим использования земельного участка, в границах которого располагается объект культурного наследия, предусматривает возможность проведения археологических полевых работ в порядке, установленном Федеральным законом от 25 июня 2002 г. № 73-ФЗ «Об объектах культурного наследия (памятниках истории и культуры) народов Российской Федерации», земляных, строительных, мелиоративных, хозяйственных работ, работ по использованию лесов и иных работ при условии обеспечения сохранности объекта культурного наследия, а также обеспечения доступа граждан к указанному объекту.

Границы территории объекта культурного наследия могут быть откорректированы по результатам археологических полевых работ.

Начальник управления
государственной охраны
объектов культурного наследия
администрации Краснодарского края



Г.Г. Давыденко