



**АДМИНИСТРАЦИЯ КРАСНОДАРСКОГО КРАЯ**  
**ПРИКАЗ**

от 21.08.2024

г. Краснодар

№ 7024-КК

**Об утверждении границ и режима использования территории  
объекта культурного наследия федерального значения  
«Курганная группа «Кавказская 7» (2 насыпи)», эпоха бронзы –  
средневековье, Краснодарский край, Кавказский район,  
ст-ца Кавказская, 1,25 км к востоку от юго-восточного угла станицы**

В соответствии со статьями 3.1, 5.1, 9.1, 33 Федерального закона от 25 июня 2002 г. № 73-ФЗ «Об объектах культурного наследия (памятниках истории и культуры) народов Российской Федерации», статьей 3 Закона Краснодарского края от 23 июля 2015 г. № 3223-КЗ «Об объектах культурного наследия (памятниках истории и культуры) народов Российской Федерации, расположенных на территории Краснодарского края», приказом Министерства культуры Российской Федерации от 4 июня 2015 г. № 1745 «Об утверждении требований к составлению проектов границ территорий объектов культурного наследия», пунктом 2.3 Положения об управлении государственной охраны объектов культурного наследия администрации Краснодарского края, утвержденного постановлением главы администрации (губернатора) Краснодарского края от 8 декабря 2016 г. № 1000 «Об управлении государственной охраны объектов культурного наследия администрации Краснодарского края», п р и к а з ы в а ю:

1. Утвердить:

1) границы территории объекта культурного наследия федерального значения «Курганная группа «Кавказская 7» (2 насыпи)», эпоха бронзы – средневековье, Краснодарский край, Кавказский район, ст-ца Кавказская, 1,25 км к востоку от юго-восточного угла станицы, согласно приложению 1 к настоящему приказу;

2) режим использования территории объекта культурного наследия федерального значения «Курганная группа «Кавказская 7» (2 насыпи)», эпоха бронзы – средневековье, Краснодарский край, Кавказский район,

ст-ца Кавказская, 1,25 км к востоку от юго-восточного угла станицы, согласно приложению 2 к настоящему приказу.

2. Отделу государственного учета объектов культурного наследия управления государственной охраны объектов культурного наследия администрации Краснодарского края (Гончаров А.В.) обеспечить:

1) размещение (опубликование) настоящего приказа на сайте в информационно-телекоммуникационной сети «Интернет» <http://admkrain.krasnodar.ru> и на «Официальном интернет-портале правовой информации» ([www.pravo.gov.ru](http://www.pravo.gov.ru));

2) направление в семидневный срок со дня принятия настоящего приказа его копии в Управление Министерства юстиции Российской Федерации по Краснодарскому краю;

3) направление в срок не более чем пять рабочих дней со дня принятия настоящего приказа его копии в филиал ППК «Роскадастр» по Краснодарскому краю;

4) направление в семидневный срок со дня принятия настоящего приказа его копии в администрацию муниципального образования Кавказский район.

3. Контроль за выполнением настоящего приказа оставляю за собой.

4. Приказ вступает в силу на следующий день после его официального опубликования.

Начальник управления  
государственной охраны  
объектов культурного наследия  
администрации Краснодарского края


Г.Г. Давыденко




Приложение 1

УТВЕРЖДЕНЫ  
приказом администрации  
Краснодарского края  
от 27.08.2024 № 1024-КН

**ГРАНИЦЫ**  
территории объекта культурного наследия федерального значения  
«Курганная группа «Кавказская 7» (2 насыпи)», эпоха бронзы –  
средневековье, Краснодарский край, Кавказский район,  
ст-ца Кавказская, 1,25 км к востоку от юго-восточного угла станицы

Карта (схема) границ территории объекта культурного наследия



- Условные обозначения
-  граница насыпи кургана
  -  граница территории ОКН
  -  поворотная точка границы территории ОКН и ее номер

Перечень координат характерных (поворотных) точек границ территории  
объекта культурного наследия

№	Координаты характерных точек во Всемирной геодезической системе координат (WGS-84)		Координаты характерных точек в местной системе координат (МСК-23)	
	N	E	X	Y
Участок 1				
1	45.43792267	40.72300535	522685.79	2279740.65
2	45.43781318	40.72322086	522673.57	2279757.47
3	45.43763542	40.72330381	522653.79	2279763.90
4	45.43745729	40.7232225	522634.01	2279757.47
5	45.43734683	40.723008	522621.79	2279740.65
6	45.43734622	40.72274223	522621.79	2279719.85
7	45.4374557	40.72252672	522634.01	2279703.03
8	45.43763346	40.72244377	522653.79	2279696.60
9	45.43781159	40.72252508	522673.57	2279703.03
10	45.43792206	40.72273958	522685.79	2279719.85
1	45.43792267	40.72300535	522685.79	2279740.65
Участок 2				
11	45.43799372	40.72584987	522692.97	2279963.24
12	45.4379375	40.72616199	522686.64	2279987.64
13	45.43778508	40.72634875	522669.66	2280002.20
14	45.43760421	40.72635155	522649.56	2280002.35
15	45.43745908	40.726177	522633.47	2279988.64

16	45.43740159	40.72586356	522627.16	2279964.10
17	45.43748176	40.72553764	522636.15	2279938.62
18	45.43765877	40.72538152	522655.86	2279926.47
19	45.4378434	40.72543528	522676.37	2279930.74
20	45.43794163	40.72558942	522687.25	2279942.84
11	45.43799372	40.72584987	522692.97	2279963.24

Начальник управления  
государственной охраны  
объектов культурного наследия  
администрации Краснодарского края



Г.Г. Давыденко

Приложение 2

**УТВЕРЖДЕН**

приказом администрации  
Краснодарского края

от 21.08.2024 № 1024-КН

### **РЕЖИМ**

**использования территории объекта культурного наследия федерального значения «Курганная группа «Кавказская 7» (2 насыпи)», эпоха бронзы – средневековье, Краснодарский край, Кавказский район, ст-ца Кавказская, 1,25 км к востоку от юго-восточного угла станицы**

На территории объекта культурного наследия запрещается строительство объектов капитального строительства и увеличение объемно-пространственных характеристик существующих на территории объекта культурного наследия объектов капитального строительства, проведение земляных, строительных, мелиоративных и иных работ, за исключением работ по сохранению объекта культурного наследия или его отдельных элементов, сохранению историко-градостроительной или природной среды объекта культурного наследия.

На территории объекта культурного наследия разрешается ведение хозяйственной деятельности, не противоречащей требованиям обеспечения сохранности объекта культурного наследия и позволяющей обеспечить функционирование объекта культурного наследия в современных условиях.

Особый режим использования земельного участка, в границах которого располагается объект культурного наследия, предусматривает возможность проведения археологических полевых работ в порядке, установленном Федеральным законом от 25 июня 2002 г. № 73-ФЗ «Об объектах культурного наследия (памятниках истории и культуры) народов Российской Федерации», земляных, строительных, мелиоративных, хозяйственных работ, работ по использованию лесов и иных работ при условии обеспечения сохранности объекта культурного наследия, а также обеспечения доступа граждан к указанному объекту.

Границы территории объекта культурного наследия могут быть откорректированы по результатам археологических полевых работ.

Начальник управления  
государственной охраны  
объектов культурного наследия  
администрации Краснодарского края



Г.Г. Давыденко