



**АДМИНИСТРАЦИЯ КРАСНОДАРСКОГО КРАЯ**  
**ПРИКАЗ**

от 21.08.2024

г. Краснодар

№ 7030-КН

**Об утверждении границ и режима использования территории  
объекта культурного наследия федерального значения  
«Курган «Кропоткинский 3», эпоха бронзы – позднее средневековье,  
Краснодарский край, Кавказский район, г. Кропоткин, 3,1 км к северо-  
западу от северо-западного угла города**

В соответствии со статьями 3.1, 5.1, 9.1, 33 Федерального закона от 25 июня 2002 г. № 73-ФЗ «Об объектах культурного наследия (памятниках истории и культуры) народов Российской Федерации», статьей 3 Закона Краснодарского края от 23 июля 2015 г. № 3223-КЗ «Об объектах культурного наследия (памятниках истории и культуры) народов Российской Федерации, расположенных на территории Краснодарского края», приказом Министерства культуры Российской Федерации от 4 июня 2015 г. № 1745 «Об утверждении требований к составлению проектов границ территорий объектов культурного наследия», пунктом 2.3 Положения об управлении государственной охраны объектов культурного наследия администрации Краснодарского края, утвержденного постановлением главы администрации (губернатора) Краснодарского края от 8 декабря 2016 г. № 1000 «Об управлении государственной охраны объектов культурного наследия администрации Краснодарского края», п р и к а з ы в а ю:

1. Утвердить:

1) границы территории объекта культурного наследия федерального значения «Курган «Кропоткинский 3», эпоха бронзы – позднее средневековье, Краснодарский край, Кавказский район, г. Кропоткин, 3,1 км к северо-западу от северо-западного угла города, согласно приложению 1 к настоящему приказу;

2) режим использования территории объекта культурного наследия федерального значения «Курган «Кропоткинский 3», эпоха бронзы – позднее средневековье, Краснодарский край, Кавказский район, г. Кропоткин, 3,1 км к

северо-западу от северо-западного угла города, согласно приложению 2 к настоящему приказу.

2. Отделу государственного учета объектов культурного наследия управления государственной охраны объектов культурного наследия администрации Краснодарского края (Гончаров А.В.) обеспечить:

1) размещение (опубликование) настоящего приказа на сайте в информационно-телекоммуникационной сети «Интернет» [admkrai.krasnodar.ru](http://admkrai.krasnodar.ru) и на «Официальном интернет-портале правовой информации» ([www.pravo.gov.ru](http://www.pravo.gov.ru));

2) направление в семидневный срок со дня принятия настоящего приказа его копии в Управление Министерства юстиции Российской Федерации по Краснодарскому краю;

3) направление в срок не более чем пять рабочих дней со дня принятия настоящего приказа его копии в филиал ППК «Роскадастр» по Краснодарскому краю;

4) направление в семидневный срок со дня принятия настоящего приказа его копии в администрацию муниципального образования г. Кропоткин.

3. Контроль за выполнением настоящего приказа оставляю за собой.

4. Приказ вступает в силу на следующий день после его официального опубликования.

Начальник управления  
государственной охраны  
объектов культурного наследия  
администрации Краснодарского края



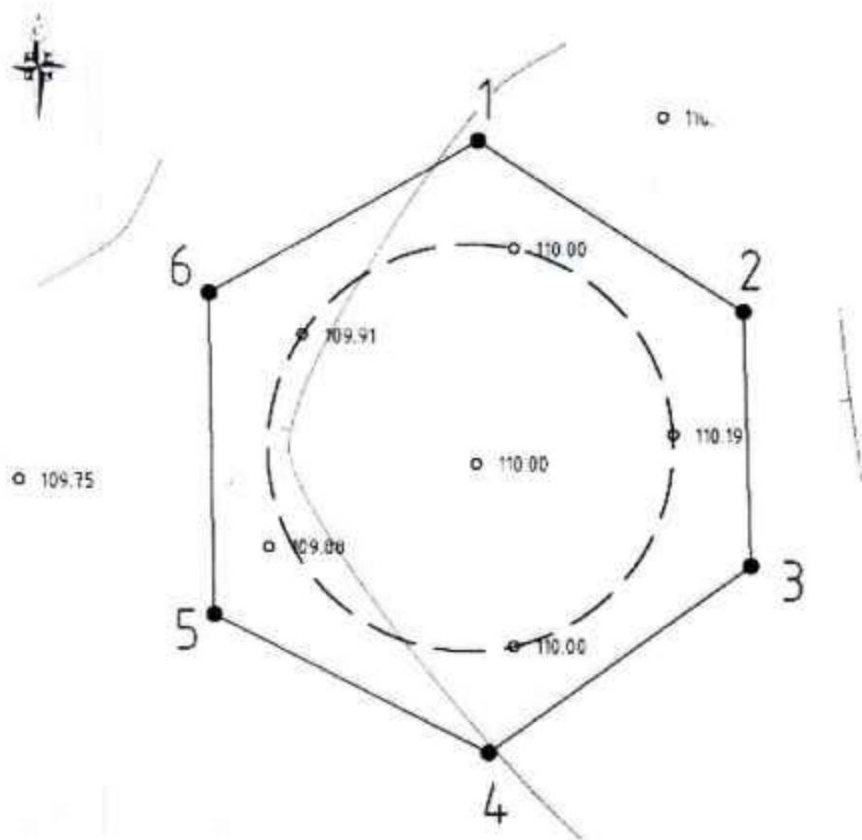
Г.Г. Давыденко

Приложение 1




УТВЕРЖДЕНЫ  
приказом администрации  
Краснодарского края  
от 27.08.2024 № 1030-КН

**ГРАНИЦЫ**  
территории объекта культурного наследия федерального значения  
«Курган «Кропоткинский 3», эпоха бронзы – позднее средневековье,  
Краснодарский край, Кавказский район, г. Кропоткин, 3,1 км к северо-  
западу от северо-западного угла города

Карта (схема) границ территории объекта культурного наследия



Условные обозначения


-  граница насыпи кургана по архивным данным
-  граница территории ОКН
-  поворотная точка границ территории ОКН и ее возмер



Перечень координат характерных (поворотных) точек границ территории  
объекта культурного наследия

№	Координаты характерных точек во Всемирной геодезической системе координат (WGS-84)		Координаты характерных точек в местной системе координат (МСК-23)	
	N	E	X	Y
1	45.46713005	40.52055606	526003.19	2263918.92
2	45.4669815	40.52089257	525986.53	2263945.15
3	45.46675733	40.52090459	525961.61	2263945.94
4	45.4665909	40.52057686	525943.26	2263920.21
5	45.46671202	40.52022887	525956.88	2263893.07
6	45.46699561	40.52021809	525988.40	2263892.41
1	45.46713005	40.52055606	526003.19	2263918.92

Начальник управления  
государственной охраны  
объектов культурного наследия  
администрации Краснодарского края



Г.Г. Давыденко

Приложение 2

**УТВЕРЖДЕН**

приказом администрации  
Краснодарского края

от 27.08.2024 № 7030-КН

**РЕЖИМ**

**использования территории объекта культурного наследия федерального значения «Курган «Кропоткинский 3», эпоха бронзы – позднее средневековье, Краснодарский край, Кавказский район, г. Кропоткин, 3,1 км к северо–западу от северо–западного угла города**

На территории объекта культурного наследия запрещается строительство объектов капитального строительства и увеличение объемно-пространственных характеристик существующих на территории объекта культурного наследия объектов капитального строительства, проведение земляных, строительных, мелиоративных и иных работ, за исключением работ по сохранению объекта культурного наследия или его отдельных элементов, сохранению историко-градостроительной или природной среды объекта культурного наследия.

На территории объекта культурного наследия разрешается ведение хозяйственной деятельности, не противоречащей требованиям обеспечения сохранности объекта культурного наследия и позволяющей обеспечить функционирование объекта культурного наследия в современных условиях.

Особый режим использования земельного участка, в границах которого располагается объект культурного наследия, предусматривает возможность проведения археологических полевых работ в порядке, установленном Федеральным законом от 25 июня 2002 г. № 73-ФЗ «Об объектах культурного наследия (памятниках истории и культуры) народов Российской Федерации», земляных, строительных, мелиоративных, хозяйственных работ, работ по использованию лесов и иных работ при условии обеспечения сохранности объекта культурного наследия, а также обеспечения доступа граждан к указанному объекту.

Границы территории объекта культурного наследия могут быть откорректированы по результатам археологических полевых работ.

Начальник управления  
государственной охраны  
объектов культурного наследия  
администрации Краснодарского края



Г.Г. Давыденко