



**АДМИНИСТРАЦИЯ КРАСНОДАРСКОГО КРАЯ**  
**ПРИКАЗ**

от 12.08.2024

г. Краснодар

№ 873-КН

**Об утверждении границ и режима использования территории  
объекта культурного наследия федерального значения  
«Курганная группа (2 насыпи)», III тыс. до н.э. – XVIII в. н.э.,  
Краснодарский край, Ленинградский район, ст-ца Ленинградская,  
4,71 км к северо-северо-востоку (22°) от центра станицы**

В соответствии со статьями 3.1, 5.1, 9.1, 33 Федерального закона от 25 июня 2002 г. № 73-ФЗ «Об объектах культурного наследия (памятниках истории и культуры) народов Российской Федерации», статьей 3 Закона Краснодарского края от 23 июля 2015 г. № 3223-КЗ «Об объектах культурного наследия (памятниках истории и культуры) народов Российской Федерации, расположенных на территории Краснодарского края», приказом Министерства культуры Российской Федерации от 4 июня 2015 г. № 1745 «Об утверждении требований к составлению проектов границ территорий объектов культурного наследия», пунктом 2.3 Положения об управлении государственной охраны объектов культурного наследия администрации Краснодарского края, утвержденного постановлением главы администрации (губернатора) Краснодарского края от 8 декабря 2016 г. № 1000 «Об управлении государственной охраны объектов культурного наследия администрации Краснодарского края», п р и к а з ы в а ю:

1. Утвердить:

1) границы территории объекта культурного наследия федерального значения «Курганная группа (2 насыпи)», III тыс. до н.э. – XVIII в. н.э., Краснодарский край, Ленинградский район, ст-ца Ленинградская, 4,71 км к северо-северо-востоку (22°) от центра станицы, согласно приложению 1 к настоящему приказу;

2) режим использования территории объекта культурного наследия федерального значения «Курганная группа (2 насыпи)», III тыс. до н.э. – XVIII в. н.э., Краснодарский край, Ленинградский район,

ст-ца Ленинградская, 4,71 км к северо-северо-востоку (22°) от центра станицы, согласно приложению 2 к настоящему приказу.

2. Отделу государственного учета объектов культурного наследия управления государственной охраны объектов культурного наследия администрации Краснодарского края (Гончаров А.В.) обеспечить:

1) размещение (опубликование) настоящего приказа на сайте в информационно-телекоммуникационной сети «Интернет» [admkrain.krasnodar.ru](http://admkrain.krasnodar.ru) и на «Официальном интернет-портале правовой информации» ([www.pravo.gov.ru](http://www.pravo.gov.ru));

2) направление в семидневный срок со дня принятия настоящего приказа его копии в Управление Министерства юстиции Российской Федерации по Краснодарскому краю;


3) направление в срок не более чем пять рабочих дней со дня принятия настоящего приказа его копии в филиал ППК «Роскадастр» по Краснодарскому краю;

4) направление в семидневный срок со дня принятия настоящего приказа его копии в администрацию муниципального образования Ленинградский район.

3. Контроль за выполнением настоящего приказа оставляю за собой.

4. Приказ вступает в силу на следующий день после его официального опубликования.

Начальник управления  
государственной охраны  
объектов культурного наследия  
администрации Краснодарского края



Г.Г. Давыденко

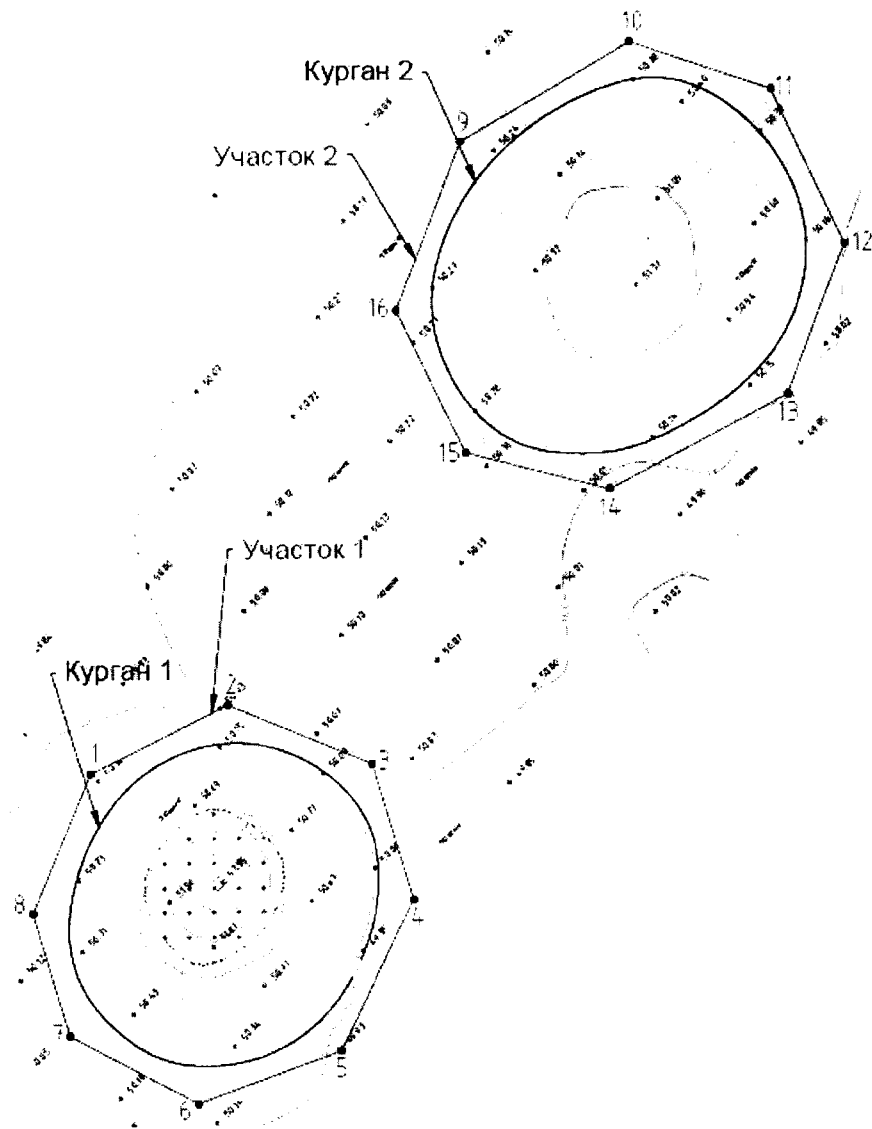
Приложение 1

УТВЕРЖДЕНЫ  
приказом администрации  
Краснодарского края  
от 12.08.2024 № 873-кк

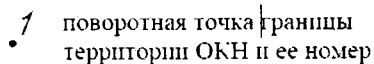
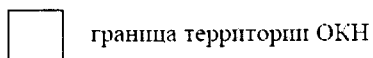
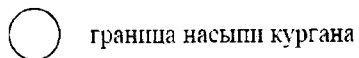
**ГРАНИЦЫ**

**территории объекта культурного наследия федерального значения  
«Курганная группа (2 насыпи)», III тыс. до н.э. – XVIII в. н.э.,  
Краснодарский край, Ленинградский район, ст-ца Ленинградская,  
4,71 км к северо-северо-востоку (22°) от центра станицы**

Карта (схема) границ территории объекта культурного наследия



Условные обозначения



**Перечень координат характерных (поворотных) точек границ территории  
объекта культурного наследия**

№	Координаты характерных точек во Всемирной геодезической системе координат (WGS-84)		Координаты характерных точек в местной системе координат (МСК-23)	
	N	E	X	Y
Участок 1				
1	46.36239924	39.41705624	626411.56	1410446.67
2	46.36230484	39.41743063	626401.59	1410475.67
3	46.36204366	39.41758016	626372.76	1410487.70
4	46.36181885	39.41739875	626347.52	1410474.19
5	46.36172918	39.4169864	626336.98	1410442.64
6	46.3618518	39.41663188	626350.11	1410415.11
7	46.36210238	39.41652723	626377.82	1410406.55
8	46.36230017	39.41668772	626400.03	1410418.51
1	46.36239924	39.41705624	626411.56	1410446.67
Участок 2				
9	46.36269509	39.41890433	626447.02	1410588.29
10	46.36259771	39.41939481	626436.88	1410626.23
11	46.36235546	39.41956161	626410.19	1410639.56

12	46.36206766	39.41940328	626377.97	1410627.95
13	46.36195532	39.41901997	626364.95	1410598.68
14	46.3620706	39.41851952	626377.07	1410559.94
15	46.36230383	39.41833089	626402.73	1410544.95
16	46.36256864	39.41847058	626432.36	1410555.17
9	46.36269509	39.41890433	626447.02	1410588.29

Начальник управления  
государственной охраны  
объектов культурного наследия  
администрации Краснодарского края



Г.Г. Давыденко

Приложение 2

УТВЕРЖДЕН

приказом администрации  
Краснодарского края

от 12.08.2024 № 873-КН

**РЕЖИМ**

**использования территории объекта культурного наследия федерального значения «Курганная группа (2 насыпи)», III тыс. до н.э. – XVIII в. н.э., Краснодарский край, Ленинградский район, ст-ца Ленинградская, 4,71 км к северо-северо-востоку (22°) от центра станицы**

На территории объекта культурного наследия запрещается строительство объектов капитального строительства и увеличение объемно-пространственных характеристик существующих на территории объекта культурного наследия объектов капитального строительства, проведение земляных, строительных, мелиоративных и иных работ, за исключением работ по сохранению объекта культурного наследия или его отдельных элементов, сохранению историко-градостроительной или природной среды объекта культурного наследия.

На территории объекта культурного наследия разрешается ведение хозяйственной деятельности, не противоречащей требованиям обеспечения сохранности объекта культурного наследия и позволяющей обеспечить функционирование объекта культурного наследия в современных условиях.

Особый режим использования земельного участка, в границах которого располагается объект культурного наследия, предусматривает возможность проведения археологических полевых работ в порядке, установленном Федеральным законом от 25 июня 2002 г. № 73-ФЗ «Об объектах культурного наследия (памятниках истории и культуры) народов Российской Федерации», земляных, строительных, мелиоративных, хозяйственных работ, работ по использованию лесов и иных работ при условии обеспечения сохранности объекта культурного наследия, а также обеспечения доступа граждан к указанному объекту.

Границы территории объекта культурного наследия могут быть откорректированы по результатам археологических полевых работ.

Начальник управления  
государственной охраны  
объектов культурного наследия  
администрации Краснодарского края



Г.Г. Давыденко