



**АДМИНИСТРАЦИЯ КРАСНОДАРСКОГО КРАЯ**  
**ПРИКАЗ**

от 07.08.2024

г. Краснодар

№ 877-КИ

**Об утверждении границ и режима использования территории  
объекта культурного наследия федерального значения  
«Курган «Бейсужек–33», XIX в. до н.э. – XIII в. н.э.,  
Краснодарский край, Кореновский район, пос. Пролетарский, молочно-  
товарная ферма бывшего колхоза «Путь Ленина»**

В соответствии со статьями 3.1, 5.1, 9.1, 33 Федерального закона от 25 июня 2002 г. № 73-ФЗ «Об объектах культурного наследия (памятниках истории и культуры) народов Российской Федерации», статьей 3 Закона Краснодарского края от 23 июля 2015 г. № 3223-КЗ «Об объектах культурного наследия (памятниках истории и культуры) народов Российской Федерации, расположенных на территории Краснодарского края», приказом Министерства культуры Российской Федерации от 4 июня 2015 г. № 1745 «Об утверждении требований к составлению проектов границ территорий объектов культурного наследия», пунктом 2.3 Положения об управлении государственной охраны объектов культурного наследия администрации Краснодарского края, утвержденного постановлением главы администрации (губернатора) Краснодарского края от 8 декабря 2016 г. № 1000 «Об управлении государственной охраны объектов культурного наследия администрации Краснодарского края», п р и к а з ы в а ю:

**1. Утвердить:**

1) границы территории объекта культурного наследия федерального значения «Курган «Бейсужек–33», XIX в. до н.э. – XIII в. н.э., Краснодарский край, Кореновский район, пос. Пролетарский, молочно-товарная ферма бывшего колхоза «Путь Ленина», согласно приложению 1 к настоящему приказу;

2) режим использования территории объекта культурного наследия федерального значения «Курган «Бейсужек–33», XIX в. до н.э. – XIII в. н.э., Краснодарский край, Кореновский район, пос. Пролетарский, молочно-

товарная ферма бывшего колхоза «Путь Ленина», согласно приложению 2 к настоящему приказу.

2. Отделу государственного учета объектов культурного наследия управления государственной охраны объектов культурного наследия администрации Краснодарского края (Гончаров А.В.) обеспечить:

1) размещение (опубликование) настоящего приказа на сайте в информационно-телекоммуникационной сети «Интернет» <http://admkrain.krasnodar.ru> и на «Официальном интернет-портале правовой информации» ([www.pravo.gov.ru](http://www.pravo.gov.ru));

2) направление в семидневный срок со дня принятия настоящего приказа его копии в Управление Министерства юстиции Российской Федерации по Краснодарскому краю;

3) направление в срок не более чем пять рабочих дней со дня принятия настоящего приказа его копии в филиал ППК «Роскадастр» по Краснодарскому краю;

4) направление в семидневный срок со дня принятия настоящего приказа его копии в администрацию муниципального образования Кореновский район.

3. Контроль за выполнением настоящего приказа оставляю за собой.

4. Приказ вступает в силу на следующий день после его официального опубликования.

Начальник управления  
государственной охраны  
объектов культурного наследия  
администрации Краснодарского края



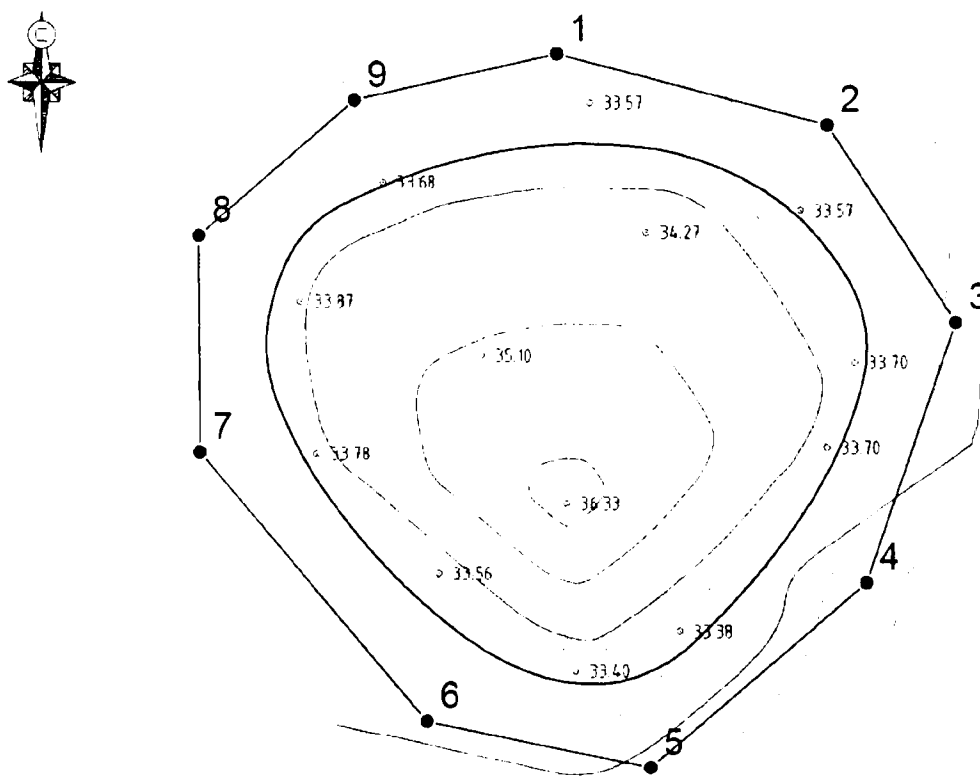
Г.Г. Давыденко

Приложение 1



УТВЕРЖДЕНЫ  
приказом администрации  
Краснодарского края  
от 07.08.2024 № 817-КН

**ГРАНИЦЫ**  
территории объекта культурного наследия федерального значения  
«Курган «Бейсужек–33», XIX в. до н.э. – XIII в. н.э.,  
Краснодарский край, Кореновский район, пос. Пролетарский, молочно-  
товарная ферма бывшего колхоза «Путь Ленина»

Карта (схема) границ территории объекта культурного наследия




Условные обозначения

-  граница насыпи кургана
-  граница территории ОКН
- 1** поворотная точка границы территории ОКН и ее номер

Перечень координат характерных (поворотных) точек границ территории  
объекта культурного наследия

№	Координаты характерных точек во Всемирной геодезической системе координат (WGS-84)		Координаты характерных точек в местной системе координат (МСК-23)	
	N	E	X	Y
1	45.51929302	39.26550921	532500.79	1400291.27
2	45.51924086	39.26577648	532495.33	1400312.25
3	45.51910266	39.26590093	532480.13	1400322.22
4	45.51892296	39.26580857	532460.04	1400315.32
5	45.5187976	39.26559195	532445.84	1400298.62
6	45.51883245	39.26537038	532449.43	1400281.24
7	45.51902088	39.26514869	532470.10	1400263.59
8	45.51917041	39.26515081	532486.72	1400263.49
9	45.51926318	39.26530742	532497.23	1400275.56
1	45.51929302	39.26550921	532500.79	1400291.27

Начальник управления  
государственной охраны  
объектов культурного наследия  
администрации Краснодарского края



Г.Г. Давыденко

Приложение 2

УТВЕРЖДЕН

приказом администрации  
Краснодарского края

от 07.08.2024 № 817-кн

### РЕЖИМ

**использования территории объекта культурного наследия федерального значения «Курган «Бейсужек–33», XIX в. до н.э. – XIII в. н.э., Краснодарский край, Кореновский район, пос. Пролетарский, молочно-товарная ферма бывшего колхоза «Путь Ленина»**

На территории объекта культурного наследия запрещается строительство объектов капитального строительства и увеличение объемно-пространственных характеристик существующих на территории объекта культурного наследия объектов капитального строительства, проведение земляных, строительных, мелиоративных и иных работ, за исключением работ по сохранению объекта культурного наследия или его отдельных элементов, сохранению историко-градостроительной или природной среды объекта культурного наследия.

На территории объекта культурного наследия разрешается ведение хозяйственной деятельности, не противоречащей требованиям обеспечения сохранности объекта культурного наследия и позволяющей обеспечить функционирование объекта культурного наследия в современных условиях.

Особый режим использования земельного участка, в границах которого располагается объект культурного наследия, предусматривает возможность проведения археологических полевых работ в порядке, установленном Федеральным законом от 25 июня 2002 г. № 73-ФЗ «Об объектах культурного наследия (памятниках истории и культуры) народов Российской Федерации», земляных, строительных, мелиоративных, хозяйственных работ, работ по использованию лесов и иных работ при условии обеспечения сохранности объекта культурного наследия, а также обеспечения доступа граждан к указанному объекту.

Границы территории объекта культурного наследия могут быть откорректированы по результатам археологических полевых работ.

Начальник управления  
государственной охраны  
объектов культурного наследия  
администрации Краснодарского края



Г.Г. Давыденко