



АДМИНИСТРАЦИЯ КРАСНОДАРСКОГО КРАЯ
ПРИКАЗ

от 07.08.2024

г. Краснодар

№ 878-кн

**Об утверждении границ и режима использования территории
объекта культурного наследия федерального значения
«Курган «Бейсужек–34», XIX в. до н.э. – XIII в. н.э.,
Краснодарский край, Кореновский район, пос. Пролетарский, 0,6 км
к северо–востоку от поселка**

В соответствии со статьями 3.1, 5.1, 9.1, 33 Федерального закона от 25 июня 2002 г. № 73-ФЗ «Об объектах культурного наследия (памятниках истории и культуры) народов Российской Федерации», статьей 3 Закона Краснодарского края от 23 июля 2015 г. № 3223-КЗ «Об объектах культурного наследия (памятниках истории и культуры) народов Российской Федерации, расположенных на территории Краснодарского края», приказом Министерства культуры Российской Федерации от 4 июня 2015 г. № 1745 «Об утверждении требований к составлению проектов границ территорий объектов культурного наследия», пунктом 2.3 Положения об управлении государственной охраны объектов культурного наследия администрации Краснодарского края, утвержденного постановлением главы администрации (губернатора) Краснодарского края от 8 декабря 2016 г. № 1000 «Об управлении государственной охраны объектов культурного наследия администрации Краснодарского края», п р и к а з ы в а ю:

1. Утвердить:

1) границы территории объекта культурного наследия федерального значения «Курган «Бейсужек–34», XIX в. до н.э. – XIII в. н.э., Краснодарский край, Кореновский район, пос. Пролетарский, 0,6 км к северо–востоку от поселка, согласно приложению 1 к настоящему приказу;

2) режим использования территории объекта культурного наследия федерального значения «Курган «Бейсужек–34», XIX в. до н.э. – XIII в. н.э., Краснодарский край, Кореновский район, пос. Пролетарский, 0,6 км к северо–востоку от поселка, согласно приложению 2 к настоящему приказу.

2. Отделу государственного учета объектов культурного наследия

управления государственной охраны объектов культурного наследия администрации Краснодарского края (Гончаров А.В.) обеспечить:

1) размещение (опубликование) настоящего приказа на сайте в информационно-телекоммуникационной сети «Интернет» <http://admkrain.krasnodar.ru> и на «Официальном интернет-портале правовой информации» (www.pravo.gov.ru);

2) направление в семидневный срок со дня принятия настоящего приказа его копии в Управление Министерства юстиции Российской Федерации по Краснодарскому краю;


3) направление в срок не более чем пять рабочих дней со дня принятия настоящего приказа его копии в филиал ППК «Роскадастр» по Краснодарскому краю;

4) направление в семидневный срок со дня принятия настоящего приказа его копии в администрацию муниципального образования Кореновский район.

3. Контроль за выполнением настоящего приказа оставляю за собой.

4. Приказ вступает в силу на следующий день после его официального опубликования.

Начальник управления
государственной охраны
объектов культурного наследия
администрации Краснодарского края



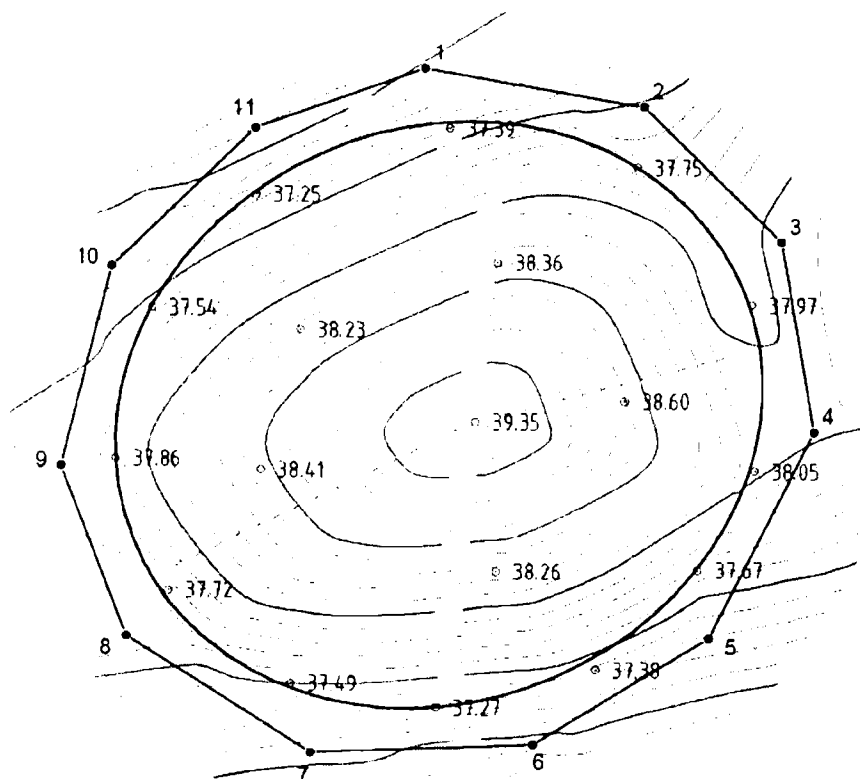
Г.Г. Давыденко

Приложение 1

УТВЕРЖДЕНЫ
приказом администрации
Краснодарского края
от 07.08.2024 № 878-кк

ГРАНИЦЫ
территории объекта культурного наследия федерального значения
«Курган «Бейсужек–34», XIX в. до н.э. – XIII в. н.э.,
Краснодарский край, Кореновский район, пос. Пролетарский, 0,6 км
к северо-востоку от поселка

Карта (схема) границ территории объекта культурного наследия



Условные обозначения

○ граница насыпи кургана

□ граница территории ОКН

1 поворотная точка границы территории ОКН и ее номер

Перечень координат характерных (поворотных) точек границ территории
объекта культурного наследия

№	Координаты характерных точек во Всемирной геодезической системе координат (WGS-84)		Координаты характерных точек в местной системе координат (МСК-23)	
	N	E	X	Y
1	45.50507568	39.32391558	530995.18	1404881.00
2	45.50502836	39.32427128	530990.38	1404908.89
3	45.50487435	39.32449172	530973.55	1404926.40
4	45.50465695	39.32454154	530949.46	1404930.70
5	45.50442386	39.32436622	530923.32	1404917.43
6	45.50430565	39.32407888	530909.81	1404895.19
7	45.50430015	39.3237162	530908.72	1404866.86
8	45.50443585	39.32341788	530923.42	1404843.29
9	45.50463075	39.32331454	530944.94	1404834.85
10	45.50485706	39.32340086	530970.21	1404841.18
11	45.50501088	39.32363759	530987.61	1404859.40
1	45.50507568	39.32391558	530995.18	1404881.00

Начальник управления
государственной охраны
объектов культурного наследия
администрации Краснодарского края



Г.Г. Давыденко

Приложение 2

УТВЕРЖДЕН
приказом администрации
Краснодарского края
от 07.08.2024 № 878-КН

**РЕЖИМ
использования территории объекта культурного наследия федерального
значения «Курган «Бейсужек-34», XIX в. до н.э. – XIII в. н.э.,
Краснодарский край, Кореновский район, пос. Пролетарский, 0,6 км
к северо-востоку от поселка**


На территории объекта культурного наследия запрещается строительство объектов капитального строительства и увеличение объемно-пространственных характеристик существующих на территории объекта культурного наследия объектов капитального строительства, проведение земляных, строительных, мелиоративных и иных работ, за исключением работ по сохранению объекта культурного наследия или его отдельных элементов, сохранению историко-градостроительной или природной среды объекта культурного наследия.

На территории объекта культурного наследия разрешается ведение хозяйственной деятельности, не противоречащей требованиям обеспечения сохранности объекта культурного наследия и позволяющей обеспечить функционирование объекта культурного наследия в современных условиях.

Особый режим использования земельного участка, в границах которого располагается объект культурного наследия, предусматривает возможность проведения археологических полевых работ в порядке, установленном Федеральным законом от 25 июня 2002 г. № 73-ФЗ «Об объектах культурного наследия (памятниках истории и культуры) народов Российской Федерации», земляных, строительных, мелиоративных, хозяйственных работ, работ по использованию лесов и иных работ при условии обеспечения сохранности объекта культурного наследия, а также обеспечения доступа граждан к указанному объекту.

Границы территории объекта культурного наследия могут быть откорректированы по результатам археологических полевых работ.

Начальник управления
государственной охраны
объектов культурного наследия
администрации Краснодарского края



Г.Г. Давыденко