



АДМИНИСТРАЦИЯ КРАСНОДАРСКОГО КРАЯ
ПРИКАЗ

от 06.08.2024

г. Краснодар

№ 806-КН

Об установлении зон охраны, утверждении режимов использования земель и требований к градостроительным регламентам в границах территорий данных зон объекта культурного наследия регионального значения «Административный корпус войскового тюремного замка», 1876 г., Краснодарский край, г. Краснодар, ул. Воронежская, 42, лит. А

В соответствии со статьями 33, 34 Федерального закона от 25 июня 2002 г. № 73-ФЗ «Об объектах культурного наследия (памятниках истории и культуры) народов Российской Федерации», Законом Краснодарского края от 23 июля 2015 г. № 3223-КЗ «Об объектах культурного наследия (памятниках истории и культуры) народов Российской Федерации, расположенных на территории Краснодарского края», постановлением Правительства Российской Федерации от 12 сентября 2015 г. № 972 «Об утверждении Положения о зонах охраны объектов культурного наследия (памятниках истории и культуры) народов Российской Федерации и о признании утратившими силу отдельных положений нормативных правовых актов Правительства Российской Федерации», приказом Федеральной службы государственной регистрации, кадастра и картографии от 26 июля 2022 г. № п/0292 «Об установлении формы графического описания местоположения границ населенных пунктов, территориальных зон, особо охраняемых природных территорий, зон с особыми условиями использования территории, формы текстового описания местоположения границ населенных пунктов, территориальных зон, требований к точности определения координат характерных точек границ населенных пунктов, территориальных зон, особо охраняемых природных территорий, зон с особыми условиями использования территории, формату электронного документа, содержащего сведения о границах населенных пунктов, территориальных зон, особо охраняемых природных территорий, зон с особыми условиями использования территории», постановлением главы администрации (губернатора) Краснодарского края от 8 декабря 2016 г. № 1000 «Об управлении государственной охраны объектов культурного наследия администрации Краснодарского края», п р и к а з ы в а ю:

1. Утвердить:

1) зоны охраны объекта культурного наследия регионального значения «Административный корпус войскового тюремного замка», 1876 г., Краснодарский край, г. Краснодар, ул. Воронежская, 42, лит. А, согласно приложению 1 к настоящему приказу;

2) режимы использования земель и требования к градостроительным регламентам в границах территорий зон охраны объекта культурного наследия регионального значения «Административный корпус войскового тюремного замка», 1876 г., Краснодарский край, г. Краснодар, ул. Воронежская, 42, лит. А, согласно приложению 2 к настоящему приказу.

2. Отделу государственного учета объектов культурного наследия управления государственной охраны объектов культурного наследия администрации Краснодарского края (Гончаров А.В.) обеспечить:

1) размещение (опубликование) настоящего приказа на сайте в информационно-телекоммуникационной сети «Интернет» admkrain.krasnodar.ru и на «Официальном интернет-портале правовой информации» (www.pravo.gov.ru);

2) направление в семидневный срок со дня принятия настоящего приказа его копии в Управление Министерства юстиции Российской Федерации по Краснодарскому краю;

3) направление в срок не более чем пять рабочих дней со дня принятия настоящего приказа его копии в филиал ППК «Роскадастр» по Краснодарскому краю;

4) направление в семидневный срок со дня принятия настоящего приказа его копии в администрацию муниципального образования г. Краснодар.

3. Убытки, причиненные ограничением прав в связи с установлением зон с особыми условиями использования территорий, подлежат возмещению в установленном законодательством Российской Федерации порядке.

4. Контроль за выполнением настоящего приказа оставляю за собой.

5. Приказ вступает в силу на следующий день после его официального опубликования.

Заместитель начальника
управления государственной
охраны объектов культурного наследия
администрации Краснодарского края



Н.Т. Бирюкова

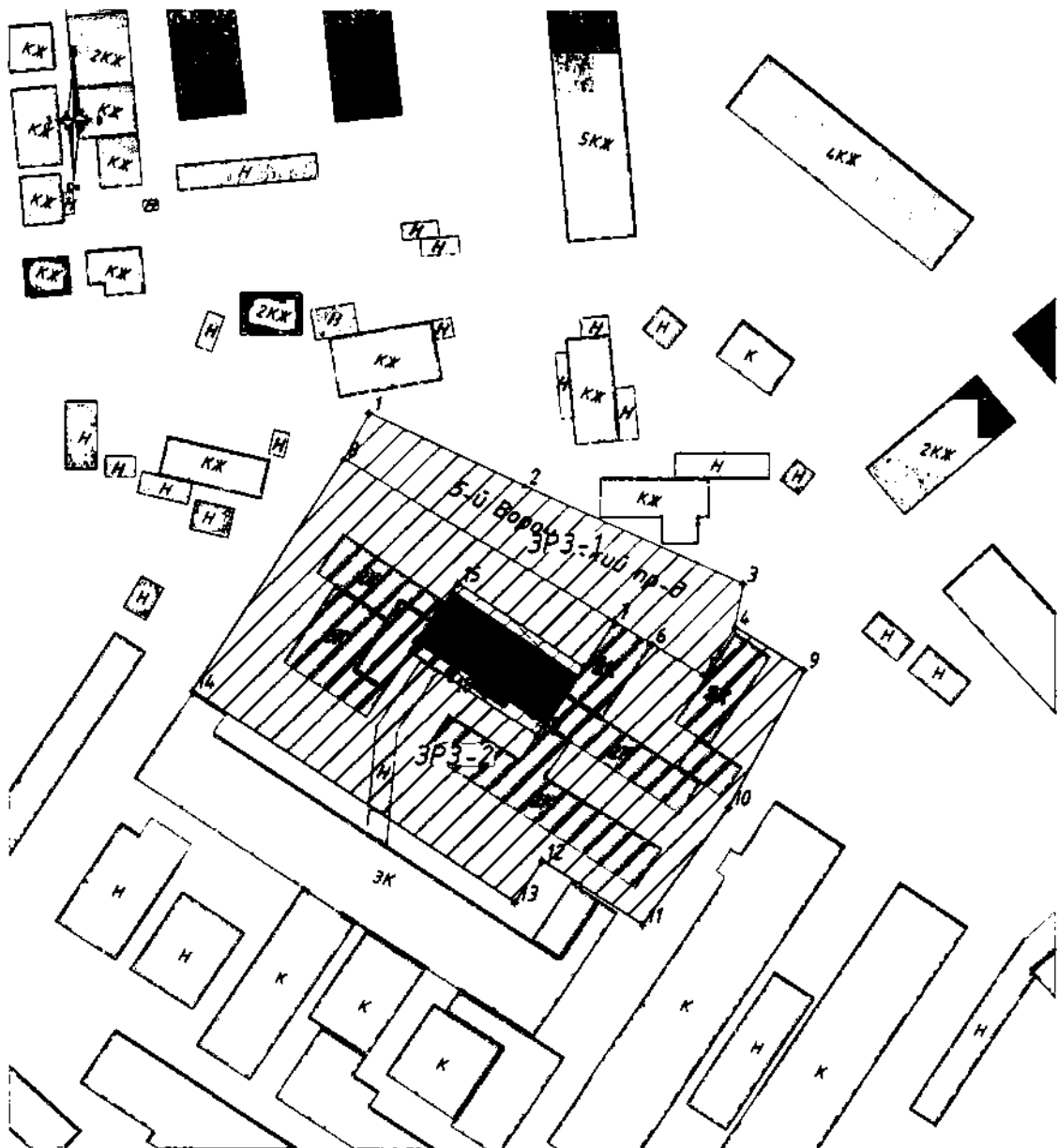
Приложение 1

УТВЕРЖДЕНЫ
приказом администрации
Краснодарского края
от 08.06.2024 № 106-11







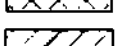

ЗОНЫ

**охраны объекта культурного наследия регионального
значения «Административный корпус войскового тюремного замка»,
1876 г., Краснодарский край, г. Краснодар, ул. Воронежская, 42, лит. А**

**Карта (схема) границ зоны регулирования застройки
и хозяйственной деятельности объекта культурного наследия
регионального значения (ЗРЗ)**



Условные обозначения:

-  Объект культурного наследия «Административный корпус войскового тюремного замка», Краснодарский край, г. Краснодар, ул. Воронежская, 42, лит. А;
-  Дорожно-транспортные сети
-  Жилая и административная застройка
-  Нежилая хозяйственная застройка
-  Озеленение
-  Территория объекта культурного наследия
-  Зона регулирования застройки и хозяйственной деятельности ЗРЗ 1
-  Зона регулирования застройки и хозяйственной деятельности ЗРЗ 2
- +* Номер характерной (поворотной) точки границ зон охраны

Перечень координат характерных (поворотных) точек границ зоны регулирования застройки и хозяйственной деятельности объекта культурного наследия (ЗРЗ-1)

Сведения об объекте					
№ п/п	Характеристики объекта		Описание характеристик		
1	2		3		
1	Местоположение объекта		Краснодарский край, г. Краснодар		
2	Площадь объекта ± величина погрешности определения площади (Р ± ΔР)		-		
3	Иные характеристики объекта		-		
Сведения о местоположении границ объекта					
1. Система координат МСК-23 Зона 1					
2. Сведения о характерных точках границ объекта					
Обозначение характерных точек границ	Координаты, м		Метод определения координат характерной точки	Средняя квадратическая погрешность положения характерной точки (Mt), м	Описание обозначения точки на местности (при наличии)
	X	Y			
1	2	3	4	5	6
1	475158.67	1381456.97	Аналитический метод	0,1	-

2	475144.09	1381487.91	Аналитический метод	0,1	-
3	475124.66	1381531.44	Аналитический метод	0,1	-
4	475115.95	1381529.76	Аналитический метод	0,1	-
5	475106.25	1381523.47	Аналитический метод	0,1	-
6	475112.35	1381513.24	Аналитический метод	0,1	-
7	475116.99	1381505.72	Аналитический метод	0,1	-
8	475149.42	1381451.89	Аналитический метод	0,1	-
1	475158.67	1381456.97	Аналитический метод	0,1	-

3. Сведения о характерных точках части (частей) границы объекта

Обозначение характерных точек границ	Координаты, м		Метод определения координат характерной точки	Средняя квадратическая погрешность положения характерной точки (Mt), м	Описание обозначения точки на местности (при наличии)
	X	Y			
1	2	3	4	5	6
-	-	-	-	-	-

Перечень координат характерных (поворотных) точек границ зоны регулирования застройки и хозяйственной деятельности объекта культурного наследия (ЗРЗ-2)

Сведения об объекте		
№ п/п	Характеристики объекта	Описание характеристик
1	2	3
1	Местоположение объекта	Краснодарский край, г. Краснодар
2	Площадь объекта \pm величина погрешности определения площади ($P \pm \Delta P$)	-
3	Иные характеристики объекта	-
Сведения о местоположении границ объекта		
1. Система координат МСК-23 Зона 1		

2. Сведения о характерных точках границ объекта					
Обозначение характерных точек границ	Координаты, м		Метод определения координат характерной точки	Средняя квадратиче- ская погреш- ность положения характер- ной точки (Mt), м	Описание обозначе- ния точки на местности (при наличии)
	X	Y			
1	2	3	4	5	6
Внешний контур					
7	475102.82	1381421.59	Аналитический метод	0,1	-
6	475149.42	1381451.89	Аналитический метод	0,1	-
5	475116.99	1381505.72	Аналитический метод	0,1	-
4	475112.35	1381513.24	Аналитический метод	0,1	-
9	475106.25	1381523.47	Аналитический метод	0,1	-
10	475115.95	1381529.76	Аналитический метод	0,1	-
11	475107.42	1381543.65	Аналитический метод	0,1	-
12	475079.32	1381528.53	Аналитический метод	0,1	-
13	475055.60	1381511.27	Аналитический метод	0,1	-
14	475068.43	1381491.21	Аналитический метод	0,1	-
8	475059.97	1381485.89	Аналитический метод	0,1	-
7	475102.82	1381421.59	Аналитический метод	0,1	-
Внутренний контур					
15	475124.58	1381474.58	Аналитический метод	0,1	-
16	475107.79	1381499.54	Аналитический метод	0,1	-
17	475093.94	1381490.23	Аналитический метод	0,1	-
18	475105.33	1381473.07	Аналитический метод	0,1	-
19	475107.63	1381474.70	Аналитический метод	0,1	-

20	475112.96	1381466.77	Аналитический метод	0,1	-
15	475124.58	1381474.58	Аналитический метод	0,1	-
3. Сведения о характерных точках части (частей) границы объекта					
Обозначение характерных точек границ	Координаты, м		Метод определения координат характерной точки	Средняя квадратическая погрешность положения характерной точки (Mt), м	Описание обозначения точки на местности (при наличии)
	X	Y			
1	2	3	4	5	6
-	-	-	-	-	-

Заместитель начальника
управления государственной
охраны объектов культурного наследия
администрации Краснодарского края



Н.Т. Бирюкова

УТВЕРЖДЕНЫ

приказом администрации
Краснодарского края

от 06.08.2024 № 806-кн

РЕЖИМЫ

использования земель и требования к градостроительным регламентам в границах территорий зон охраны объекта культурного наследия регионального значения «Административный корпус войскового тюремного замка», 1876 г., Краснодарский край, г. Краснодар, ул. Воронежская, 42, лит. А

Режим использования земель и требования к градостроительным регламентам в границах зоны регулирования застройки и хозяйственной деятельности (ЗРЗ-1) объекта культурного наследия

В границах зоны регулирования застройки и хозяйственной деятельности ЗРЗ-1 разрешается:

1) проведение мероприятий, направленных на обеспечение пожарной и экологической безопасности;

2) организация пешеходных и велосипедных дорожек;

3) строительство объектов капитального строительства с соблюдением следующих требований:

только подземные сооружения транспортной и инженерной инфраструктуры;

4) строительство наземных линейных объектов транспортной инфраструктур;

5) капитальный ремонт и реконструкция существующих инженерных сетей, а также прокладка новых инженерных сетей (теплотрасс, газопровода, электрокабеля и т.д.) подземным способом;

6) снос (демонтаж) объектов капитального строительства, а также некапитальных строений и сооружений;

7) благоустройство территории с использованием в покрытии пешеходных площадок, тротуаров, подпорных стен традиционных материалов (каменная брусчатка, гранит) или имитирующих натуральные материалы;

8) мероприятия по регулировке озеленения, санитарная рубка, уборка сухостоя, посадка кустарников, разбивка газонов, цветников;

9) установка остановочных комплексов общественного транспорта каркасного типа с заполнением светопрозрачными материалами;

10) устройство местных проездов к зданиям, пожарных и технических проездов;

11) размещение временных инженерных сетей, сооружений (бытовок,

ограждения и т.д.) на период строительных и ремонтных работ.

В границах зоны регулирования застройки и хозяйственной деятельности ЗРЗ-1 **запрещается:**

- 1) размещение объектов, являющихся источниками повышенной пожароопасности и взрывоопасности;
- 2) строительство объектов капитального строительства с нарушением требований к строительству объектов капитального строительства для данной зоны;
- 3) прокладка инженерных коммуникаций (теплотрасса, газопровод, водопровод, канализация) наземным и надземным способами, за исключением временных сетей;
- 4) проведение строительных и иных работ на земельном участке, непосредственно связанном с земельным участком в границах территории объекта культурного наследия, без наличия в проектной документации разделов об обеспечении сохранности указанного объекта культурного наследия;
- 5) использование строительных технологий, создающих динамические нагрузки на объект культурного наследия;
- 6) размещение антенно-мачтовых сооружений связи;
- 7) установка отдельно стоящих средств наружной рекламы, не соответствующих следующим требованиям:
площадь информационного поля по короткой стороне не более 1,2 м и по длинной стороне не более 1,7 м;
высота не более 2,5 м;
- 8) установка ограждений, не соответствующих следующим требованиям:
с просветом не менее 50 процентов поверхности ограждения;
высотой не более 1,5 м.

**Режим использования земель и требования
к градостроительным регламентам в границах зоны регулирования
застройки и хозяйственной деятельности (ЗРЗ-2) объекта культурного
наследия**

В границах зоны регулирования застройки и хозяйственной деятельности ЗРЗ-2 **разрешается:**

- 1) строительство объектов капитального строительства с соблюдением следующих требований:
максимальная высота зданий, строений, сооружений с учетом высотных акцентов – 14 м от проектной отметки земли до верхней отметки самого высокого конструктивного элемента здания (парапет кровли; карниз, конек кровли, верх фронтона; купол; шпиль; башня);
- 2) капитальный ремонт и реконструкция объектов капитального

строительства с соблюдением следующих требований:

с сохранением объемно-пространственных характеристик (размеров, пропорций, высоты) или, в случае изменения объемно-пространственных характеристик, без превышения предельных параметров строительства в установленных в границах данной зоны;

3) капитальный ремонт и реконструкция существующих инженерных сетей, а также прокладка новых инженерных сетей (теплотрасс, газопровода, электрокабеля и т.д.);

4) проведение мероприятий, направленных на обеспечение экологической безопасности;

5) снос (демонтаж) объектов капитального строительства, а также некапитальных строений и сооружений.

В границах зоны регулирования застройки и хозяйственной деятельности ЗРЗ-2 **запрещается:**

1) строительство объектов капитального строительства с нарушением требований к строительству объектов капитального строительства для данной зоны;

2) капитальный ремонт и реконструкция объектов капитального строительства с нарушением требований к капитальному ремонту и реконструкции объектов капитального строительства для данной зоны;

3) проведение строительных и иных работ на земельном участке, непосредственно связанном с земельным участком в границах территории объекта культурного наследия, без наличия в проектной документации разделов об обеспечении сохранности указанного объекта культурного наследия;

4) использование строительных технологий, создающих динамические нагрузки на объект культурного наследия.

Заместитель начальника
управления государственной
охраны объектов культурного наследия
администрации Краснодарского края



Н.Т. Бирюкова