



АДМИНИСТРАЦИЯ КРАСНОДАРСКОГО КРАЯ
ПРИКАЗ

от 06.08.2024

г. Краснодар

№ 805-кн

Об установлении зон охраны, утверждении режимов использования земель и требований к градостроительным регламентам в границах территорий данных зон объекта культурного наследия регионального значения «Дом жилой, особняк», 1910 – 1912 годы, Краснодарский край, г. Краснодар, ул. им. Пушкина, 61, лит. А, А1, В, с пристройками

В соответствии со статьями 33, 34 Федерального закона от 25 июня 2002 г. № 73-ФЗ «Об объектах культурного наследия (памятниках истории и культуры) народов Российской Федерации», Законом Краснодарского края от 23 июля 2015 г. № 3223-КЗ «Об объектах культурного наследия (памятниках истории и культуры) народов Российской Федерации, расположенных на территории Краснодарского края», постановлением Правительства Российской Федерации от 12 сентября 2015 г. № 972 «Об утверждении Положения о зонах охраны объектов культурного наследия (памятниках истории и культуры) народов Российской Федерации и о признании утратившими силу отдельных положений нормативных правовых актов Правительства Российской Федерации», приказом Федеральной службы государственной регистрации, кадастра и картографии от 26 июля 2022 г. № п/0292 «Об установлении формы графического описания местоположения границ населенных пунктов, территориальных зон, особо охраняемых природных территорий, зон с особыми условиями использования территории, формы текстового описания местоположения границ населенных пунктов, территориальных зон, требований к точности определения координат характерных точек границ населенных пунктов, территориальных зон, особо охраняемых природных территорий, зон с особыми условиями использования территории, формату электронного документа, содержащего сведения о границах населенных пунктов, территориальных зон, особо охраняемых природных территорий, зон с особыми условиями использования территории», постановлением главы администрации (губернатора) Краснодарского края от 8 декабря 2016 г. № 1000 «Об управлении государственной охраны объектов культурного наследия администрации Краснодарского края», п р и к а з ы в а ю:

1. Утвердить:

1) зоны охраны объекта культурного наследия регионального значения «Дом жилой, особняк», 1910 – 1912 годы, Краснодарский край, г. Краснодар, ул. им. Пушкина, 61, лит. А, А1, В, с пристройками, согласно приложению 1 к настоящему приказу;

2) режимы использования земель и требования к градостроительным регламентам в границах территорий зон охраны объекта культурного наследия регионального значения «Дом жилой, особняк», 1910 – 1912 годы, Краснодарский край, г. Краснодар, ул. им. Пушкина, 61, лит. А, А1, В, с пристройками, согласно приложению 2 к настоящему приказу.

2. Отделу государственного учета объектов культурного наследия управления государственной охраны объектов культурного наследия администрации Краснодарского края (Гончаров А.В.) обеспечить:

1) размещение (опубликование) настоящего приказа на сайте в информационно-телекоммуникационной сети «Интернет» admkrain.krasnodar.ru и на «Официальном интернет-портале правовой информации» (www.pravo.gov.ru);

2) направление в семидневный срок со дня принятия настоящего приказа его копии в Управление Министерства юстиции Российской Федерации по Краснодарскому краю;

3) направление в срок не более чем пять рабочих дней со дня принятия настоящего приказа его копии в филиал ФСК «Роскадастр» по Краснодарскому краю;

4) направление в семидневный срок со дня принятия настоящего приказа его копии в администрацию муниципального образования г. Краснодар.

3. Убытки, причиненные ограничением прав в связи с установлением зон с особыми условиями использования территорий, подлежат возмещению в установленном законодательством Российской Федерации порядке.

4. Контроль за выполнением настоящего приказа оставляю за собой.

5. Приказ вступает в силу на следующий день после его официального опубликования.

Заместитель начальника
управления государственной
охраны объектов культурного наследия
администрации Краснодарского края



Н.Т. Бирюкова

УТВЕРЖДЕНЫ
приказом администрации
Краснодарского края
от 06.08.2024 № 805-кп

ЗОНЫ


охраны объекта культурного наследия регионального
значения «Дом жилой, особняк», 1910 – 1912 годы,
Краснодарский край, г. Краснодар, ул. им. Пушкина, 61,
лит. А, А1, В, с пристройками

Карта (схема) границ зон охраны объекта культурного наследия

Карта (схема) границ зоны регулирования застройки
и хозяйственной деятельности объекта культурного наследия
регионального значения (ЗРЗ)



Условные обозначения:

 объект культурного наследия «Дом жилой, особняк», Краснодарский край, г. Краснодар, ул. им. Пушкина, 61, лит. А, А1, В, с пристройками;

 иные объекты культурного наследия, находящиеся на государственной охране:

1. «Дом жилой присяжного поверенного В.В. Сербина», Краснодарский край, г. Краснодар, ул. Коммунаров, 18, лит. А, с пристройками;

2. Дом жилой », Краснодарский край, г. Краснодар, ул. Советская, 70, лит. А;


3. «Дом жилой», Краснодарский край, г. Краснодар, угол ул. Коммунаров, 14 и ул. им. Пушкина, 55, лит. А;

4. «Памятное место, где в 1936 - 1954 годы жил заслуженный деятель науки РСФСР, доктор медицинских наук, профессор, основатель высшей медицинской школы на Кубани С.В. Очаповский», Краснодарский край, г. Краснодар, ул. им. Митрофана Седина, 11, лит. А;


5. «Епархиальное училище. Здесь в Кубанском медицинском институте работали доктор медицинских наук, основатель высшей медицинской школы на Кубани, офтальмолог С.В.Очаповский и патологоанатом, академик АН УССР Н.Ф.Мельников-Разведенков», Краснодарский край, г. Краснодар, ул. им. Митрофана Седина, 4, лит. А;


6. «Дом жилой», Краснодарский край, г. Краснодар, ул. Коммунаров, 10, лит. А, с пристройками;


7. «Усадьба купца В.К. Рубежанского», Краснодарский край, г. Краснодар, ул. Коммунаров, 8, лит. А, А1, с пристройками;


 Дорожно-транспортные сети


 Жилая и административная застройка


 Нежилая хозяйственная застройка

 Озеленение

 Ценные объекты историко-градостроительной среды

 Территория объекта культурного наследия

 Зона регулирования застройки и хозяйственной деятельности ЗРЗ 1

 Зона регулирования застройки и хозяйственной деятельности ЗРЗ 2

+1 Номер характерной (поворотной) точки границ зон охраны

Перечень координат характерных (поворотных) точек границ зоны регулирования застройки и хозяйственной деятельности объекта культурного наследия (ЗРЗ-1)

Сведения об объекте		
№ п/п	Характеристики объекта	Описание характеристик
1	2	3
1	Местоположение объекта	Краснодарский край, г. Краснодар
2	Площадь объекта ± величина погрешности определения площади ($P \pm \Delta P$)	-
3	Иные характеристики объекта	-

Сведения о местоположении границ объекта					
1. Система координат МСК-23 Зона 1					
2. Сведения о характерных точках границ объекта					
Обозначение характерных точек границ	Координаты, м		Метод определения координат характерной точки	Средняя квадратиче- ская погреш- ность положения характер- ной точки (Mt), м	Описание обозначе- ния точки на местности (при наличии)
	X	Y			
1	2	3	4	5	6
1	476187.52	1378107.39	Аналитический метод	0,1	-
2	476183.59	1378120.85	Аналитический метод	0,1	-
3	476181.06	1378133.17	Аналитический метод	0,1	-
4	476176.31	1378156.31	Аналитический метод	0,1	-
5	476175.63	1378159.65	Аналитический метод	0,1	-
6	476172.72	1378158.96	Аналитический метод	0,1	-
7	476170.84	1378166.96	Аналитический метод	0,1	-
8	476153.66	1378162.88	Аналитический метод	0,1	-
9	476167.22	1378102.62	Аналитический метод	0,1	-
1	476187.52	1378107.39	Аналитический метод	0,1	-
3. Сведения о характерных точках части (частей) границы объекта					
Обозначение характерных точек границ	Координаты, м		Метод определения координат характерной точки	Средняя квадратиче- ская погреш- ность положения характер- ной точки (Mt), м	Описание обозначе- ния точки на местности (при наличии)
	X	Y			
1	2	3	4	5	6
-	-	-	-	-	-

Перечень координат характерных (поворотных) точек границ зоны регулирования застройки и хозяйственной деятельности объекта культурного наследия (ЗРЗ-2)

Сведения об объекте					
№ п/п	Характеристики объекта		Описание характеристик		
1	2		3		
1	Местоположение объекта		Краснодарский край, г. Краснодар		
2	Площадь объекта ± величина погрешности определения площади ($P \pm \Delta P$)		-		
3	Иные характеристики объекта		-		
Сведения о местоположении границ объекта					
1. Система координат МСК-23 Зона 1					
2. Сведения о характерных точках границ объекта					
Обозначение характерных точек границ	Координаты, м		Метод определения координат характерной точки	Средняя квадратическая погрешность положения характерной точки (Mt), м	Описание обозначения точки на местности (при наличии)
	X	Y			
1	2	3	4	5	6
10	476253.44	1378122.61	Аналитический метод	0,1	-
11	476249.48	1378136.59	Аналитический метод	0,1	-
12	476241.22	1378173.91	Аналитический метод	0,1	-
13	476239.09	1378173.78	Аналитический метод	0,1	-
14	476234.12	1378192.77	Аналитический метод	0,1	-
15	476188.79	1378181.25	Аналитический метод	0,1	-
16	476193.04	1378163.77	Аналитический метод	0,1	-
17	476221.15	1378170.23	Аналитический метод	0,1	-
18	476224.32	1378158.07	Аналитический метод	0,1	-

			й метод		
19	476220.98	1378157.27	Аналитический метод	0,1	-
20	476224.38	1378144.61	Аналитический метод	0,1	-
3	476181.06	1378133.17	Аналитический метод	0,1	-
2	476183.59	1378120.85	Аналитический метод	0,1	-
1	476187.52	1378107.39	Аналитический метод	0,1	-
21	476213.02	1378113.67	Аналитический метод	0,1	-
10	476253.44	1378122.61	Аналитический метод	0,1	-
3. Сведения о характерных точках части (частей) границы объекта					
Обозначение характерных точек границ	Координаты, м		Метод определения координат характерной точки	Средняя квадратическая погрешность положения характерной точки (Mt), м	Описание обозначения точки на местности (при наличии)
	X	Y			
1	2	3	4	5	6
-	-	-	-	-	-

Заместитель начальника
управления государственной
охраны объектов культурного наследия
администрации Краснодарского края



Н.Т. Бирюкова

УТВЕРЖДЕНЫ
приказом администрации
Краснодарского края
от 06.08.2024 № 805-кн

РЕЖИМЫ
использования земель и требования к градостроительным
регламентам в границах территорий зон охраны объекта
культурного наследия регионального значения «Дом жилой,
особняк», 1910 – 1912 годы, Краснодарский край,
г. Краснодар, ул. им. Пушкина, 61, лит. А, А1, В,
с пристройками

Режим использования земель и требования к градостроительным
регламентам в границах зоны регулирования застройки
и хозяйственной деятельности (ЗРЗ-1) объекта
культурного наследия

В границах зоны регулирования застройки и хозяйственной деятельности ЗРЗ-1 разрешается:

1) проведение мероприятий, направленных на обеспечение пожарной и экологической безопасности;

2) организация пешеходных и велосипедных дорожек;

3) строительство объектов капитального строительства с соблюдением следующих требований:

только сооружения для обслуживания транспортной и инженерной инфраструктуры;

строительство только подземных объектов;

4) строительство подземных линейных объектов транспортной инфраструктуры;

5) капитальный ремонт и реконструкция существующих сооружений и линейных объектов инженерной инфраструктуры без увеличения их габаритов в наземной части, устранение надземных частей газового трубопровода, искажающего главные фасады объектов культурного наследия и исторически ценных градоформирующих объектов, устранение надземных электрических кабелей;

6) снос (демонтаж) объектов капитального строительства, а также некапитальных строений и сооружений;

7) благоустройство территории: устройство элементов освещения, малых архитектурных форм, соответствующих по стилю и масштабу исторической градостроительной среде (фонарные столбы, скамьи, ограждения) с применением характерных исторических или стилизованных элементов;

8) мероприятия по регулировке озеленения: санация с сохранением

состава ценных пород древесных и кустарниковых насаждений на озелененных территориях, уборка сухостоя, посадка деревьев, кустарников, разбивка газонов, цветников;

9) устройство местных проездов к зданиям, пожарных и технических проездов;

10) размещение временных инженерных сетей, сооружений (бытовок, ограждения и т.д.) на период строительных и ремонтных работ.

В границах зоны регулирования застройки и хозяйственной деятельности ЗРЗ-1 запрещается:

1) размещение объектов, являющихся источниками повышенной пожароопасности и взрывоопасности;

2) строительство объектов капитального строительства с нарушением требований к строительству объектов капитального строительства для данной зоны;

3) капитальный ремонт и реконструкция существующих сооружений и линейных объектов инженерной инфраструктуры с увеличением их габаритов в наземной части;

4) наземный и надземный способ строительства линейных объектов инженерной инфраструктуры (внешние сети водоснабжения, канализации, теплоснабжения, газоснабжения, электроснабжения, телефонизации, интернет), кроме временных сетей;

5) проведение строительных и иных работ на земельном участке, непосредственно связанном с земельным участком в границах территории объекта культурного наследия, без наличия в проектной документации разделов об обеспечении сохранности указанного объекта культурного наследия;

6) капитальный ремонт и реконструкция существующей наземной транспортной инфраструктуры с увеличением высотных отметок;

7) использование строительных технологий, создающих динамические нагрузки на объект культурного наследия;

8) размещение телевизионных и радиоантенн, базовых станций сотовой связи;

9) искажение исторической планировочной структуры: изменение исторически сложившихся красных линий (исторических линий застройки), выступы земельных участков за историческую красную линию, организация новых площадей и улиц, изменение существующего профиля улиц;

10) на территории перед главными фасадами объектов культурного наследия и ценных градоформирующих объектов запрещается: складирование строительных материалов, хранение транспортных средств, установка временных построек и пристроек, за исключением остановок общественного транспорта, при условии их устройства на расстоянии не менее 1,8 м от уличного фасада и с учетом сохранения условий их визуального восприятия;

11) размещение всех видов наружной рекламы на общих

градостроительных пространствах, в том числе: транспарантов-перетяжек, рекламных щитов, стендов и т.п., за исключением рекламных конструкций в виде панелей-кронштейнов размерами не более 70 x 70 см, выполненных в стилистике исторической застройки и используемых в качестве вывесок;

12) установка ограждений, не соответствующих следующим требованиям: с просветом не менее 50 процентов поверхности ограждения; высотой не более 1,2 м.

**Режим использования земель и требования
к градостроительным регламентам в границах зоны регулирования
застройки и хозяйственной деятельности (ЗРЗ-2) объекта культурного
наследия**

В границах зоны регулирования застройки и хозяйственной деятельности ЗРЗ-2 разрешается:

1) строительство объектов капитального строительства с соблюдением следующих требований:

максимальная высота строений, расположенных в периметре квартала, от отметки существующего уровня земли по верху венчающего карниза – 9 м. Высота здания по коньку кровли не регламентируется. В случае устройства скатных кровель – высота по коньку кровли определяется исходя из сохраняемых силуэтных параметров – угол наклона кровли 20 – 40 процентов;

максимальная высота строений, расположенных внутри квартала, от отметки существующего уровня земли до конька кровли (парапета совмещенной кровли) – 12 м;

максимальная этажность строений, расположенных в периметре квартала – 2 этажа;

максимальная этажность строений, расположенных внутри квартала – 3 этажей;

тип крыши – скатная, вальмовая, допускается устройство совмещенных (плоских) или комбинированных кровель для объектов капитального строительства высотой от 3 этажей;

материалы отделки фасадов – оштукатуренные и окрашенные поверхности; красно-коричневый лицевой кирпич; возможна имитация исторической кирпичной кладки; допустимо сочетание стеклянных поверхностей с кирпичными или оштукатуренными элементами;

материалы отделки кровли – окрашенные из металлического профилированного листа с фальцевыми соединениями; допускается применение современных рулонных кровельных материалов;

цветовое решение – для оштукатуренных фасадов и столярных изделий: сложные цвета широкой цветовой гаммы, разбеленные или приглушенные (оттенки серого, голубого, терракотового, серо-зеленого, окиси хрома, бежевого, молочно-белого, охры); красно-терракотовый цвет кирпичной кладки

– для неоштукатуренных фасадов, темно-коричневый или зеленый для столярных заполнений оконных и дверных проемов кирпичных фасадов; сурик, оттенки зеленого и серого – для кровли;

архитектурно-стилевое решение – нейтральное, допускается умеренное заимствование исторических архитектурных приемов, стилизованных декоративных элементов, в фасадных решениях объектов, формирующих уличный фронт застройки, обязательно использовать пропорции, масштаб и ритм, характерные для исторических зданий;

2) капитальный ремонт и реконструкция объектов капитального строительства с соблюдением следующих требований:

с сохранением объемно-пространственных характеристик (размеров, пропорций, высоты) или, в случае изменения объемно-пространственных характеристик, без превышения предельных параметров строительства в границах данной зоны;

с использованием типа крыши, материалов и цветовых решений в соответствии с требованиями к строительству в границах данной зоны;

3) строительство подземных линейных объектов транспортной и инженерной инфраструктур;

4) капитальный ремонт и реконструкция существующих линейных объектов инженерной инфраструктуры (внешние сети водоснабжения, канализации, теплоснабжения, газоснабжения, электроснабжения, телефонизации, интернет);

5) проведение мероприятий, направленных на обеспечение пожарной и экологической безопасности;

6) снос (демонтаж) объектов капитального строительства, а также некапитальных строений и сооружений;

7) проведение работ по озеленению территории: санация с сохранением состава ценных пород древесных и кустарниковых насаждений на озелененных территориях, разбивка газонов, цветников;

8) размещение информационных конструкций (информационная табличка с площадью информационного поля не более 0,2 кв. м; вывеска высотой не более 0,4 м), временных элементов информационно-декоративного оформления событийного характера (мобильные информационные конструкции, отдельно стоящие элементы с площадью информационного поля до 2,5 кв. м), включая праздничное оформление. Информационные конструкции не должны диссонировать с исторической средой. Вывески размещаются в междуэтажных пространствах главных фасадов не выше уровня первого этажа. Вывески не должны закрывать архитектурные элементы фасада и диссонировать с его стилистическими характеристиками. При размещении на одном фасаде нескольких вывесок все они должны быть одного размера и располагаться в одном уровне.

В границах зоны регулирования застройки и хозяйственной деятельности ЗРЗ-2 запрещается:

1) строительство объектов капитального строительства с нарушением

требований к строительству объектов капитального строительства для данной зоны;

2) капитальный ремонт и реконструкция объектов капитального строительства с нарушением требований к капитальному ремонту и реконструкции объектов капитального строительства для данной зоны;

3) наземный и надземный способ строительства линейных объектов инженерной инфраструктуры (внешние сети водоснабжения, канализации, теплоснабжения, газоснабжения, электроснабжения, телефонизации, интернет);

4) проведение строительных и иных работ на земельном участке, непосредственно связанном с земельным участком в границах территории объекта культурного наследия, без наличия в проектной документации разделов об обеспечении сохранности указанного объекта культурного наследия;

5) использование строительных технологий, создающих динамические нагрузки на объект культурного наследия;

6) размещение всех видов наружной рекламы на главных фасадах зданий и на общих градостроительных пространствах, в том числе: транспарантов-перетяжек, рекламных щитов, стендов и т.п., за исключением рекламных конструкций в виде панелей-кронштейнов размерами не более 70 x 70 см, выполненных в стилистике исторической застройки и используемых в качестве вывесок. Запрещено размещение вывесок в оконных и дверных проемах фасадов, воспринимаемых из общественных городских пространств;

7) размещение телевизионных и радиоантенн, базовых станций сотовой связи.

Заместитель начальника
управления государственной
охраны объектов культурного наследия
администрации Краснодарского края



Н.Т. Бирюкова