



АДМИНИСТРАЦИЯ КРАСНОДАРСКОГО КРАЯ
ПРИКАЗ

от 05.08.2024

г. Краснодар

№ 978-кн

**Об утверждении границ и режима использования территории
объекта культурного наследия федерального значения
«Курганная группа «Становой–7» (2 насыпи)», эпоха бронзы – позднее
средневековье, Краснодарский край, Кореновский район,
ст-ца Платнировская, 3,85 км от юго-восточного угла станицы**

В соответствии со статьями 3.1, 5.1, 9.1, 33 Федерального закона от 25 июня 2002 г. № 73-ФЗ «Об объектах культурного наследия (памятниках истории и культуры) народов Российской Федерации», статьей 3 Закона Краснодарского края от 23 июля 2015 г. № 3223-КЗ «Об объектах культурного наследия (памятниках истории и культуры) народов Российской Федерации, расположенных на территории Краснодарского края», приказом Министерства культуры Российской Федерации от 4 июня 2015 г. № 1745 «Об утверждении требований к составлению проектов границ территорий объектов культурного наследия», пунктом 2.3 Положения об управлении государственной охраны объектов культурного наследия администрации Краснодарского края, утвержденного постановлением главы администрации (губернатора) Краснодарского края от 8 декабря 2016 г. № 1000 «Об управлении государственной охраны объектов культурного наследия администрации Краснодарского края», п р и к а з ы в а ю:

1. Утвердить:

1) границы территории объекта культурного наследия федерального значения «Курганная группа «Становой–7» (2 насыпи)», эпоха бронзы – позднее средневековье, Краснодарский край, Кореновский район, ст-ца Платнировская, 3,85 км от юго-восточного угла станицы, согласно приложению 1 к настоящему приказу;

2) режим использования территории объекта культурного наследия федерального значения «Курганная группа «Становой–7» (2 насыпи)», эпоха бронзы – позднее средневековье, Краснодарский край,

Кореновский район, ст-ца Платнировская, 3,85 км от юго-восточного угла станицы, согласно приложению 2 к настоящему приказу.

2. Отделу государственного учета объектов культурного наследия управления государственной охраны объектов культурного наследия администрации Краснодарского края (Гончаров А.В.) обеспечить:

1) размещение (опубликование) настоящего приказа на сайте в информационно-телекоммуникационной сети «Интернет» <http://admkrain.krasnodar.ru> и на «Официальном интернет-портале правовой информации» (www.pravo.gov.ru);

2) направление в семидневный срок со дня принятия настоящего приказа его копии в Управление Министерства юстиции Российской Федерации по Краснодарскому краю;

3) направление в срок не более чем пять рабочих дней со дня принятия настоящего приказа его копии в филиал ППК «Роскадастр» по Краснодарскому краю;

4) направление в семидневный срок со дня принятия настоящего приказа его копии в администрацию муниципального образования Кореновский район.

3. Контроль за выполнением настоящего приказа оставляю за собой.

4. Приказ вступает в силу на следующий день после его официального опубликования.

Начальник управления
государственной охраны
объектов культурного наследия
администрации Краснодарского края

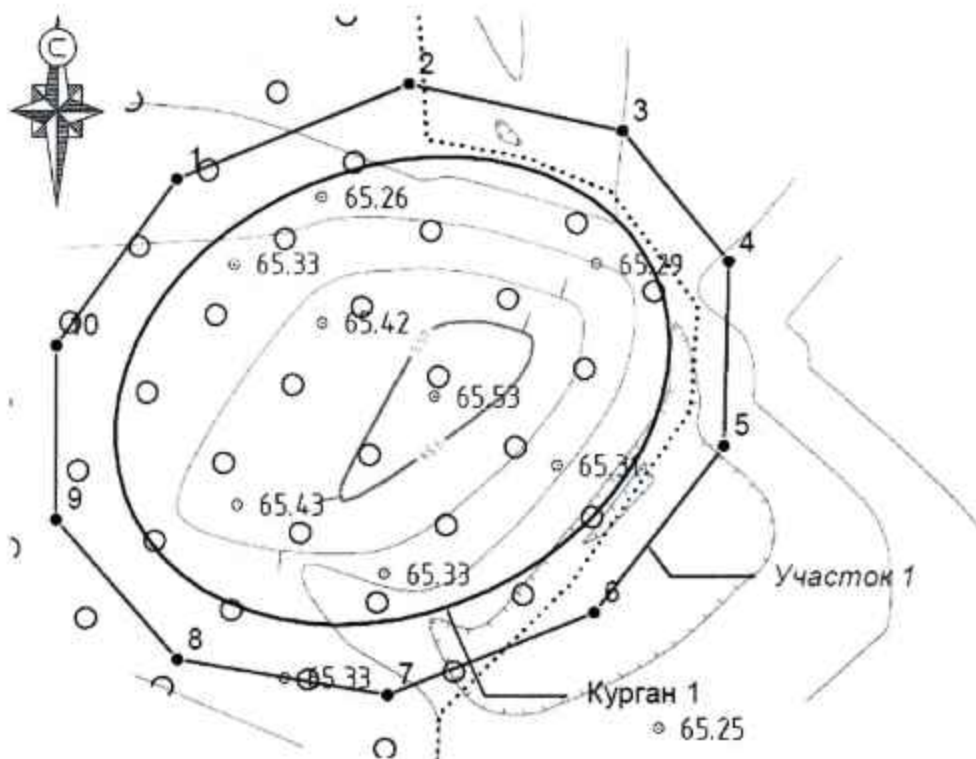
Г.Г. Давыденко

Приложение 1

УТВЕРЖДЕНЫ
приказом администрации
Краснодарского края
от 05.08.2024 № 798-кн

ГРАНИЦЫ
территории объекта культурного наследия федерального значения
«Курганная группа «Становой-7» (2 насыпи)», эпоха бронзы – позднее
средневековье, Краснодарский край, Кореновский район,
ст-ца Платнировская, 3,85 км от юго-восточного угла станицы

Карта (схема) границ территории объекта культурного наследия

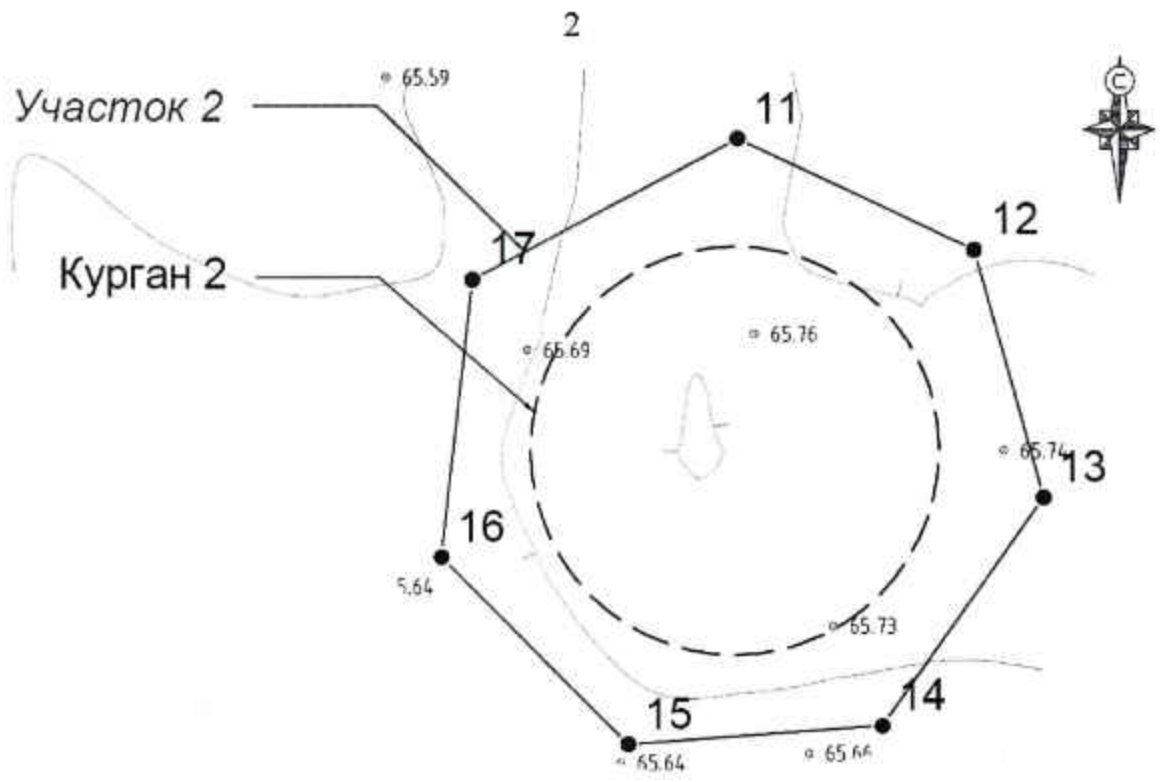





Условные обозначения

○ граница насыпи кургана

□ граница территории ОКН

1 поворотная точка границы территории ОКН и ее номер



- Условные обозначения
-  граница насыпи по архивным данным
 -  граница территории ОКН
 -  поворотная точка границы территории ОКН и ее номер

Перечень координат характерных (поворотных) точек границ территории объекта культурного наследия

№	Координаты характерных точек во Всемирной геодезической системе координат (WGS-84)		Координаты характерных точек в местной системе координат (МСК-23)	
	N	E	X	Y
Участок 1				
1	45.3429865	39.40114124	513084.26	1411233.78
2	45.34306393	39.40142637	513093.26	1411255.98
3	45.34302106	39.4016867	513088.86	1411276.46
4	45.34290708	39.40181376	513076.36	1411286.65

5	45.3427493	39.40180405	513058.82	1411286.19
6	45.34260898	39.40164286	513043.00	1411273.84
7	45.34254083	39.40138877	513035.07	1411254.05
8	45.34257468	39.40113215	513038.48	1411233.88
9	45.34269585	39.40098665	513051.75	1411222.23
10	45.3428437	39.40099025	513068.18	1411222.23
1	45.3429865	39.40114124	513084.26	1411233.78
Участок 2				
11	45.34256051	39.40336004	513039.98	1411408.51
12	45.34249276	39.40355406	513032.72	1411423.85
13	45.3423473	39.40360751	513016.63	1411428.33
14	45.34221641	39.40347118	513001.89	1411417.90
15	45.34220821	39.40326079	513000.69	1411401.43
16	45.34231917	39.40310866	513012.81	1411389.29
17	45.34248127	39.40313854	513030.87	1411391.31
11	45.34256051	39.40336004	513039.98	1411408.51

Начальник управления
государственной охраны
объектов культурного наследия
администрации Краснодарского края



Г.Г. Давыденко

Приложение 2

УТВЕРЖДЕН

приказом администрации

Краснодарского края

от 05.08.2024 № 778-кн

РЕЖИМ

использования территории объекта культурного наследия федерального значения «Курганная группа «Становой–7» (2 насыпи)», эпоха бронзы – позднее средневековье, Краснодарский край, Кореновский район, ст-ца Платнировская, 3,85 км от юго-восточного угла станицы

На территории объекта культурного наследия запрещается строительство объектов капитального строительства и увеличение объемно-пространственных характеристик существующих на территории объекта культурного наследия объектов капитального строительства, проведение земляных, строительных, мелиоративных и иных работ, за исключением работ по сохранению объекта культурного наследия или его отдельных элементов, сохранению историко-градостроительной или природной среды объекта культурного наследия.

На территории объекта культурного наследия разрешается ведение хозяйственной деятельности, не противоречащей требованиям обеспечения сохранности объекта культурного наследия и позволяющей обеспечить функционирование объекта культурного наследия в современных условиях.

Особый режим использования земельного участка, в границах которого располагается объект культурного наследия, предусматривает возможность проведения археологических полевых работ в порядке, установленном Федеральным законом от 25 июня 2002 г. № 73-ФЗ «Об объектах культурного наследия (памятниках истории и культуры) народов Российской Федерации», земляных, строительных, мелиоративных, хозяйственных работ, работ по использованию лесов и иных работ при условии обеспечения сохранности объекта культурного наследия, а также обеспечения доступа граждан к указанному объекту.

Границы территории объекта культурного наследия могут быть откорректированы по результатам археологических полевых работ.

Начальник управления
государственной охраны
объектов культурного наследия
администрации Краснодарского края

Г.Г. Давыденко