



АДМИНИСТРАЦИЯ КРАСНОДАРСКОГО КРАЯ
ПРИКАЗ

от 01.08.2024

г. Краснодар

№ 745-КН

**Об утверждении границ и режима использования территории
объекта культурного наследия федерального значения
«Курганная группа «Становой-1» (3 насыпи)», эпоха бронзы – позднее
средневековье, Краснодарский край, Кореновский район, х. Левченко,
3,2 км от северной окраины хутора**

В соответствии со статьями 3.1, 5.1, 9.1, 33 Федерального закона от 25 июня 2002 г. № 73-ФЗ «Об объектах культурного наследия (памятниках истории и культуры) народов Российской Федерации», статьей 3 Закона Краснодарского края от 23 июля 2015 г. № 3223-КЗ «Об объектах культурного наследия (памятниках истории и культуры) народов Российской Федерации, расположенных на территории Краснодарского края», приказом Министерства культуры Российской Федерации от 4 июня 2015 г. № 1745 «Об утверждении требований к составлению проектов границ территорий объектов культурного наследия», пунктом 2.3 Положения об управлении государственной охраны объектов культурного наследия администрации Краснодарского края, утвержденного постановлением главы администрации (губернатора) Краснодарского края от 8 декабря 2016 г. № 1000 «Об управлении государственной охраны объектов культурного наследия администрации Краснодарского края», п р и к а з ы в а ю:

1. Утвердить:

1) границы территории объекта культурного наследия федерального значения «Курганная группа «Становой-1» (3 насыпи)», эпоха бронзы – позднее средневековье, Краснодарский край, Кореновский район, х. Левченко, 3,2 км от северной окраины хутора, согласно приложению 1 к настоящему приказу;

2) режим использования территории объекта культурного наследия федерального значения «Курганная группа «Становой-1» (3 насыпи)», эпоха бронзы – позднее средневековье, Краснодарский край,

Кореновский район, х. Левченко, 3,2 км от северной окраины хутора, согласно приложению 2 к настоящему приказу.

2. Отделу государственного учета объектов культурного наследия управления государственной охраны объектов культурного наследия администрации Краснодарского края (Гончаров А.В.) обеспечить:

1) размещение (опубликование) настоящего приказа на сайте в информационно-телекоммуникационной сети «Интернет» <http://admkrain.krasnodar.ru> и на «Официальном интернет-портале правовой информации» (www.pravo.gov.ru);

2) направление в семидневный срок со дня принятия настоящего приказа его копии в Управление Министерства юстиции Российской Федерации по Краснодарскому краю;

3) направление в срок не более чем пять рабочих дней со дня принятия настоящего приказа его копии в филиал ППК «Роскадастр» по Краснодарскому краю;

4) направление в семидневный срок со дня принятия настоящего приказа его копии в администрацию муниципального образования Кореновский район.

3. Контроль за выполнением настоящего приказа оставляю за собой.

4. Приказ вступает в силу на следующий день после его официального опубликования.

Начальник управления
государственной охраны
объектов культурного наследия
администрации Краснодарского края

Г.Г. Давыденко

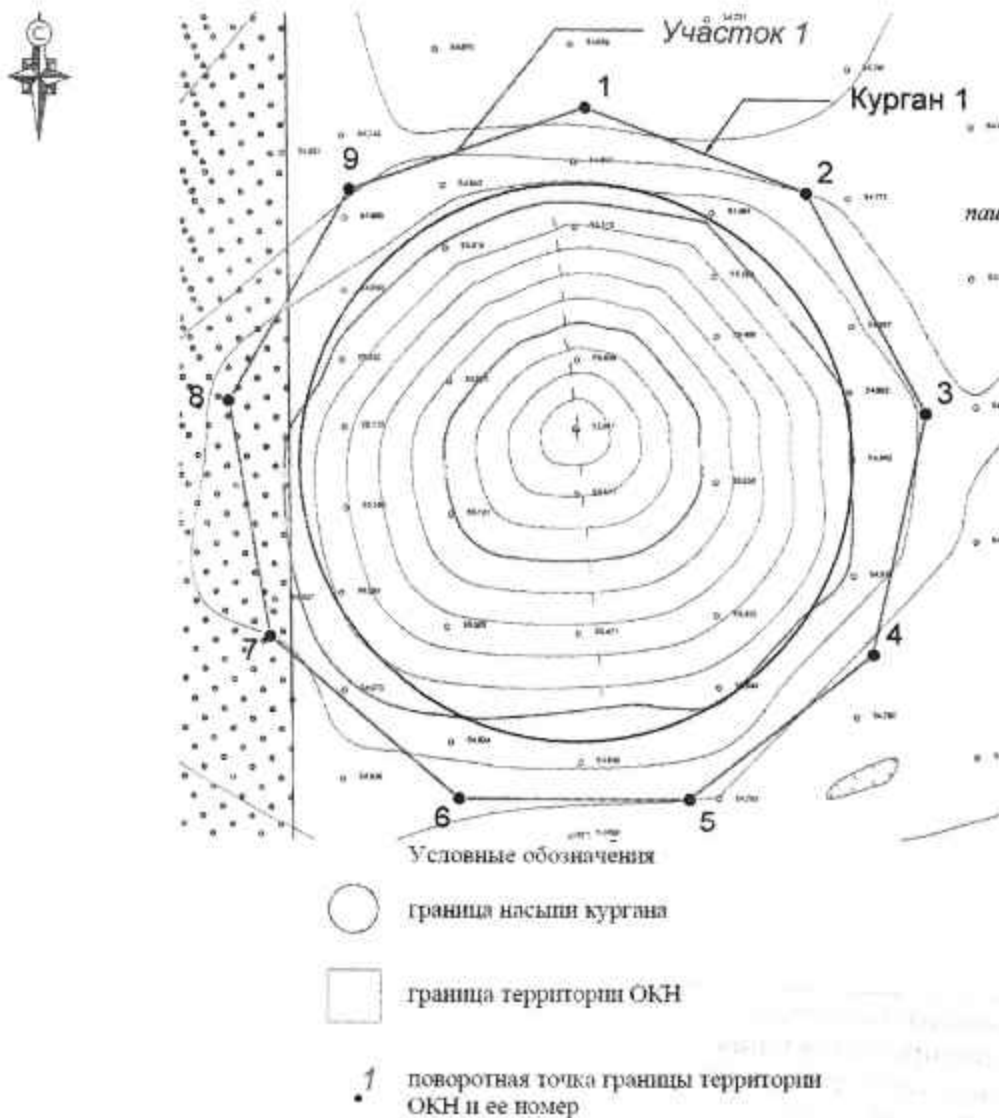
Приложение 1

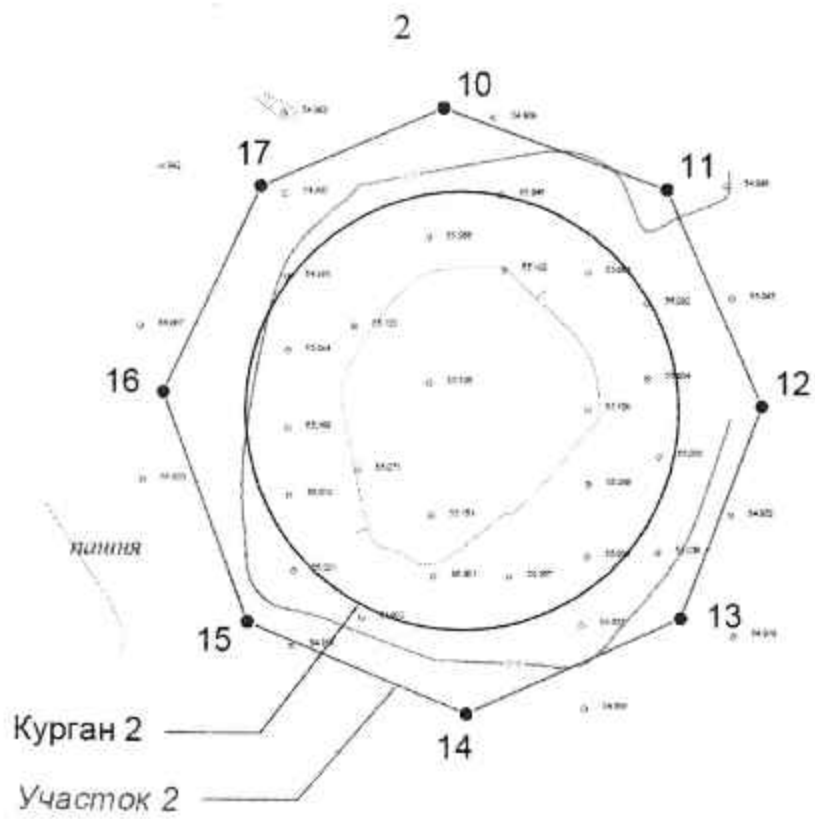
УТВЕРЖДЕНЫ
приказом администрации
Краснодарского края
от 07.08.2024 № 745-КН

ГРАНИЦЫ


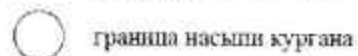
**территории объекта культурного наследия федерального значения
«Курганная группа «Становой-1» (3 насыпи)», эпоха бронзы – позднее
средневековье, Краснодарский край, Кореновский район, х. Левченко,
3,2 км от северной окраины хутора**

Карта (схема) границ территории объекта культурного наследия

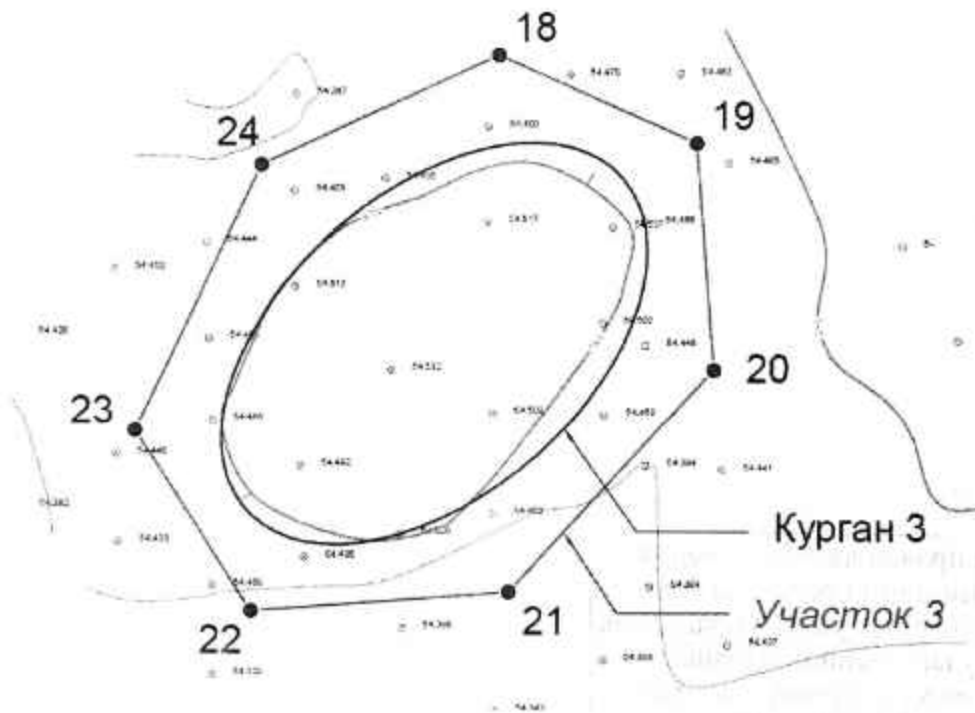




Условные обозначения



1 поворотная точка границы территории ОКН и ее номер



Условные обозначения



граница насыпи кургана



граница территории ОКН



поворотная точка границы территории ОКН и ее номер

**Перечень координат характерных (поворотных) точек границ территории
объекта культурного наследия**

№	Координаты характерных точек во Всемирной геодезической системе координат (WGS-84)		Координаты характерных точек в местной системе координат (МСК-23)	
	N	E	X	Y
Участок 1				
1	45.41951652	39.29857387	521453.35	1403056.11
2	45.41944407	39.29883262	521445.63	1403076.50
3	45.41926274	39.29896959	521425.65	1403087.55
4	45.41906458	39.29890429	521403.55	1403082.79
5	45.41894835	39.29868691	521390.35	1403065.99
6	45.41895165	39.29841769	521390.37	1403044.91
7	45.41908553	39.29819833	521404.97	1403027.50
8	45.41927843	39.29815257	521426.35	1403023.57
9	45.41945014	39.29829615	521445.62	1403034.50
1	45.41951652	39.29857387	521453.35	1403056.11
Участок 2				
10	45.41907697	39.29966107	521405.89	1403142.01
11	45.4190136	39.29990013	521399.16	1403160.83

12	45.41885042	39.29999896	521381.15	1403168.86
13	45.41869213	39.29990859	521363.44	1403162.08
14	45.41862255	39.29967633	521355.41	1403144.03
15	45.41869372	39.29944157	521363.02	1403125.52
16	45.41886673	39.29935425	521382.13	1403118.37
17	45.41902032	39.29946255	521399.34	1403126.57
10	45.41907697	39.29966107	521405.89	1403142.01
Участок 3				
18	45.41836427	39.296416	521322.53	1402889.31
19	45.41830577	39.29659593	521316.26	1402903.50
20	45.41816078	39.29660863	521300.16	1402904.75
21	45.41801802	39.2964181	521284.05	1402890.10
22	45.41800791	39.29618182	521282.63	1402871.62
23	45.41812576	39.29607829	521295.59	1402863.31
24	45.41829562	39.29619708	521314.62	1402872.30
18	45.41836427	39.296416	521322.53	1402889.31

Начальник управления
государственной охраны
объектов культурного наследия
администрации Краснодарского края



Г.Г. Давыденко

Приложение 2

УТВЕРЖДЕН

приказом администрации
Краснодарского края

от 01.08.2024 № 745-кн

РЕЖИМ

использования территории объекта культурного наследия федерального значения «Курганная группа «Становой-1» (3 насыпи)», эпоха бронзы – позднее средневековье, Краснодарский край, Кореновский район, х. Левченко, 3,2 км от северной окраины хутора

На территории объекта культурного наследия запрещается строительство объектов капитального строительства и увеличение объемно-пространственных характеристик существующих на территории объекта культурного наследия объектов капитального строительства, проведение земляных, строительных, мелиоративных и иных работ, за исключением работ по сохранению объекта культурного наследия или его отдельных элементов, сохранению историко-градостроительной или природной среды объекта культурного наследия.

На территории объекта культурного наследия разрешается ведение хозяйственной деятельности, не противоречащей требованиям обеспечения сохранности объекта культурного наследия и позволяющей обеспечить функционирование объекта культурного наследия в современных условиях.

Особый режим использования земельного участка, в границах которого располагается объект культурного наследия, предусматривает возможность проведения археологических полевых работ в порядке, установленном Федеральным законом от 25 июня 2002 г. № 73-ФЗ «Об объектах культурного наследия (памятниках истории и культуры) народов Российской Федерации», земляных, строительных, мелиоративных, хозяйственных работ, работ по использованию лесов и иных работ при условии обеспечения сохранности объекта культурного наследия, а также обеспечения доступа граждан к указанному объекту.

Границы территории объекта культурного наследия могут быть откорректированы по результатам археологических полевых работ.

Начальник управления
государственной охраны
объектов культурного наследия
администрации Краснодарского края



Г.Г. Давыденко