



АДМИНИСТРАЦИЯ КРАСНОДАРСКОГО КРАЯ
ПРИКАЗ

от 01.08.2024

г. Краснодар

№ 743-КН

**Об утверждении границ и режима использования территории
объекта культурного наследия федерального значения
«Курганная группа «Кировский-5» (2 насыпи)», эпоха бронзы – позднее
средневековье, Краснодарский край, Кореновский район, х. Казачий,
2 км к востоку от хутора**

В соответствии со статьями 3.1, 5.1, 9.1, 33 Федерального закона от 25 июня 2002 г. № 73-ФЗ «Об объектах культурного наследия (памятниках истории и культуры) народов Российской Федерации», статьей 3 Закона Краснодарского края от 23 июля 2015 г. № 3223-КЗ «Об объектах культурного наследия (памятниках истории и культуры) народов Российской Федерации, расположенных на территории Краснодарского края», приказом Министерства культуры Российской Федерации от 4 июня 2015 г. № 1745 «Об утверждении требований к составлению проектов границ территорий объектов культурного наследия», пунктом 2.3 Положения об управлении государственной охраны объектов культурного наследия администрации Краснодарского края, утвержденного постановлением главы администрации (губернатора) Краснодарского края от 8 декабря 2016 г. № 1000 «Об управлении государственной охраны объектов культурного наследия администрации Краснодарского края», п р и к а з ы в а ю:

1. Утвердить:

1) границы территории объекта культурного наследия федерального значения «Курганная группа «Кировский-5» (2 насыпи)», эпоха бронзы – позднее средневековье, Краснодарский край, Кореновский район, х. Казачий, 2 км к востоку от хутора, согласно приложению 1 к настоящему приказу;

2) режим использования территории объекта культурного наследия федерального значения «Курганная группа «Кировский-5» (2 насыпи)», эпоха бронзы – позднее средневековье, Краснодарский край, Кореновский район, х. Казачий, 2 км к востоку от хутора, согласно приложению 2 к настоящему приказу.

2. Отделу государственного учета объектов культурного наследия управления государственной охраны объектов культурного наследия администрации Краснодарского края (Гончаров А.В.) обеспечить:

1) размещение (опубликование) настоящего приказа на сайте в информационно-телекоммуникационной сети «Интернет» <http://admkrain.krasnodar.ru> и на «Официальном интернет-портале правовой информации» (www.pravo.gov.ru);

2) направление в семидневный срок со дня принятия настоящего приказа его копии в Управление Министерства юстиции Российской Федерации по Краснодарскому краю;

3) направление в срок не более чем пять рабочих дней со дня принятия настоящего приказа его копии в филиал ППК «Роскадастр» по Краснодарскому краю;

4) направление в семидневный срок со дня принятия настоящего приказа его копии в администрацию муниципального образования Кореновский район.

3. Контроль за выполнением настоящего приказа оставляю за собой.

4. Приказ вступает в силу на следующий день после его официального опубликования.

Начальник управления
государственной охраны
объектов культурного наследия
администрации Краснодарского края

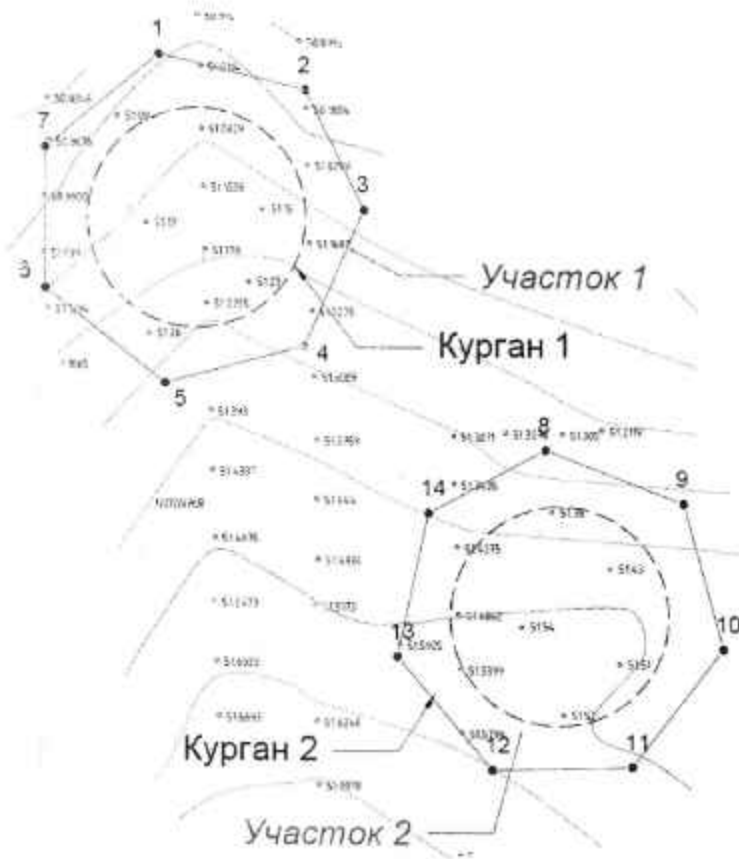
Г.Г. Давыденко

Приложение 1




УТВЕРЖДЕНЫ
приказом администрации
Краснодарского края
от 07.08.2024 № 743-кн

ГРАНИЦЫ
территории объекта культурного наследия федерального значения
«Курганная группа «Кировский–5» (2 насыпи)», эпоха бронзы – позднее
средневековье, Краснодарский край, Кореновский район, х. Казачий,
2 км к востоку от хутора

Карта (схема) границ территории объекта культурного наследия



Условные обозначения

-  граница насыпи по архивным данным
-  граница территории ОКН
-  поворотная точка границы территории ОКН и ее номер

Перечень координат характерных (поворотных) точек границ территории
объекта культурного наследия

| № | Координаты характерных точек во Всемирной геодезической системе координат (WGS-84) | | Координаты характерных точек в местной системе координат (МСК-23) | |
|-----------|--|-------------|---|------------|
| | N | E | X | Y |
| Участок 1 | | | | |
| 1 | 45.36573268 | 39.47351257 | 515714.63 | 1416859.09 |
| 2 | 45.36569111 | 39.47373829 | 515710.34 | 1416876.86 |
| 3 | 45.36555898 | 39.47382664 | 515695.78 | 1416884.05 |
| 4 | 45.36541361 | 39.4737308 | 515679.48 | 1416876.84 |
| 5 | 45.3653763 | 39.47351412 | 515675.02 | 1416859.94 |
| 6 | 45.36548053 | 39.47333103 | 515686.34 | 1416845.39 |
| 7 | 45.36563373 | 39.47333435 | 515703.37 | 1416845.33 |
| 1 | 45.36573268 | 39.47351257 | 515714.63 | 1416859.09 |
| Участок 2 | | | | |
| 8 | 45.36529656 | 39.47410235 | 515667.01 | 1416906.19 |
| 9 | 45.36523496 | 39.47431483 | 515660.48 | 1416922.97 |
| 10 | 45.36507716 | 39.47437339 | 515643.02 | 1416927.88 |
| 11 | 45.36494986 | 39.47423019 | 515628.67 | 1416916.92 |
| 12 | 45.3649491 | 39.47401322 | 515628.27 | 1416899.93 |
| 13 | 45.365075 | 39.47386835 | 515642.05 | 1416888.32 |
| 14 | 45.36522964 | 39.47391988 | 515659.31 | 1416892.04 |
| 8 | 45.36529656 | 39.47410235 | 515667.01 | 1416906.19 |

Начальник управления
государственной охраны
объектов культурного наследия
администрации Краснодарского края

Г.Г. Давыденко

Приложение 2

УТВЕРЖДЕН

приказом администрации
Краснодарского края

от 01.08.2024 № 743-кн

РЕЖИМ

использования территории объекта культурного наследия федерального значения «Курганная группа «Кировский-5» (2 насыпи)», эпоха бронзы – позднее средневековье, Краснодарский край, Кореновский район, х. Казачий, 2 км к востоку от хутора

На территории объекта культурного наследия запрещается строительство объектов капитального строительства и увеличение объемно-пространственных характеристик существующих на территории объекта культурного наследия объектов капитального строительства, проведение земляных, строительных, мелиоративных и иных работ, за исключением работ по сохранению объекта культурного наследия или его отдельных элементов, сохранению историко-градостроительной или природной среды объекта культурного наследия.

На территории объекта культурного наследия разрешается ведение хозяйственной деятельности, не противоречащей требованиям обеспечения сохранности объекта культурного наследия и позволяющей обеспечить функционирование объекта культурного наследия в современных условиях.

Особый режим использования земельного участка, в границах которого располагается объект культурного наследия, предусматривает возможность проведения археологических полевых работ в порядке, установленном Федеральным законом от 25 июня 2002 г. № 73-ФЗ «Об объектах культурного наследия (памятниках истории и культуры) народов Российской Федерации», земляных, строительных, мелиоративных, хозяйственных работ, работ по использованию лесов и иных работ при условии обеспечения сохранности объекта культурного наследия, а также обеспечения доступа граждан к указанному объекту.

Границы территории объекта культурного наследия могут быть откорректированы по результатам археологических полевых работ.

Начальник управления
государственной охраны
объектов культурного наследия
администрации Краснодарского края



Г.Г. Давыденко