



АДМИНИСТРАЦИЯ КРАСНОДАРСКОГО КРАЯ
ПРИКАЗ

от 07 08 2024

г. Краснодар

№ 739-ки

**Об утверждении границ и режима использования территории
объекта культурного наследия федерального значения
«Курганная группа «Казачий–10» (3 насыпи)», эпоха бронзы – позднее
средневековье, Краснодарский край, Кореновский район, х. Казачий,
5 км к востоку от хутора**

В соответствии со статьями 3.1, 5.1, 9.1, 33 Федерального закона от 25 июня 2002 г. № 73-ФЗ «Об объектах культурного наследия (памятниках истории и культуры) народов Российской Федерации», статьей 3 Закона Краснодарского края от 23 июля 2015 г. № 3223-КЗ «Об объектах культурного наследия (памятниках истории и культуры) народов Российской Федерации, расположенных на территории Краснодарского края», приказом Министерства культуры Российской Федерации от 4 июня 2015 г. № 1745 «Об утверждении требований к составлению проектов границ территорий объектов культурного наследия», пунктом 2.3 Положения об управлении государственной охраны объектов культурного наследия администрации Краснодарского края, утвержденного постановлением главы администрации (губернатора) Краснодарского края от 8 декабря 2016 г. № 1000 «Об управлении государственной охраны объектов культурного наследия администрации Краснодарского края», п р и к а з ы в а ю:

1. Утвердить:

1) границы территории объекта культурного наследия федерального значения «Курганная группа «Казачий–10» (3 насыпи)», эпоха бронзы – позднее средневековье, Краснодарский край, Кореновский район, х. Казачий, 5 км к востоку от хутора, согласно приложению 1 к настоящему приказу;

2) режим использования территории объекта культурного наследия федерального значения «Курганная группа «Казачий–10» (3 насыпи)», эпоха бронзы – позднее средневековье, Краснодарский край, Кореновский район, х. Казачий, 5 км к востоку от хутора, согласно приложению 2 к настоящему приказу.

2. Отделу государственного учета объектов культурного наследия управления государственной охраны объектов культурного наследия администрации Краснодарского края (Гончаров А.В.) обеспечить:

1) размещение (опубликование) настоящего приказа на сайте в информационно-телекоммуникационной сети «Интернет» <http://admkrai.krasnodar.ru> и на «Официальном интернет-портале правовой информации» (www.pravo.gov.ru);

2) направление в семидневный срок со дня принятия настоящего приказа его копии в Управление Министерства юстиции Российской Федерации по Краснодарскому краю;

3) направление в срок не более чем пять рабочих дней со дня принятия настоящего приказа его копии в филиал ППК «Роскадастр» по Краснодарскому краю;

4) направление в семидневный срок со дня принятия настоящего приказа его копии в администрацию муниципального образования Кореновский район.

3. Контроль за выполнением настоящего приказа оставляю за собой.

4. Приказ вступает в силу на следующий день после его официального опубликования.

Начальник управления
государственной охраны
объектов культурного наследия
администрации Краснодарского края



Г.Г. Давыденко

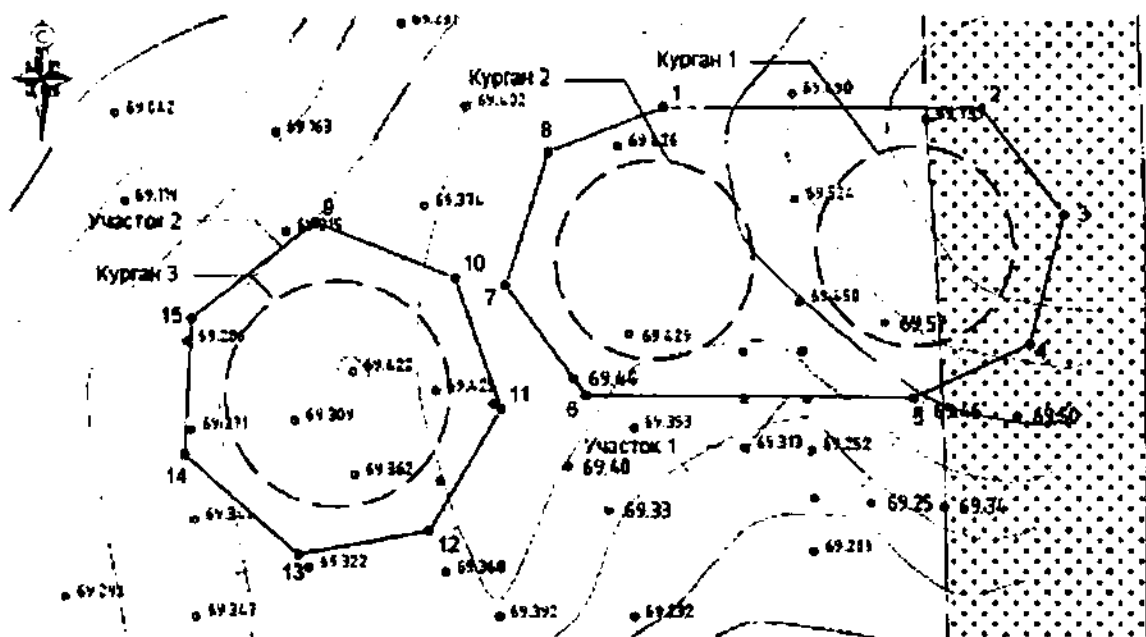
Приложение 1

УТВЕРЖДЕНЫ
приказом администрации
Краснодарского края
от 01.08.2024 № 739-КН




ГРАНИЦЫ

территории объекта культурного наследия федерального значения
«Курганная группа «Казачий-10» (3 насыпи)», эпоха бронзы – позднее
средневековье, Краснодарский край, Кореновский район, х. Казачий,
5 км к востоку от хутора

Карта (схема) границ территории объекта культурного наследия



Условные обозначения

-  граница насыпи кургана по архивным данным
-  граница территории ОКН
-  поворотная точка границы территории ОКН и ее номер

Перечень координат характерных (поворотных) точек границ территории
объекта культурного наследия

| № | Координаты характерных точек во Всемирной геодезической системе координат (WGS-84) | | Координаты характерных точек в местной системе координат (МСК-23) | |
|-----------|--|--------------|---|------------|
| | N | E | X | Y |
| Участок 1 | | | | |
| 1 | 45.336957424 | 39.465582195 | 512505.13 | 1416296.66 |
| 2 | 45.336947907 | 39.466127759 | 512504.86 | 1416339.44 |
| 3 | 45.336821028 | 39.466265104 | 512490.95 | 1416350.47 |
| 4 | 45.336666557 | 39.466203241 | 512473.70 | 1416345.93 |
| 5 | 45.336604136 | 39.466003986 | 512466.47 | 1416330.44 |
| 6 | 45.336614652 | 39.465442121 | 512466.83 | 1416286.38 |
| 7 | 45.336749709 | 39.465307053 | 512481.64 | 1416275.52 |
| 8 | 45.336907446 | 39.465384205 | 512499.29 | 1416281.24 |
| 1. | 45.336957424 | 39.465582195 | 512505.13 | 1416296.66 |
| Участок 2 | | | | |
| 9. | 45.336829213 | 39.464982146 | 512490.01 | 1416249.89 |
| 10. | 45.336759631 | 39.465220375 | 512482.62 | 1416268.70 |
| 11. | 45.336600285 | 39.46529555 | 512465.02 | 1416274.92 |
| 12. | 45.336456579 | 39.465169632 | 512448.87 | 1416265.35 |
| 13. | 45.336430765 | 39.46494379 | 512445.67 | 1416247.70 |
| 14. | 45.336553262 | 39.464751515 | 512459.01 | 1416232.37 |
| 15. | 45.336717737 | 39.464767591 | 512477.31 | 1416233.30 |
| 9. | 45.336829213 | 39.464982146 | 512490.01 | 1416249.89 |

Начальник управления
государственной охраны
объектов культурного наследия
администрации Краснодарского края



Г.Г. Давыденко

Приложение 2

УТВЕРЖДЕН

приказом администрации

Краснодарского края

от 07.08.2024 № 739-кк

РЕЖИМ

использования территории объекта культурного наследия федерального значения «Курганная группа «Казачий-10» (3 насыпи)», эпоха бронзы – позднее средневековье, Краснодарский край, Кореновский район, х. Казачий, 5 км к востоку от хутора

На территории объекта культурного наследия запрещается строительство объектов капитального строительства и увеличение объемно-пространственных характеристик существующих на территории объекта культурного наследия объектов капитального строительства, проведение земляных, строительных, мелиоративных и иных работ, за исключением работ по сохранению объекта культурного наследия или его отдельных элементов, сохранению историко-градостроительной или природной среды объекта культурного наследия.

На территории объекта культурного наследия разрешается ведение хозяйственной деятельности, не противоречащей требованиям обеспечения сохранности объекта культурного наследия и позволяющей обеспечить функционирование объекта культурного наследия в современных условиях.

Особый режим использования земельного участка, в границах которого располагается объект культурного наследия, предусматривает возможность проведения археологических полевых работ в порядке, установленном Федеральным законом от 25 июня 2002 г. № 73-ФЗ «Об объектах культурного наследия (памятниках истории и культуры) народов Российской Федерации», земляных, строительных, мелиоративных, хозяйственных работ, работ по использованию лесов и иных работ при условии обеспечения сохранности объекта культурного наследия, а также обеспечения доступа граждан к указанному объекту.

Границы территории объекта культурного наследия могут быть откорректированы по результатам археологических полевых работ.

Начальник управления
государственной охраны
объектов культурного наследия
администрации Краснодарского края



Г.Г. Давыденко