



**АДМИНИСТРАЦИЯ КРАСНОДАРСКОГО КРАЯ**  
**ПРИКАЗ**

от 25.07.2024

г. Краснодар

№ 728-кн

**Об утверждении границ и режима использования территории  
объекта культурного наследия федерального значения  
«Курганная группа «Казачий-6» (3 насыпи)», эпоха бронзы – позднее  
средневековье, Краснодарский край, Кореновский район, х. Казачий,  
0,4 км к югу от хутора**

В соответствии со статьями 3.1, 5.1, 9.1, 33 Федерального закона от 25 июня 2002 г. № 73-ФЗ «Об объектах культурного наследия (памятниках истории и культуры) народов Российской Федерации», статьей 3 Закона Краснодарского края от 23 июля 2015 г. № 3223-КЗ «Об объектах культурного наследия (памятниках истории и культуры) народов Российской Федерации, расположенных на территории Краснодарского края», приказом Министерства культуры Российской Федерации от 4 июня 2015 г. № 1745 «Об утверждении требований к составлению проектов границ территорий объектов культурного наследия», пунктом 2.3 Положения об управлении государственной охраны объектов культурного наследия администрации Краснодарского края, утвержденного постановлением главы администрации (губернатора) Краснодарского края от 8 декабря 2016 г. № 1000 «Об управлении государственной охраны объектов культурного наследия администрации Краснодарского края», п р и к а з ы в а ю:

1. Утвердить:

1) границы территории объекта культурного наследия федерального значения «Курганная группа «Казачий-6» (3 насыпи)», эпоха бронзы – позднее средневековье, Краснодарский край, Кореновский район, х. Казачий, 0,4 км к югу от хутора, согласно приложению 1 к настоящему приказу;

2) режим использования территории объекта культурного наследия федерального значения «Курганная группа «Казачий-6» (3 насыпи)», эпоха бронзы – позднее средневековье, Краснодарский край, Кореновский район, х. Казачий, 0,4 км к югу от хутора, согласно приложению 2 к настоящему приказу.

2. Отделу государственного учета объектов культурного наследия управления государственной охраны объектов культурного наследия администрации Краснодарского края (Гончаров А.В.) обеспечить:

1) размещение (опубликование) настоящего приказа на сайте в информационно-телекоммуникационной сети «Интернет» <http://admkrain.krasnodar.ru> и на «Официальном интернет-портале правовой информации» ([www.pravo.gov.ru](http://www.pravo.gov.ru));

2) направление в семидневный срок со дня принятия настоящего приказа его копии в Управление Министерства юстиции Российской Федерации по Краснодарскому краю;

3) направление в срок не более чем пять рабочих дней со дня принятия настоящего приказа его копии в филиал ППК «Роскадастр» по Краснодарскому краю;


4) направление в семидневный срок со дня принятия настоящего приказа его копии в администрацию муниципального образования Кореновский район.

3. Контроль за выполнением настоящего приказа оставляю за собой.

4. Приказ вступает в силу на следующий день после его официального опубликования.

Начальник управления  
государственной охраны  
объектов культурного наследия  
администрации Краснодарского края

Г.Г. Давыденко



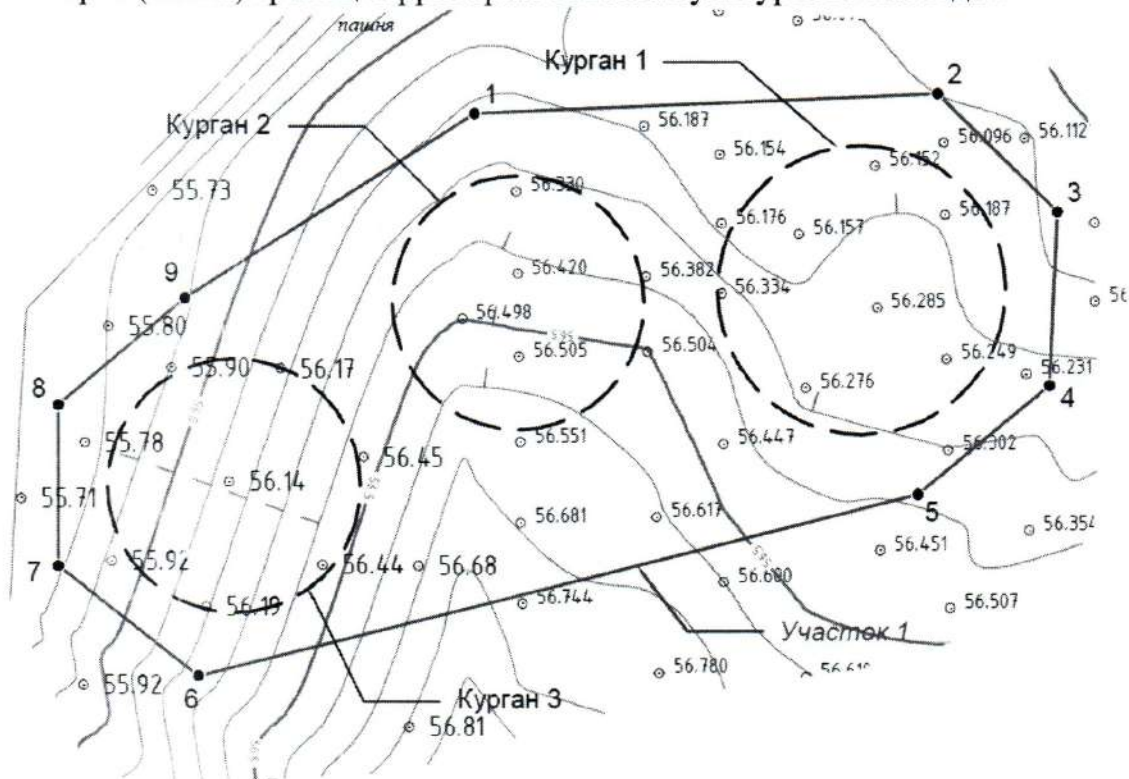
Приложение 1

УТВЕРЖДЕНЫ  
приказом администрации  
Краснодарского края  
от 25.07.2024 № 728-КА




**ГРАНИЦЫ**

**территории объекта культурного наследия федерального значения  
«Курганная группа «Казачий–6» (3 насыпи)», эпоха бронзы – позднее  
средневековье, Краснодарский край, Кореновский район, х. Казачий,  
0,4 км к югу от хутора**

Карта (схема) границ территории объекта культурного наследия



Условные обозначения

-  граница насыпи по архивным данным
-  граница территории ОКН
-  1 поворотная точка границы территории ОКН и ее номер



Перечень координат характерных (поворотных) точек границ территории  
объекта культурного наследия

№	Координаты характерных точек во Всемирной геодезической системе координат (WGS-84)		Координаты характерных точек в местной системе координат (МСК-23)	
	N	E	X	Y
1	45.37727812	39.4421859	516952.83	1414381.60
2	45.37728859	39.44280703	516954.87	1414430.23
3	45.37717509	39.4429645	516942.48	1414442.79
4	45.37701135	39.442949	516924.26	1414441.91
5	45.37691259	39.44276998	516913.03	1414428.09
6	45.37675472	39.44180137	516894.11	1414352.54
7	45.37686078	39.44161686	516905.64	1414337.87
8	45.37701161	39.44162092	516922.41	1414337.88
9	45.37711001	39.44179265	516933.58	1414351.14
1	45.37727812	39.4421859	516952.83	1414381.60

Начальник управления  
государственной охраны  
объектов культурного наследия  
администрации Краснодарского края



Г.Г. Давыденко



Приложение 2

УТВЕРЖДЕН

приказом администрации  
Краснодарского края

от 25.07.2024 № 728-кк

### РЕЖИМ

**использования территории объекта культурного наследия федерального значения «Курганная группа «Казачий-6» (3 насыпи)», эпоха бронзы – позднее средневековье, Краснодарский край, Кореновский район, х. Казачий, 0,4 км к югу от хутора**


На территории объекта культурного наследия запрещается строительство объектов капитального строительства и увеличение объемно-пространственных характеристик существующих на территории объекта культурного наследия объектов капитального строительства, проведение земляных, строительных, мелиоративных и иных работ, за исключением работ по сохранению объекта культурного наследия или его отдельных элементов, сохранению историко-градостроительной или природной среды объекта культурного наследия.

На территории объекта культурного наследия разрешается ведение хозяйственной деятельности, не противоречащей требованиям обеспечения сохранности объекта культурного наследия и позволяющей обеспечить функционирование объекта культурного наследия в современных условиях.

Особый режим использования земельного участка, в границах которого располагается объект культурного наследия, предусматривает возможность проведения археологических полевых работ в порядке, установленном Федеральным законом от 25 июня 2002 г. № 73-ФЗ «Об объектах культурного наследия (памятниках истории и культуры) народов Российской Федерации», земляных, строительных, мелиоративных, хозяйственных работ, работ по использованию лесов и иных работ при условии обеспечения сохранности объекта культурного наследия, а также обеспечения доступа граждан к указанному объекту.

Границы территории объекта культурного наследия могут быть откорректированы по результатам археологических полевых работ.

Начальник управления  
государственной охраны  
объектов культурного наследия  
администрации Краснодарского края



Г.Г. Давыденко