



АДМИНИСТРАЦИЯ КРАСНОДАРСКОГО КРАЯ
ПРИКАЗ

от 25.07.2024

г. Краснодар

№ 724-кн

**Об утверждении границ и режима использования территории
объекта культурного наследия федерального значения
«Курганная группа «Бураковский-8» (3 насыпи)», эпоха бронзы –
средневековье, Краснодарский край, Кореновский район,
х. Бураковский, 0,87 км к северо-северо-востоку от хутора**

В соответствии со статьями 3.1, 5.1, 9.1, 33 Федерального закона от 25 июня 2002 г. № 73-ФЗ «Об объектах культурного наследия (памятниках истории и культуры) народов Российской Федерации», статьей 3 Закона Краснодарского края от 23 июля 2015 г. № 3223-КЗ «Об объектах культурного наследия (памятниках истории и культуры) народов Российской Федерации, расположенных на территории Краснодарского края», приказом Министерства культуры Российской Федерации от 4 июня 2015 г. № 1745 «Об утверждении требований к составлению проектов границ территорий объектов культурного наследия», пунктом 2.3 Положения об управлении государственной охраны объектов культурного наследия администрации Краснодарского края, утвержденного постановлением главы администрации (губернатора) Краснодарского края от 8 декабря 2016 г. № 1000 «Об управлении государственной охраны объектов культурного наследия администрации Краснодарского края», п р и к а з ы в а ю:

1. Утвердить:

1) границы территории объекта культурного наследия федерального значения «Курганная группа «Бураковский-8» (3 насыпи)», эпоха бронзы – средневековье, Краснодарский край, Кореновский район, х. Бураковский, 0,87 км к северо-северо-востоку от хутора, согласно приложению 1 к настоящему приказу;

2) режим использования территории объекта культурного наследия федерального значения «Курганная группа «Бураковский-8» (3 насыпи)», эпоха бронзы – средневековье, Краснодарский край, Кореновский район,

х. Бураковский, 0,87 км к северо–северо–востоку от хутора, согласно приложению 2 к настоящему приказу.

2. Отделу государственного учета объектов культурного наследия управления государственной охраны объектов культурного наследия администрации Краснодарского края (Гончаров А.В.) обеспечить:

1) размещение (опубликование) настоящего приказа на сайте в информационно-телекоммуникационной сети «Интернет» <http://admkrain.krasnodar.ru> и на «Официальном интернет-портале правовой информации» (www.pravo.gov.ru);

2) направление в семидневный срок со дня принятия настоящего приказа его копии в Управление Министерства юстиции Российской Федерации по Краснодарскому краю;

3) направление в срок не более чем пять рабочих дней со дня принятия настоящего приказа его копии в филиал ППК «Роскадастр» по Краснодарскому краю;

4) направление в семидневный срок со дня принятия настоящего приказа его копии в администрацию муниципального образования Кореновский район.

3. Контроль за выполнением настоящего приказа оставляю за собой.

4. Приказ вступает в силу на следующий день после его официального опубликования.

Начальник управления
государственной охраны
объектов культурного наследия
администрации Краснодарского края

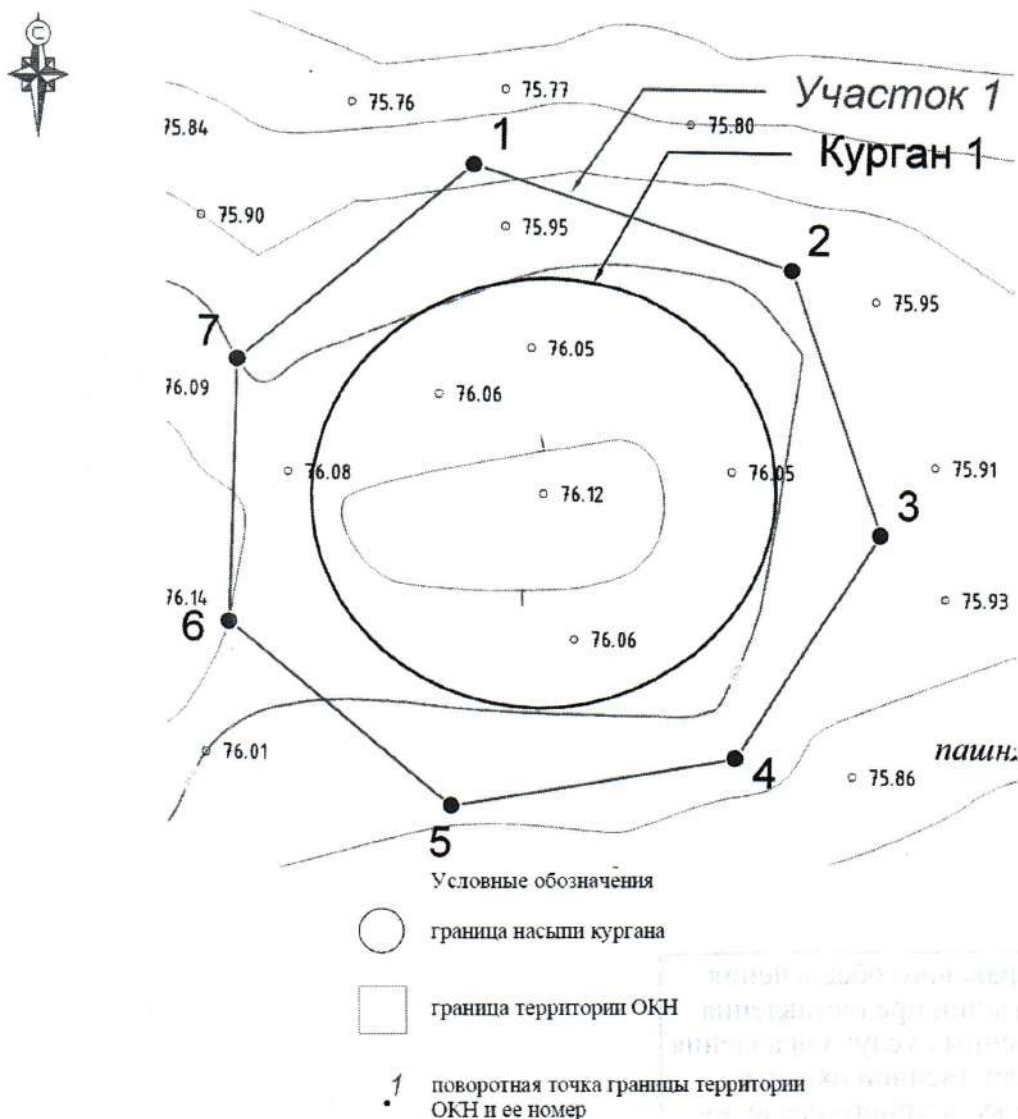
Г.Г. Давыденко

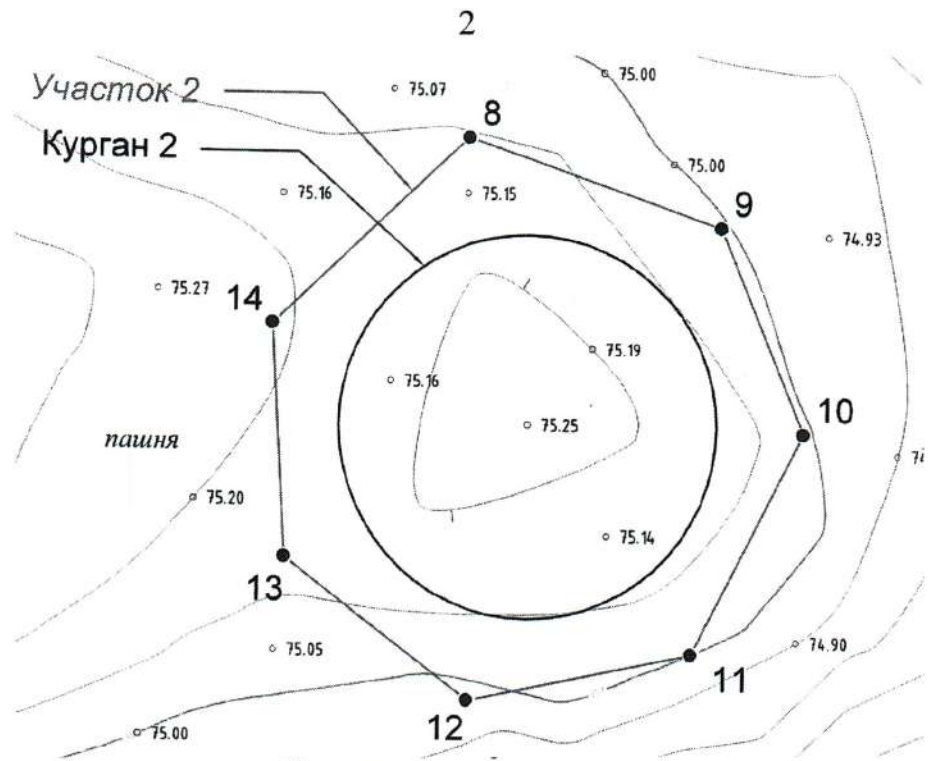


УТВЕРЖДЕНЫ
приказом администрации
Краснодарского края
от 25.07.2024 № 724-кн



ГРАНИЦЫ
территории объекта культурного наследия федерального значения
«Курганная группа «Бураковский-8» (3 насыпи)», эпоха бронзы –
средневековье, Краснодарский край, Кореновский район,
х. Бураковский, 0,87 км к северо-северо-востоку от хутора

Карта (схема) границ территории объекта культурного наследия

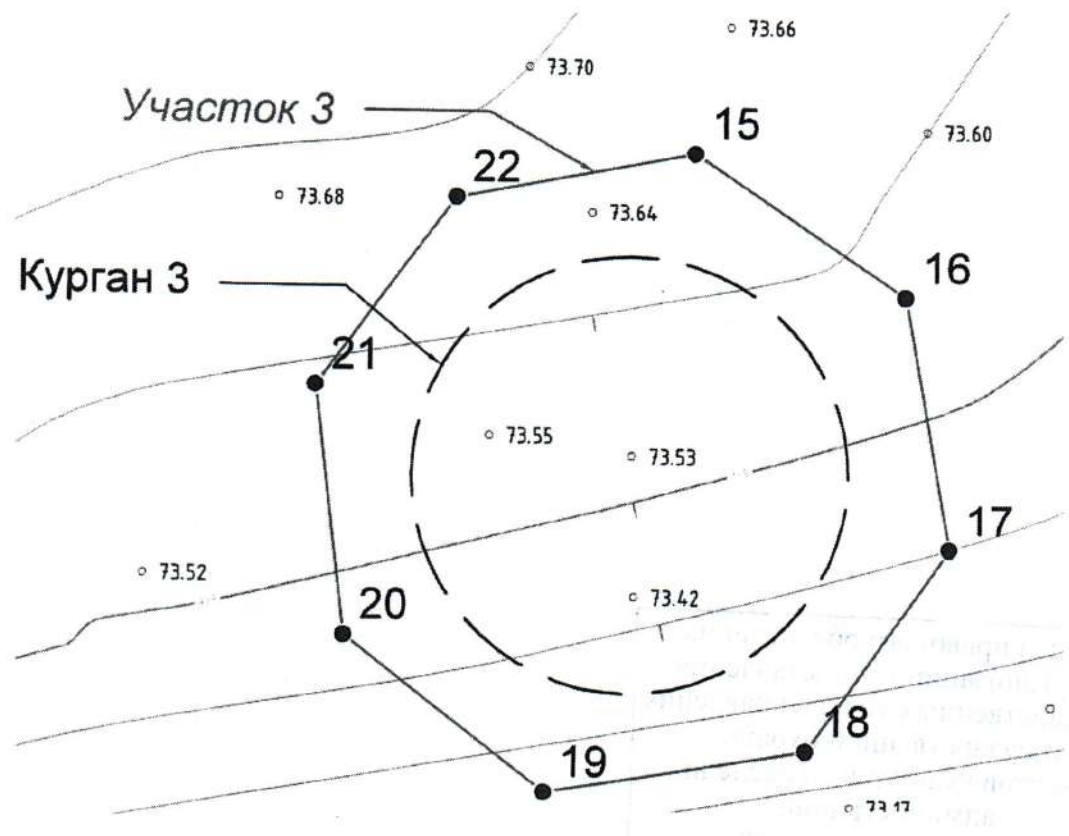




Условные обозначения

-  граница насыпи кургана
-  граница территории ОКН

1 поворотная точка границы территории ОКН и ее номер



Условные обозначения



граница насыпи кургана по архивным данным



граница территории ОКН



поворотная точка границы территории ОКН и ее номер

Перечень координат характерных (поворотных) точек границ территории объекта культурного наследия

№	Координаты характерных точек во Всемирной геодезической системе координат (WGS-84)		Координаты характерных точек в местной системе координат (МСК-23)	
	N	E	X	Y
Участок 1				
1	45.47257992	39.64758836	527856.74	1430251.06
2	45.47251735	39.64785346	527850.21	1430271.93
3	45.47236271	39.64792551	527833.14	1430277.92
4	45.47223374	39.64780366	527818.61	1430268.69
5	45.47220749	39.64756592	527815.31	1430250.16
6	45.47231495	39.64738218	527826.95	1430235.55
7	45.47246765	39.64739014	527843.94	1430235.82
1	45.47257992	39.64758836	527856.74	1430251.06
Участок 2				
8	45.47262052	39.65008537	527865.30	1430446.22
9	45.47255403	39.65034512	527858.33	1430466.69
10	45.47240528	39.65042751	527841.93	1430473.47

11	45.47224865	39.65030885	527824.33	1430464.56
12	45.47221773	39.65007682	527820.52	1430446.48
13	45.47232177	39.64988872	527831.77	1430431.53
14	45.47248965	39.64987936	527850.42	1430430.42
8	45.47262052	39.65008537	527865.30	1430446.22
Участок 3				
15	45.47260602	39.65410448	527870.21	1430760.53
16	45.47252251	39.65427481	527861.21	1430774.04
17	45.47237705	39.65430885	527845.10	1430777.04
18	45.47226182	39.65419095	527832.10	1430768.09
19	45.47223975	39.65397672	527829.30	1430751.39
20	45.47233129	39.65381284	527839.20	1430738.36
21	45.47247577	39.65379146	527855.23	1430736.36
22	45.47258247	39.65390831	527867.27	1430745.25
15	45.47260602	39.65410448	527870.21	1430760.53

Начальник управления
государственной охраны
объектов культурного наследия
администрации Краснодарского края



Г.Г. Давыденко



Приложение 2

УТВЕРЖДЕН

приказом администрации
Краснодарского края

от 25.07.2024 № 724-КН

РЕЖИМ

использования территории объекта культурного наследия федерального значения «Курганная группа «Бураковский–8» (3 насыпи)», эпоха бронзы – средневековье, Краснодарский край, Кореновский район, х. Бураковский, 0,87 км к северо–северо–востоку от хутора

На территории объекта культурного наследия запрещается строительство объектов капитального строительства и увеличение объемно-пространственных характеристик существующих на территории объекта культурного наследия объектов капитального строительства, проведение земляных, строительных, мелиоративных и иных работ, за исключением работ по сохранению объекта культурного наследия или его отдельных элементов, сохранению историко-градостроительной или природной среды объекта культурного наследия.

На территории объекта культурного наследия разрешается ведение хозяйственной деятельности, не противоречащей требованиям обеспечения сохранности объекта культурного наследия и позволяющей обеспечить функционирование объекта культурного наследия в современных условиях.

Особый режим использования земельного участка, в границах которого располагается объект культурного наследия, предусматривает возможность проведения археологических полевых работ в порядке, установленном Федеральным законом от 25 июня 2002 г. № 73-ФЗ «Об объектах культурного наследия (памятниках истории и культуры) народов Российской Федерации», земляных, строительных, мелиоративных, хозяйственных работ, работ по использованию лесов и иных работ при условии обеспечения сохранности объекта культурного наследия, а также обеспечения доступа граждан к указанному объекту.

Границы территории объекта культурного наследия могут быть откорректированы по результатам археологических полевых работ.

Начальник управления
государственной охраны
объектов культурного наследия
администрации Краснодарского края



Г.Г. Давыденко