



АДМИНИСТРАЦИЯ КРАСНОДАРСКОГО КРАЯ
ПРИКАЗ

от 25.07.2024

г. Краснодар

№ 727-кн

**Об утверждении границ и режима использования территории
объекта культурного наследия федерального значения
«Курган «Бураковский-3», эпоха бронзы – средневековье,
Краснодарский край, Кореновский район, х. Бураковский, 2,1 км к
юго-востоку от центра хутора, справа от балки Крючковая**

В соответствии со статьями 3.1, 5.1, 9.1, 33 Федерального закона от 25 июня 2002 г. № 73-ФЗ «Об объектах культурного наследия (памятниках истории и культуры) народов Российской Федерации», статьей 3 Закона Краснодарского края от 23 июля 2015 г. № 3223-КЗ «Об объектах культурного наследия (памятниках истории и культуры) народов Российской Федерации, расположенных на территории Краснодарского края», приказом Министерства культуры Российской Федерации от 4 июня 2015 г. № 1745 «Об утверждении требований к составлению проектов границ территорий объектов культурного наследия», пунктом 2.3 Положения об управлении государственной охраны объектов культурного наследия администрации Краснодарского края, утвержденного постановлением главы администрации (губернатора) Краснодарского края от 8 декабря 2016 г. № 1000 «Об управлении государственной охраны объектов культурного наследия администрации Краснодарского края», п р и к а з ы в а ю:

1. Утвердить:

1) границы территории объекта культурного наследия федерального значения «Курган «Бураковский-3», эпоха бронзы – средневековье, Краснодарский край, Кореновский район, х. Бураковский, 2,1 км к юго-востоку от центра хутора, справа от балки Крючковая, согласно приложению 1 к настоящему приказу;

2) режим использования территории объекта культурного наследия федерального значения «Курган «Бураковский-3», эпоха бронзы – средневековье, Краснодарский край, Кореновский район, х. Бураковский,

2,1 км к юго–востоку от центра хутора, справа от балки Крючковая, согласно приложению 2 к настоящему приказу.

2. Отделу государственного учета объектов культурного наследия управления государственной охраны объектов культурного наследия администрации Краснодарского края (Гончаров А.В.) обеспечить:

1) размещение (опубликование) настоящего приказа на сайте в информационно-телекоммуникационной сети «Интернет» <http://admkrain.krasnodar.ru> и на «Официальном интернет-портале правовой информации» (www.pravo.gov.ru);

2) направление в семидневный срок со дня принятия настоящего приказа его копии в Управление Министерства юстиции Российской Федерации по Краснодарскому краю;

3) направление в срок не более чем пять рабочих дней со дня принятия настоящего приказа его копии в филиал ППК «Роскадастр» по Краснодарскому краю;

4) направление в семидневный срок со дня принятия настоящего приказа его копии в администрацию муниципального образования Кореновский район.

3. Контроль за выполнением настоящего приказа оставляю за собой.

4. Приказ вступает в силу на следующий день после его официального опубликования.

Начальник управления
государственной охраны
объектов культурного наследия
администрации Краснодарского края



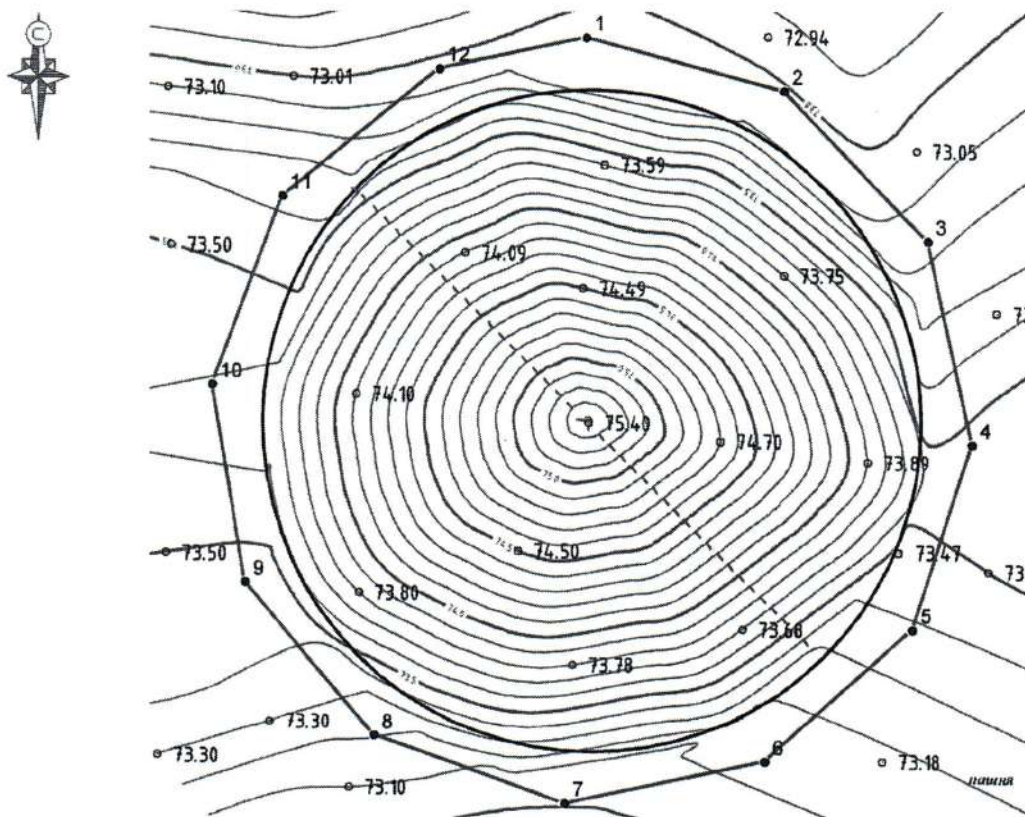
Г.Г. Давыденко

Приложение 1




УТВЕРЖДЕНЫ
приказом администрации
Краснодарского края
от 25.07.2024 № 721-кк

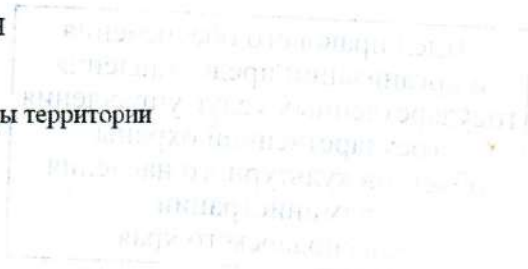
ГРАНИЦЫ
территории объекта культурного наследия федерального значения
«Курган «Бураковский-3», эпоха бронзы – средневековье,
Краснодарский край, Кореновский район, х. Бураковский, 2,1 км к
юго-востоку от центра хутора, справа от балки Крючковая

Карта (схема) границ территории объекта культурного наследия



Условные обозначения

-  граница насыпи кургана
-  граница территории ОКН
-  1 поворотная точка границы территории ОКН и ее номер



Перечень координат характерных (поворотных) точек границ территории
объекта культурного наследия

№	Координаты характерных точек во Всемирной геодезической системе координат (WGS-84)		Координаты характерных точек в местной системе координат (МСК-23)	
	N	E	X	Y
1	45.44841122	39.63834356	525155.69	1429583.47
2	45.44834336	39.638685	525148.70	1429610.33
3	45.44815932	39.63892866	525128.64	1429629.82
4	45.44791093	39.6390004	525101.15	1429636.00
5	45.44768865	39.63889203	525076.27	1429628.03
6	45.4475289	39.63863443	525058.10	1429608.24
7	45.44748227	39.63828572	525052.36	1429581.07
8	45.44756794	39.63795574	525061.35	1429555.06
9	45.44775779	39.63773664	525082.09	1429537.48
10	45.44799697	39.63768418	525108.59	1429532.83
11	45.44822355	39.63781075	525133.98	1429542.22
12	45.44837536	39.63808675	525151.29	1429563.46
1	45.44841122	39.63834356	525155.69	1429583.47

Начальник управления
государственной охраны
объектов культурного наследия
администрации Краснодарского края



Г.Г. Давыденко



Приложение 2

УТВЕРЖДЕН

приказом администрации
Краснодарского края

от 25.07.2024 № 721-КН

РЕЖИМ

использования территории объекта культурного наследия федерального значения «Курган «Бураковский-3», эпоха бронзы – средневековье, Краснодарский край, Кореновский район, х. Бураковский, 2,1 км к юго-востоку от центра хутора, справа от балки Крючкова

На территории объекта культурного наследия запрещается строительство объектов капитального строительства и увеличение объемно-пространственных характеристик существующих на территории объекта культурного наследия объектов капитального строительства, проведение земляных, строительных, мелиоративных и иных работ, за исключением работ по сохранению объекта культурного наследия или его отдельных элементов, сохранению историко-градостроительной или природной среды объекта культурного наследия.

На территории объекта культурного наследия разрешается ведение хозяйственной деятельности, не противоречащей требованиям обеспечения сохранности объекта культурного наследия и позволяющей обеспечить функционирование объекта культурного наследия в современных условиях.

Особый режим использования земельного участка, в границах которого располагается объект культурного наследия, предусматривает возможность проведения археологических полевых работ в порядке, установленном Федеральным законом от 25 июня 2002 г. № 73-ФЗ «Об объектах культурного наследия (памятниках истории и культуры) народов Российской Федерации», земляных, строительных, мелиоративных, хозяйственных работ, работ по использованию лесов и иных работ при условии обеспечения сохранности объекта культурного наследия, а также обеспечения доступа граждан к указанному объекту.

Границы территории объекта культурного наследия могут быть откорректированы по результатам археологических полевых работ.

Начальник управления
государственной охраны
объектов культурного наследия
администрации Краснодарского края



Г.Г. Давыденко