



АДМИНИСТРАЦИЯ КРАСНОДАРСКОГО КРАЯ
ПРИКАЗ

от 24.07.2024

г. Краснодар

№ 709-кн

**Об утверждении границ и режима использования территории
объекта культурного наследия федерального значения
«Курган «Братковский-2», эпоха ранней бронзы – позднее
средневековье, Краснодарский край, Кореновский район,
с. Братковское, 3,85 км от северо-западного угла села**

В соответствии со статьями 3.1, 5.1, 9.1, 33 Федерального закона от 25 июня 2002 г. № 73-ФЗ «Об объектах культурного наследия (памятниках истории и культуры) народов Российской Федерации», статьей 3 Закона Краснодарского края от 23 июля 2015 г. № 3223-КЗ «Об объектах культурного наследия (памятниках истории и культуры) народов Российской Федерации, расположенных на территории Краснодарского края», приказом Министерства культуры Российской Федерации от 4 июня 2015 г. № 1745 «Об утверждении требований к составлению проектов границ территорий объектов культурного наследия», пунктом 2.3 Положения об управлении государственной охраны объектов культурного наследия администрации Краснодарского края, утвержденного постановлением главы администрации (губернатора) Краснодарского края от 8 декабря 2016 г. № 1000 «Об управлении государственной охраны объектов культурного наследия администрации Краснодарского края», п р и к а з ы в а ю:

1. Утвердить:

1) границы территории объекта культурного наследия федерального значения «Курган «Братковский-2», эпоха ранней бронзы – позднее средневековье, Краснодарский край, Кореновский район, с. Братковское, 3,85 км от северо-западного угла села, согласно приложению 1 к настоящему приказу;

2) режим использования территории объекта культурного наследия федерального значения «Курган «Братковский-2», эпоха ранней бронзы – позднее средневековье, Краснодарский край, Кореновский район,

с. Братковское, 3,85 км от северо-западного угла села, согласно приложению 2 к настоящему приказу.

2. Отделу государственного учета объектов культурного наследия управления государственной охраны объектов культурного наследия администрации Краснодарского края (Гончаров А.В.) обеспечить:

1) размещение (опубликование) настоящего приказа на сайте в информационно-телекоммуникационной сети «Интернет» <http://admkrain.krasnodar.ru> и на «Официальном интернет-портале правовой информации» (www.pravo.gov.ru);

2) направление в семидневный срок со дня принятия настоящего приказа его копии в Управление Министерства юстиции Российской Федерации по Краснодарскому краю;

3) направление в срок не более чем пять рабочих дней со дня принятия настоящего приказа его копии в филиал ППК «Роскадастр» по Краснодарскому краю;


4) направление в семидневный срок со дня принятия настоящего приказа его копии в администрацию муниципального образования Кореновский район.

3. Контроль за выполнением настоящего приказа оставляю за собой.

4. Приказ вступает в силу на следующий день после его официального опубликования.

Начальник управления
государственной охраны
объектов культурного наследия
администрации Краснодарского края

Г.Г. Давыденко

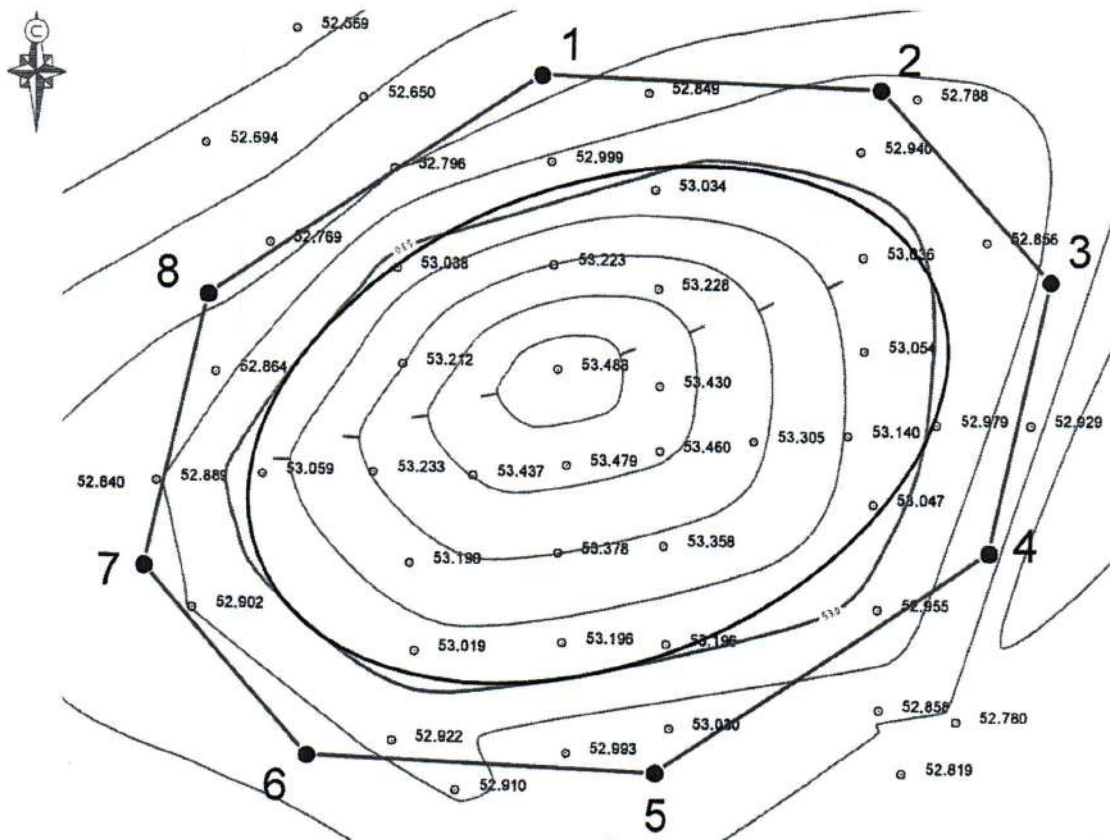


Приложение 1

УТВЕРЖДЕНЫ
приказом администрации
Краснодарского края
от 24.07.2024 № 709-кн

ГРАНИЦЫ
территории объекта культурного наследия федерального значения
«Курган «Братковский-2», эпоха ранней бронзы – позднее
средневековье, Краснодарский край, Кореновский район,
с. Братковское, 3,85 км от северо-западного угла села

Карта (схема) границ территории объекта культурного наследия



Условные обозначения




граница насыпи кургана



граница территории ОКН



поворотная точка границы территории ОКН и ее номер



Перечень координат характерных (поворотных) точек границ территории
объекта культурного наследия

№	Координаты характерных точек во Всемирной геодезической системе координат (WGS-84)		Координаты характерных точек в местной системе координат (МСК-23)	
	N	E	X	Y
1	45.65226531	39.33452311	547368.10	1405434.46
2	45.65225677	39.33479587	547367.51	1405455.73
3	45.65214954	39.3349323	547355.78	1405466.57
4	45.65199719	39.33488214	547338.78	1405462.94
5	45.6518737	39.33461259	547324.70	1405442.16
6	45.65188409	39.3343315	547325.48	1405420.24
7	45.6519907	39.33420125	547337.16	1405409.88
8	45.65214292	39.33425341	547354.15	1405413.66
1	45.65226531	39.33452311	547368.10	1405434.46

Начальник управления
государственной охраны
объектов культурного наследия
администрации Краснодарского края



Г.Г. Давыденко



Приложение 2

УТВЕРЖДЕН

приказом администрации
Краснодарского края

от 24.07.2024 № 709-КН

РЕЖИМ

использования территории объекта культурного наследия федерального значения «Курган «Братковский-2», эпоха ранней бронзы – позднее средневековье, Краснодарский край, Кореновский район, с. Братковское, 3,85 км от северо-западного угла села

На территории объекта культурного наследия запрещается строительство объектов капитального строительства и увеличение объемно-пространственных характеристик существующих на территории объекта культурного наследия объектов капитального строительства, проведение земляных, строительных, мелиоративных и иных работ, за исключением работ по сохранению объекта культурного наследия или его отдельных элементов, сохранению историко-градостроительной или природной среды объекта культурного наследия.

На территории объекта культурного наследия разрешается ведение хозяйственной деятельности, не противоречащей требованиям обеспечения сохранности объекта культурного наследия и позволяющей обеспечить функционирование объекта культурного наследия в современных условиях.

Особый режим использования земельного участка, в границах которого располагается объект культурного наследия, предусматривает возможность проведения археологических полевых работ в порядке, установленном Федеральным законом от 25 июня 2002 г. № 73-ФЗ «Об объектах культурного наследия (памятниках истории и культуры) народов Российской Федерации», земляных, строительных, мелиоративных, хозяйственных работ, работ по использованию лесов и иных работ при условии обеспечения сохранности объекта культурного наследия, а также обеспечения доступа граждан к указанному объекту.

Границы территории объекта культурного наследия могут быть откорректированы по результатам археологических полевых работ.

Начальник управления
государственной охраны
объектов культурного наследия
администрации Краснодарского края



Г.Г. Давыденко