



**АДМИНИСТРАЦИЯ КРАСНОДАРСКОГО КРАЯ**  
**ПРИКАЗ**

от 24.07.2024

г. Краснодар

№ 705-кн

**Об утверждении границ и режима использования территории  
объекта культурного наследия федерального значения  
«Курганная группа «Новоберезанский-8» (2 насыпи)»,  
эпоха ранней бронзы – позднее средневековье, Краснодарский край,  
Кореновский район, х. Анапский, 0,11 км от юго-западного угла хутора**

В соответствии со статьями 3.1, 5.1, 9.1, 33 Федерального закона от 25 июня 2002 г. № 73-ФЗ «Об объектах культурного наследия (памятниках истории и культуры) народов Российской Федерации», статьей 3 Закона Краснодарского края от 23 июля 2015 г. № 3223-КЗ «Об объектах культурного наследия (памятниках истории и культуры) народов Российской Федерации, расположенных на территории Краснодарского края», приказом Министерства культуры Российской Федерации от 4 июня 2015 г. № 1745 «Об утверждении требований к составлению проектов границ территорий объектов культурного наследия», пунктом 2.3 Положения об управлении государственной охраны объектов культурного наследия администрации Краснодарского края, утвержденного постановлением главы администрации (губернатора) Краснодарского края от 8 декабря 2016 г. № 1000 «Об управлении государственной охраны объектов культурного наследия администрации Краснодарского края», п р и к а з ы в а ю:

1. Утвердить:

1) границы территории объекта культурного наследия федерального значения «Курганная группа «Новоберезанский-8» (2 насыпи)», эпоха ранней бронзы – позднее средневековье, Краснодарский край, Кореновский район, х. Анапский, 0,11 км от юго-западного угла хутора, согласно приложению 1 к настоящему приказу;

2) режим использования территории объекта культурного наследия федерального значения «Курганная группа «Новоберезанский-8» (2 насыпи)», эпоха ранней бронзы – позднее средневековье, Краснодарский край,

Кореновский район, х. Анапский, 0,11 км от юго-западного угла хутора, согласно приложению 2 к настоящему приказу.

2. Отделу государственного учета объектов культурного наследия управления государственной охраны объектов культурного наследия администрации Краснодарского края (Гончаров А.В.) обеспечить:

1) размещение (опубликование) настоящего приказа на сайте в информационно-телекоммуникационной сети «Интернет» <http://admkrain.krasnodar.ru> и на «Официальном интернет-портале правовой информации» ([www.pravo.gov.ru](http://www.pravo.gov.ru));

2) направление в семидневный срок со дня принятия настоящего приказа его копии в Управление Министерства юстиции Российской Федерации по Краснодарскому краю;

3) направление в срок не более чем пять рабочих дней со дня принятия настоящего приказа его копии в филиал ППК «Роскадастр» по Краснодарскому краю;

4) направление в семидневный срок со дня принятия настоящего приказа его копии в администрацию муниципального образования Кореновский район.

3. Контроль за выполнением настоящего приказа оставляю за собой.

4. Приказ вступает в силу на следующий день после его официального опубликования.

Начальник управления  
государственной охраны  
объектов культурного наследия  
администрации Краснодарского края

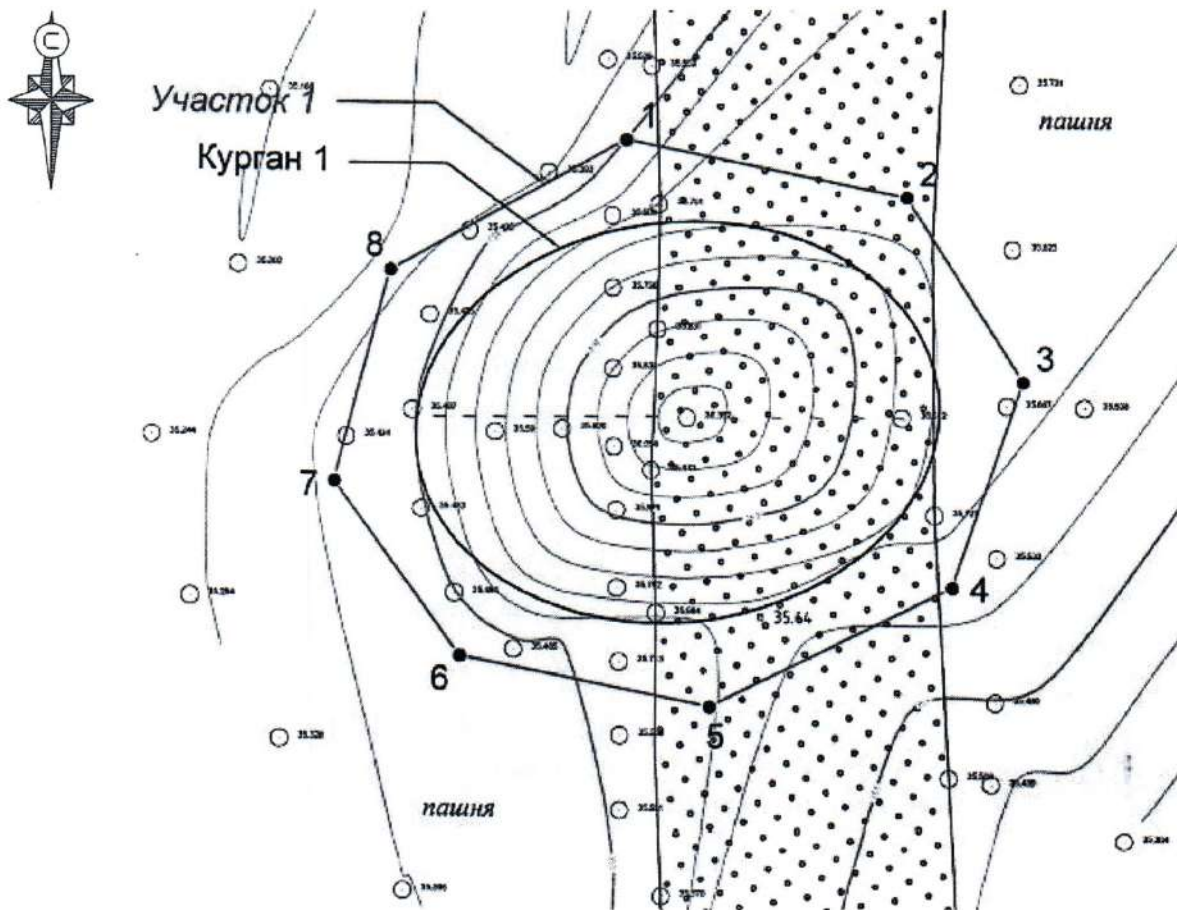
Г.Г. Давыденко

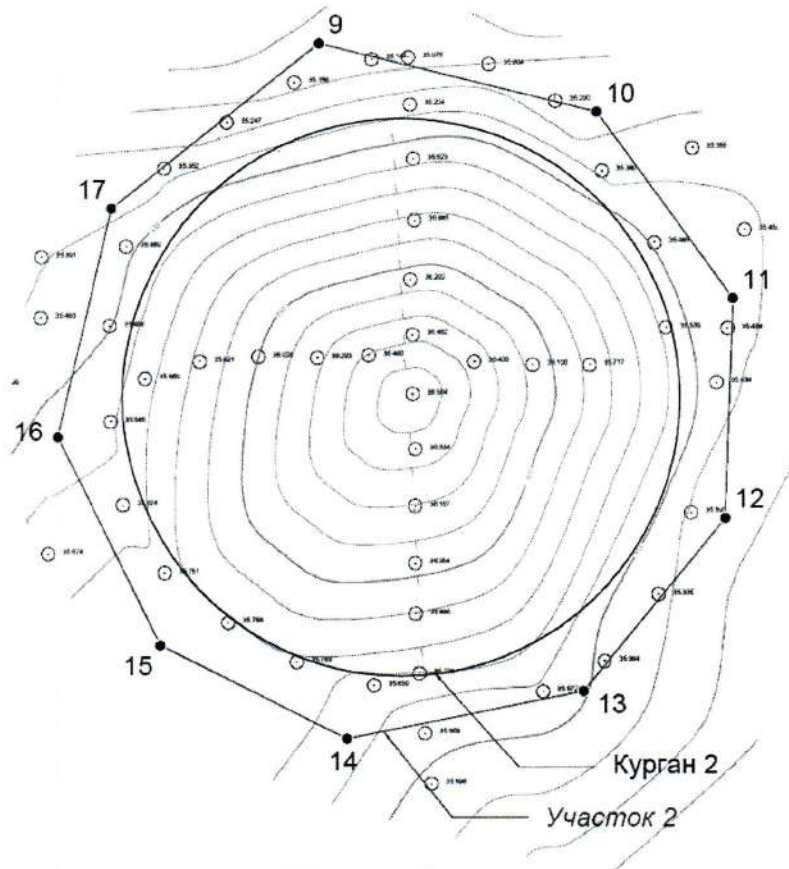


УТВЕРЖДЕНЫ  
приказом администрации  
Краснодарского края  
от 24.07.2024 № 705-кн

**ГРАНИЦЫ**  
территории объекта культурного наследия федерального значения  
«Курганная группа «Новоберезанский-8» (2 насыпи),  
эпоха ранней бронзы – позднее средневековье, Краснодарский край,  
Кореновский район, х. Анапский, 0,11 км от юго-западного угла хутора

Карта (схема) границ территории объекта культурного наследия





Перечень координат характерных (поворотных) точек границ территории объекта культурного наследия

№	Координаты характерных точек во Всемирной геодезической системе координат (WGS-84)		Координаты характерных точек в местной системе координат (МСК-23)	
	N	E	X	Y
Участок 1				
1	45.77783709	39.45809612	561494.64	1414809.38
2	45.77779345	39.45838982	561490.22	1414832.31
3	45.7776581	39.45851087	561475.34	1414842.01
4	45.77750858	39.45843454	561458.62	1414836.38

5	45.77742399	39.4581786	561448.85	1414816.64
6	45.77746256	39.45791582	561452.76	1414796.13
7	45.77759014	39.45778551	561466.75	1414785.73
8	45.7777431	39.45784664	561483.84	1414790.17
1	45.77783709	39.45809612	561494.64	1414809.38
Участок 2				
9	45.77857214	39.4588905	561577.48	1414869.66
10	45.77850133	39.45926055	561570.14	1414898.58
11	45.77832341	39.45943765	561550.62	1414912.72
12	45.77811728	39.4594214	561527.69	1414911.88
13	45.7779579	39.45922686	561509.69	1414897.08
14	45.77791751	39.45890805	561504.75	1414872.36
15	45.77800896	39.45865963	561514.55	1414852.86
16	45.77820716	39.45852759	561536.40	1414842.18
17	45.77842058	39.4586065	561560.23	1414847.88
9	45.77857214	39.4588905	561577.48	1414869.66

Начальник управления  
государственной охраны  
объектов культурного наследия  
администрации Краснодарского края



Г.Г. Давыденко

Приложение 2

УТВЕРЖДЕН

приказом администрации  
Краснодарского края

от 24.07.2024 № 705-КН

**РЕЖИМ**

**использования территории объекта культурного наследия федерального значения «Курганная группа «Новоберезанский–8» (2 насыпи)», эпоха ранней бронзы – позднее средневековье, Краснодарский край, Кореновский район, х. Анапский, 0,11 км от юго–западного угла хутора**


На территории объекта культурного наследия запрещается строительство объектов капитального строительства и увеличение объемно-пространственных характеристик существующих на территории объекта культурного наследия объектов капитального строительства, проведение земляных, строительных, мелиоративных и иных работ, за исключением работ по сохранению объекта культурного наследия или его отдельных элементов, сохранению историко-градостроительной или природной среды объекта культурного наследия.

На территории объекта культурного наследия разрешается ведение хозяйственной деятельности, не противоречащей требованиям обеспечения сохранности объекта культурного наследия и позволяющей обеспечить функционирование объекта культурного наследия в современных условиях.

Особый режим использования земельного участка, в границах которого располагается объект культурного наследия, предусматривает возможность проведения археологических полевых работ в порядке, установленном Федеральным законом от 25 июня 2002 г. № 73-ФЗ «Об объектах культурного наследия (памятниках истории и культуры) народов Российской Федерации», земляных, строительных, мелиоративных, хозяйственных работ, работ по использованию лесов и иных работ при условии обеспечения сохранности объекта культурного наследия, а также обеспечения доступа граждан к указанному объекту.

Границы территории объекта культурного наследия могут быть откорректированы по результатам археологических полевых работ.

Начальник управления  
государственной охраны  
объектов культурного наследия  
администрации Краснодарского края



Г.Г. Давыденко