



**АДМИНИСТРАЦИЯ КРАСНОДАРСКОГО КРАЯ**  
**ПРИКАЗ**

от 70.06.2024

г. Краснодар

№ 675-кн

**Об утверждении границ и режима использования территории  
объекта культурного наследия федерального значения  
«Курганная группа (3 насыпи)», Краснодарский край,  
Кореновский район, ст-ца Сергиевская, 0,2 км к северу от р. Кирпили,  
0,4 км к северо-востоку от насосной станции**

В соответствии со статьями 3.1, 5.1, 9.1, 33 Федерального закона от 25 июня 2002 г. № 73-ФЗ «Об объектах культурного наследия (памятниках истории и культуры) народов Российской Федерации», статьей 3 Закона Краснодарского края от 23 июля 2015 г. № 3223-КЗ «Об объектах культурного наследия (памятниках истории и культуры) народов Российской Федерации, расположенных на территории Краснодарского края», приказом Министерства культуры Российской Федерации от 4 июня 2015 г. № 1745 «Об утверждении требований к составлению проектов границ территорий объектов культурного наследия», пунктом 2.3 Положения об управлении государственной охраны объектов культурного наследия администрации Краснодарского края, утвержденного постановлением главы администрации (губернатора) Краснодарского края от 8 декабря 2016 г. № 1000 «Об управлении государственной охраны объектов культурного наследия администрации Краснодарского края», п р и к а з ы в а ю:

1. Утвердить:

1) границы территории объекта культурного наследия федерального значения «Курганная группа (3 насыпи)», Краснодарский край, Кореновский район, ст-ца Сергиевская, 0,2 км к северу от р. Кирпили, 0,4 км к северо-востоку от насосной станции, согласно приложению 1 к настоящему приказу;

2) режим использования территории объекта культурного наследия федерального значения «Курганная группа (3 насыпи)», Краснодарский край, Кореновский район, ст-ца Сергиевская, 0,2 км к северу от р. Кирпили, 0,4 км

к северо-востоку от насосной станции, согласно приложению 2 к настоящему приказу.

2. Отделу государственного учета объектов культурного наследия управления государственной охраны объектов культурного наследия администрации Краснодарского края (Гончаров А.В.) обеспечить:

1) размещение (опубликование) настоящего приказа на сайте в информационно-телекоммуникационной сети «Интернет» <http://admkrain.krasnodar.ru> и на «Официальном интернет-портале правовой информации» ([www.pravo.gov.ru](http://www.pravo.gov.ru));

2) направление в семидневный срок со дня принятия настоящего приказа его копии в Управление Министерства юстиции Российской Федерации по Краснодарскому краю;

3) направление в срок не более чем пять рабочих дней со дня принятия настоящего приказа его копии в филиал ППК «Роскадастр» по Краснодарскому краю;


4) направление в семидневный срок со дня принятия настоящего приказа его копии в администрацию муниципального образования Кореновский район.

3. Контроль за выполнением настоящего приказа оставляю за собой.

4. Приказ вступает в силу на следующий день после его официального опубликования.

Начальник управления  
государственной охраны  
объектов культурного наследия  
администрации Краснодарского края

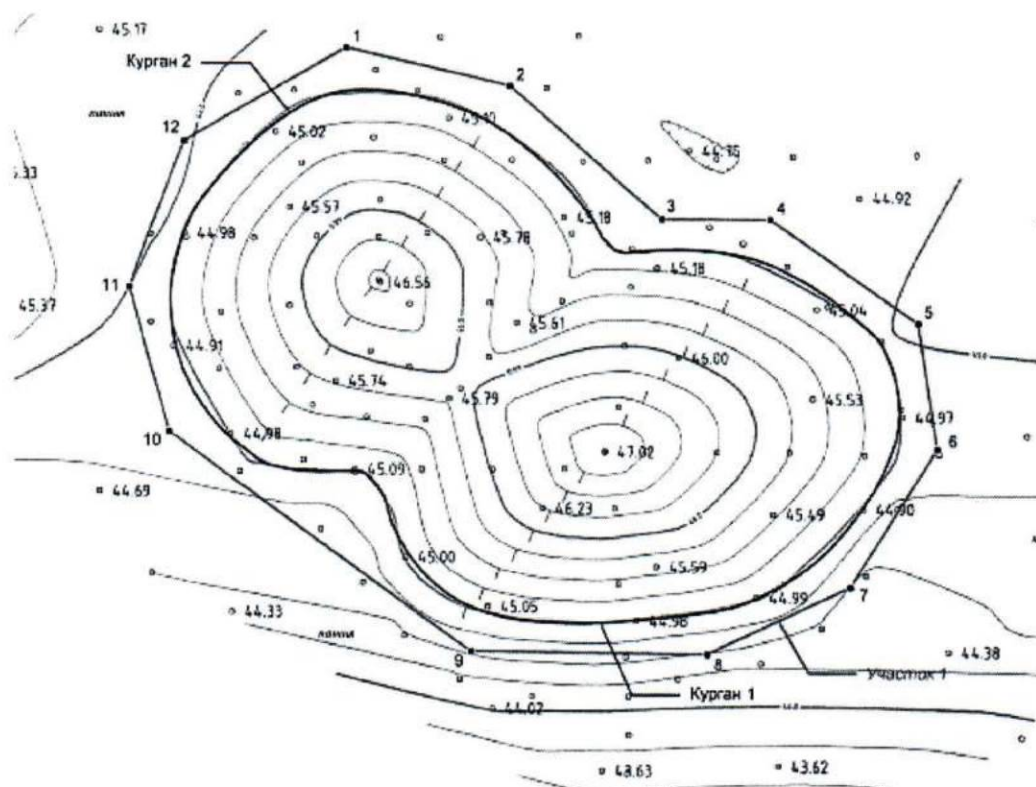
Г.Г. Давыденко



УТВЕРЖДЕНЫ  
приказом администрации  
Краснодарского края  
от 10.06.2024 № 615-КН

**ГРАНИЦЫ**  
**территории объекта культурного наследия федерального значения**  
**«Курганная группа (3 насыпи)», Краснодарский край, Кореновский**  
**район, ст-ца Сергиевская, 0,2 км к северу от р. Кирпили,**  
**0,4 км к север-востоку от насосной станции**

Карта (схема) границ территории объекта культурного наследия



Условные обозначения

○ граница насыпи кургана

□ граница территории ОКН


1 поворотная точка границы территории ОКН и ее номер



Перечень координат характерных (поворотных) точек границ территории  
объекта культурного наследия

№	Координаты характерных точек во Всемирной геодезической системе координат (WGS-84)		Координаты характерных точек в местной системе координат (МСК-23)	
	N	E	X	Y
Участок 1				
1	45.44843987	39.16150414	524501.63	1392280.69
2	45.44837842	39.16185473	524495.21	1392308.22
3	45.44817489	39.16217665	524472.96	1392333.73
4	45.44817161	39.16240978	524472.86	1392351.98
5	45.44801429	39.16272321	524455.73	1392376.75
6	45.44782409	39.16276034	524434.64	1392379.97
7	45.44761895	39.16256985	524411.62	1392365.40
8	45.44752119	39.16225942	524400.40	1392341.27
9	45.44753115	39.16175281	524400.92	1392301.62
10	45.447868	39.16111138	524437.63	1392250.90
11	45.4480866	39.16102859	524461.83	1392244.06
12	45.44830298	39.16115183	524486.02	1392253.35
1	45.44843987	39.16150414	524501.63	1392280.69

Начальник управления  
государственной охраны  
объектов культурного наследия  
администрации Краснодарского края



Г.Г. Давыденко

Приложение 2

УТВЕРЖДЕН

приказом администрации

Краснодарского края

от 10.06.2024 № 675-кк

**РЕЖИМ**

**использования территории объекта культурного наследия федерального значения «Курганная группа (3 насыпи)», Краснодарский край, Кореновский район, ст-ца Сергиевская, 0,2 км к северу от р. Кирпили, 0,4 км к северо-востоку от насосной станции**


На территории объекта культурного наследия запрещается строительство объектов капитального строительства и увеличение объемно-пространственных характеристик существующих на территории объекта культурного наследия объектов капитального строительства, проведение земляных, строительных, мелиоративных и иных работ, за исключением работ по сохранению объекта культурного наследия или его отдельных элементов, сохранению историко-градостроительной или природной среды объекта культурного наследия.

На территории объекта культурного наследия разрешается ведение хозяйственной деятельности, не противоречащей требованиям обеспечения сохранности объекта культурного наследия и позволяющей обеспечить функционирование объекта культурного наследия в современных условиях.

Особый режим использования земельного участка, в границах которого располагается объект культурного наследия, предусматривает возможность проведения археологических полевых работ в порядке, установленном Федеральным законом от 25 июня 2002 г. № 73-ФЗ «Об объектах культурного наследия (памятниках истории и культуры) народов Российской Федерации», земляных, строительных, мелиоративных, хозяйственных работ, работ по использованию лесов и иных работ при условии обеспечения сохранности объекта культурного наследия, а также обеспечения доступа граждан к указанному объекту.

Границы территории объекта культурного наследия могут быть откорректированы по результатам археологических полевых работ.

Начальник управления  
государственной охраны  
объектов культурного наследия  
администрации Краснодарского края



Г.Г. Давыденко