



**АДМИНИСТРАЦИЯ КРАСНОДАРСКОГО КРАЯ**  
**ПРИКАЗ**

от 06.06.2024

г. Краснодар

№ 578-кн

**Об утверждении границ и режима использования территории  
объекта культурного наследия федерального значения  
«Курганная группа (2 насыпи)», Краснодарский край,  
Кореновский район, ст-ца Журавская, колхоз «Путь к коммунизму»,  
бригада 1, поле 3**

В соответствии со статьями 3.1, 5.1, 9.1, 33 Федерального закона от 25 июня 2002 г. № 73-ФЗ «Об объектах культурного наследия (памятниках истории и культуры) народов Российской Федерации», статьей 3 Закона Краснодарского края от 23 июля 2015 г. № 3223-КЗ «Об объектах культурного наследия (памятниках истории и культуры) народов Российской Федерации, расположенных на территории Краснодарского края», приказом Министерства культуры Российской Федерации от 4 июня 2015 г. № 1745 «Об утверждении требований к составлению проектов границ территорий объектов культурного наследия», пунктом 2.3 Положения об управлении государственной охраны объектов культурного наследия администрации Краснодарского края, утвержденного постановлением главы администрации (губернатора) Краснодарского края от 8 декабря 2016 г. № 1000 «Об управлении государственной охраны объектов культурного наследия администрации Краснодарского края», п р и к а з ы в а ю:

1. Утвердить:

1) границы территории объекта культурного наследия федерального значения «Курганная группа (2 насыпи)», Краснодарский край, Кореновский район, ст-ца Журавская, колхоз «Путь к коммунизму», бригада 1, поле 3, согласно приложению 1 к настоящему приказу;

2) режим использования территории объекта культурного наследия федерального значения «Курганная группа (2 насыпи)», Краснодарский край, Кореновский район, ст-ца Журавская, колхоз «Путь к коммунизму», бригада 1, поле 3, согласно приложению 2 к настоящему приказу.

2. Отделу государственного учета объектов культурного наследия

управления государственной охраны объектов культурного наследия администрации Краснодарского края (Гончаров А.В.) обеспечить:

1) размещение (опубликование) настоящего приказа на сайте в информационно-телекоммуникационной сети «Интернет» <http://admkrai.krasnodar.ru> и на «Официальном интернет-портале правовой информации» ([www.pravo.gov.ru](http://www.pravo.gov.ru));

2) направление в семидневный срок со дня принятия настоящего приказа его копии в Управление Министерства юстиции Российской Федерации по Краснодарскому краю;

3) направление в срок не более чем пять рабочих дней со дня принятия настоящего приказа его копии в филиал ППК «Роскадастр» по Краснодарскому краю;

4) направление в семидневный срок со дня принятия настоящего приказа его копии в администрацию муниципального образования Кореновский район.

3. Контроль за выполнением настоящего приказа оставляю за собой.

4. Приказ вступает в силу на следующий день после его официального опубликования.

Начальник управления  
государственной охраны  
объектов культурного наследия  
администрации Краснодарского края



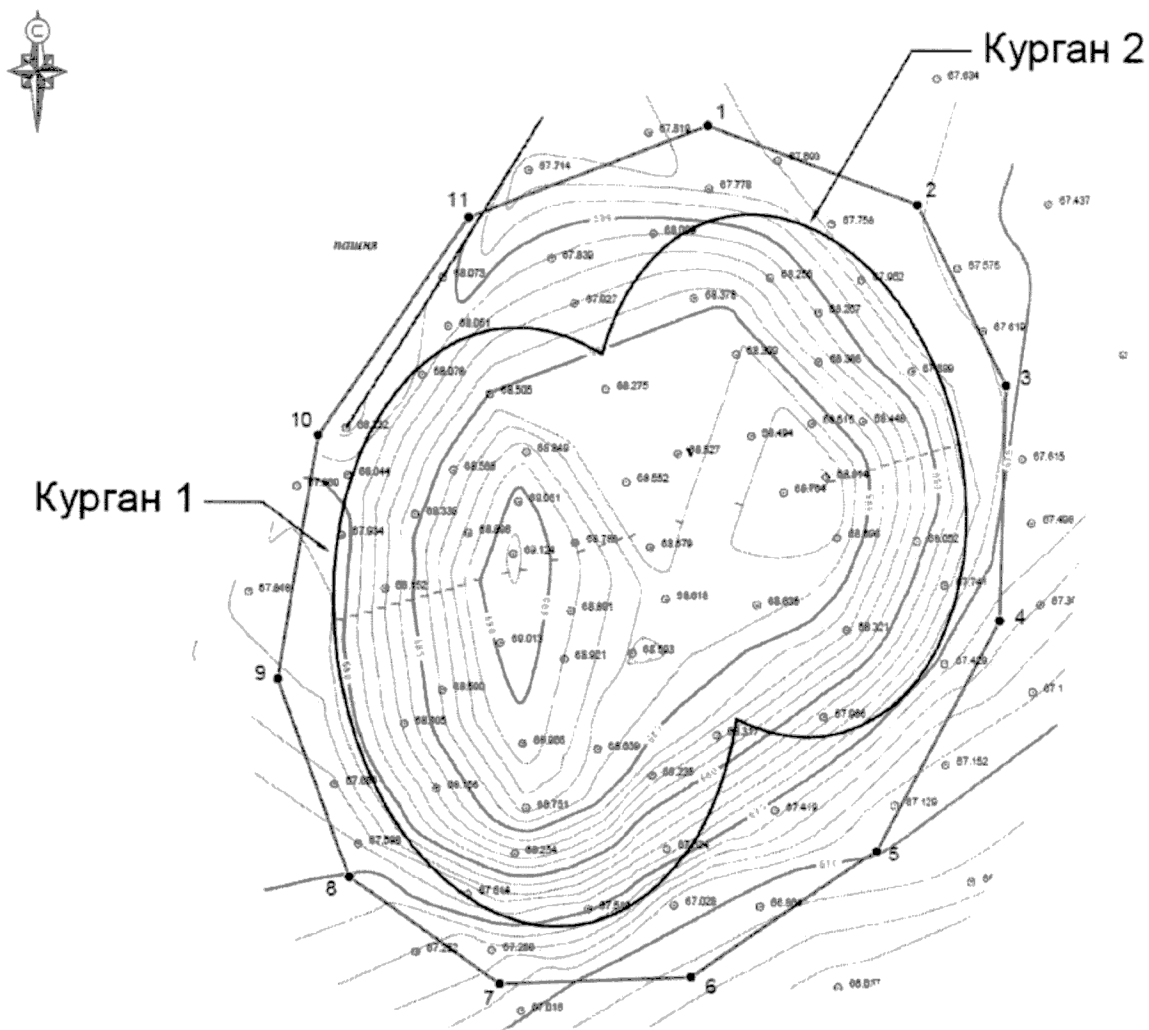
Г.Г. Давыденко

Приложение 1


УТВЕРЖДЕНЫ  
приказом администрации  
Краснодарского края  
от 06.06.2024 № 578-кн


**ГРАНИЦЫ**  
**территории объекта культурного наследия федерального значения**  
**«Курганная группа (2 насыпи)», Краснодарский край,**  
**Кореновский район, ст-ца Журавская, колхоз «Путь к коммунизму»,**  
**бригада 1, поле 3**


Карта (схема) границ территории объекта культурного наследия



Условные обозначения

 граница насыпи кургана

 граница территории ОКН

 поворотная точка границы территории ОКН и ее номер

Перечень координат характерных (поворотных) точек границ территории  
объекта культурного наследия

№	Координаты характерных точек во Всемирной геодезической системе координат (WGS-84)		Координаты характерных точек в местной системе координат (МСК-23)	
	N	E	X	Y
1	45.591252341	39.520908519	540848.84	1420092.65
2	45.591152065	39.521269628	540838.23	1420121.04
3	45.590933098	39.52141709	540814.12	1420133.01
4	45.590647409	39.521399987	540782.34	1420132.29
5	45.590369194	39.52118029	540751.09	1420115.74
6	45.590218019	39.520854946	540733.80	1420090.67
7	45.590213378	39.520522626	540732.79	1420064.75
8	45.590346544	39.520263252	540747.20	1420044.23
9	45.590591658	39.520145528	540774.27	1420034.52
10	45.590886425	39.52022239	540807.14	1420039.89
11	45.591145971	39.520490239	540836.39	1420060.24
1	45.591252341	39.520908519	540848.84	1420092.65

Начальник управления  
государственной охраны  
объектов культурного наследия  
администрации Краснодарского края



Г.Г. Давыденко

Приложение 2

УТВЕРЖДЕН

приказом администрации  
Краснодарского края

от 06.06.2024 № 578-кн

### РЕЖИМ

**использования территории объекта культурного наследия федерального значения «Курганная группа (2 насыпи)», Краснодарский край, Кореновский район, ст-ца Журавская, колхоз «Путь к коммунизму», бригада 1, поле 3**

На территории объекта культурного наследия запрещается строительство объектов капитального строительства и увеличение объемно-пространственных характеристик существующих на территории объекта культурного наследия объектов капитального строительства, проведение земляных, строительных, мелиоративных и иных работ, за исключением работ по сохранению объекта культурного наследия или его отдельных элементов, сохранению историко-градостроительной или природной среды объекта культурного наследия.

На территории объекта культурного наследия разрешается ведение хозяйственной деятельности, не противоречащей требованиям обеспечения сохранности объекта культурного наследия и позволяющей обеспечить функционирование объекта культурного наследия в современных условиях.

Особый режим использования земельного участка, в границах которого располагается объект культурного наследия, предусматривает возможность проведения археологических полевых работ в порядке, установленном Федеральным законом от 25 июня 2002 г. № 73-ФЗ «Об объектах культурного наследия (памятниках истории и культуры) народов Российской Федерации», земляных, строительных, мелиоративных, хозяйственных работ, работ по использованию лесов и иных работ при условии обеспечения сохранности объекта культурного наследия, а также обеспечения доступа граждан к указанному объекту.

Границы территории объекта культурного наследия могут быть откорректированы по результатам археологических полевых работ.

Начальник управления  
государственной охраны  
объектов культурного наследия  
администрации Краснодарского края



Г.Г. Давыденко