



АДМИНИСТРАЦИЯ КРАСНОДАРСКОГО КРАЯ
ПРИКАЗ

от 04.06.2024

г. Краснодар

№ 552-кн

**Об утверждении границ и режима использования территории
объекта культурного наследия федерального значения
«Курганная группа «Новый-2» (2 насыпи)»,
Краснодарский край, Крымский район, х. Новый, 0,8 км к югу от хутора**

В соответствии со статьями 3.1, 5.1, 9.1, 33 Федерального закона от 25 июня 2002 г. № 73-ФЗ «Об объектах культурного наследия (памятниках истории и культуры) народов Российской Федерации», статьей 3 Закона Краснодарского края от 23 июля 2015 г. № 3223-КЗ «Об объектах культурного наследия (памятниках истории и культуры) народов Российской Федерации, расположенных на территории Краснодарского края», приказом Министерства культуры Российской Федерации от 4 июня 2015 г. № 1745 «Об утверждении требований к составлению проектов границ территорий объектов культурного наследия», пунктом 2.3 Положения об управлении государственной охраны объектов культурного наследия администрации Краснодарского края, утвержденного постановлением главы администрации (губернатора) Краснодарского края от 8 декабря 2016 г. № 1000 «Об управлении государственной охраны объектов культурного наследия администрации Краснодарского края», п р и к а з ы в а ю:

1. Утвердить:

1) границы территории объекта культурного наследия федерального значения «Курганная группа «Новый-2» (2 насыпи)», Краснодарский край, Крымский район, х. Новый, 0,8 км к югу от хутора, согласно приложению 1 к настоящему приказу;

2) режим использования территории объекта культурного наследия федерального значения «Курганная группа «Новый-2» (2 насыпи)», Краснодарский край, Крымский район, х. Новый, 0,8 км к югу от хутора, согласно приложению 2 к настоящему приказу.

2. Отделу государственного учета объектов культурного наследия управления государственной охраны объектов культурного наследия

администрации Краснодарского края (Гончаров А.В.) обеспечить:

1) размещение (опубликование) настоящего приказа на сайте в информационно-телекоммуникационной сети «Интернет» <http://admkrai.krasnodar.ru> и на «Официальном интернет-портале правовой информации» (www.pravo.gov.ru);

2) направление в семидневный срок со дня принятия настоящего приказа его копии в Управление Министерства юстиции Российской Федерации по Краснодарскому краю;


3) направление в срок не более чем пять рабочих дней со дня принятия настоящего приказа его копии в филиал ППК «Роскадастр» по Краснодарскому краю;

4) направление в семидневный срок со дня принятия настоящего приказа его копии в администрацию муниципального образования Крымский район.

3. Контроль за выполнением настоящего приказа оставляю за собой.

4. Приказ вступает в силу на следующий день после его официального опубликования.

Начальник управления
государственной охраны
объектов культурного наследия
администрации Краснодарского края



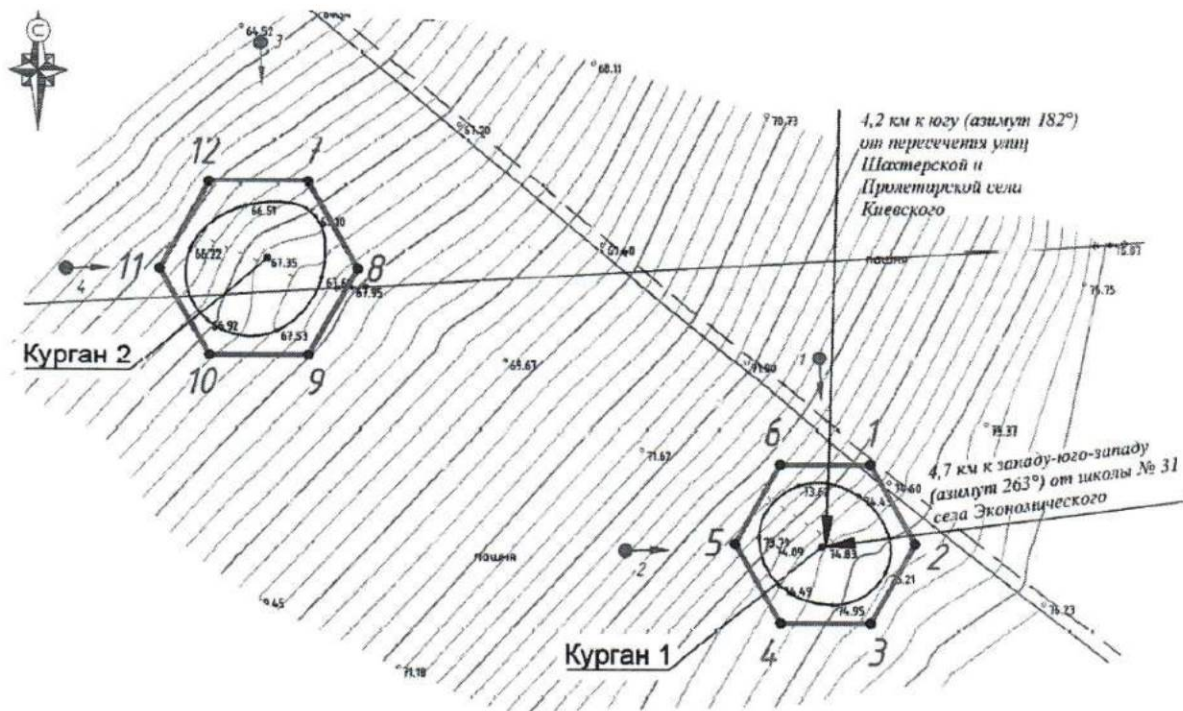
Г.Г. Давыденко

Приложение 1



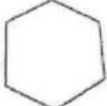
УТВЕРЖДЕНЫ
приказом администрации
Краснодарского края
от 04.06.2024 № 552-кн

ГРАНИЦЫ
территории объекта культурного наследия федерального значения
«Курганная группа «Новый-2» (2 насыпи)»,
Краснодарский край, Крымский район, х. Новый, 0,8 км
к югу от хутора

Карта (схема) границ территории объекта культурного наследия




УСЛОВНЫЕ ОБОЗНАЧЕНИЯ

- | | | | |
|---|---|---|--------------------|
|  | горизонтали | 1 | поворотная точка |
|  | пола кургана | • | и ее номер |
|  | граница территории объекта культурного наследия | • | точка фотофиксации |
| | | ↓ | и ее номер |

Перечень координат характерных (поворотных) точек границ территории
объекта культурного наследия

№	Координаты характерных точек во Всемирной геодезической системе координат (WGS-84)		Координаты характерных точек в местной системе координат (МСК-23)	
	СШ	ВД	X	Y
Курган 1				
1	44.989580966	37.877553903	472836.28	1291771.09
2	44.989420198	37.877685062	472818.40	1291781.41
3	44.989259277	37.877554497	472800.53	1291771.09
4	44.989259033	37.877292773	472800.53	1291750.45
5	44.989419711	37.877161613	472818.40	1291740.13
6	44.989580723	37.877292178	472836.28	1291750.45
1	44.989580966	37.877553903	472836.28	1291771.09
Курган 2				
7	44.990152901	37.875919075	472900.01	1291642.25
8	44.989976399	37.876063077	472880.38	1291653.58
9	44.989799716	37.875919737	472860.76	1291642.25
10	44.989799445	37.875632396	472860.76	1291619.59
11	44.989975856	37.875488393	472880.38	1291608.26
12	44.990152629	37.875631733	472900.01	1291619.59
7	44.990152901	37.875919075	472900.01	1291642.25

Начальник управления
государственной охраны
объектов культурного наследия
администрации Краснодарского края



Г.Г. Давыденко

Приложение 2

УТВЕРЖДЕН

приказом администрации

Краснодарского края

от 04.06.2024 № 552-кн

РЕЖИМ

использования территории объекта культурного наследия федерального значения «Курганная группа «Новый-2» (2 насыпи)», Краснодарский край, Крымский район, х. Новый, 0,8 км к югу от хутора


На территории объекта культурного наследия запрещается строительство объектов капитального строительства и увеличение объемно-пространственных характеристик существующих на территории объекта культурного наследия объектов капитального строительства, проведение земляных, строительных, мелиоративных и иных работ, за исключением работ по сохранению объекта культурного наследия или его отдельных элементов, сохранению историко-градостроительной или природной среды объекта культурного наследия.

На территории объекта культурного наследия разрешается ведение хозяйственной деятельности, не противоречащей требованиям обеспечения сохранности объекта культурного наследия и позволяющей обеспечить функционирование объекта культурного наследия в современных условиях.

Особый режим использования земельного участка, в границах которого располагается объект культурного наследия, предусматривает возможность проведения археологических полевых работ в порядке, установленном Федеральным законом от 25 июня 2002 г. № 73-ФЗ «Об объектах культурного наследия (памятниках истории и культуры) народов Российской Федерации», земляных, строительных, мелиоративных, хозяйственных работ, работ по использованию лесов и иных работ при условии обеспечения сохранности объекта культурного наследия, а также обеспечения доступа граждан к указанному объекту.

Границы территории объекта культурного наследия могут быть откорректированы по результатам археологических полевых работ.

Начальник управления
государственной охраны
объектов культурного наследия
администрации Краснодарского края



Г.Г. Давыденко