



АДМИНИСТРАЦИЯ КРАСНОДАРСКОГО КРАЯ
ПРИКАЗ

от 29.05.2024

г. Краснодар

№ 505-кн

**Об утверждении границ и режима использования территории
объекта культурного наследия федерального значения
«Курганная группа «Кеслерово–1» (2 насыпи)», Краснодарский край,
Крымский район, с. Кеслерово, 0,5 км к юго–востоку от села**

В соответствии со статьями 3.1, 5.1, 9.1, 33 Федерального закона от 25 июня 2002 г. № 73-ФЗ «Об объектах культурного наследия (памятниках истории и культуры) народов Российской Федерации», статьей 3 Закона Краснодарского края от 23 июля 2015 г. № 3223-КЗ «Об объектах культурного наследия (памятниках истории и культуры) народов Российской Федерации, расположенных на территории Краснодарского края», приказом Министерства культуры Российской Федерации от 4 июня 2015 г. № 1745 «Об утверждении требований к составлению проектов границ территорий объектов культурного наследия», пунктом 2.3 Положения об управлении государственной охраны объектов культурного наследия администрации Краснодарского края, утвержденного постановлением главы администрации (губернатора) Краснодарского края от 8 декабря 2016 г. № 1000 «Об управлении государственной охраны объектов культурного наследия администрации Краснодарского края», п р и к а з ы в а ю:

1. Утвердить:

1) границы территории объекта культурного наследия федерального значения «Курганная группа «Кеслерово–1» (2 насыпи)», Краснодарский край, Крымский район, с. Кеслерово, 0,5 км к юго–востоку от села, согласно приложению 1 к настоящему приказу;

2) режим использования территории объекта культурного наследия федерального значения «Курганная группа «Кеслерово–1» (2 насыпи)», Краснодарский край, Крымский район, с. Кеслерово, 0,5 км к юго–востоку от села, согласно приложению 2 к настоящему приказу.

2. Отделу государственного учета объектов культурного наследия управления государственной охраны объектов культурного наследия

администрации Краснодарского края (Гончаров А.В.) обеспечить:

1) размещение (опубликование) настоящего приказа на сайте в информационно-телекоммуникационной сети «Интернет» <http://admkrain.krasnodar.ru> и на «Официальном интернет-портале правовой информации» (www.pravo.gov.ru);

2) направление в семидневный срок со дня принятия настоящего приказа его копии в Управление Министерства юстиции Российской Федерации по Краснодарскому краю;


3) направление в срок не более чем пять рабочих дней со дня принятия настоящего приказа его копии в филиал ППК «Роскадастр» по Краснодарскому краю;

4) направление в семидневный срок со дня принятия настоящего приказа его копии в администрацию муниципального образования Крымский район.

3. Контроль за выполнением настоящего приказа оставляю за собой.

4. Приказ вступает в силу на следующий день после его официального опубликования.

Начальник управления
государственной охраны
объектов культурного наследия
администрации Краснодарского края



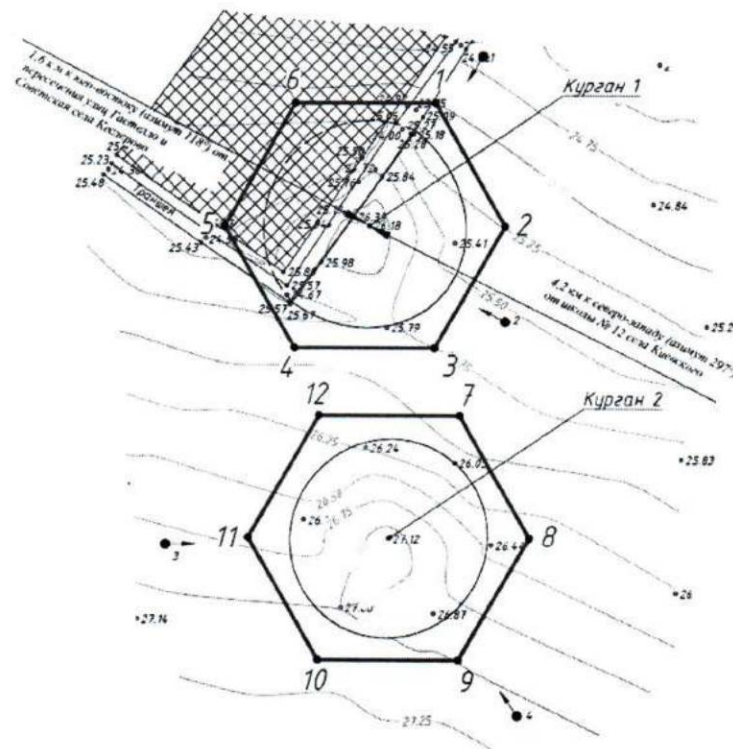
Г.Г. Давыденко



УТВЕРЖДЕНЫ
приказом администрации
Краснодарского края
от 29.05.2024 № 505-КН

ГРАНИЦЫ
территории объекта культурного наследия федерального значения
«Курганная группа «Кеслерово-1» (2 насыпи)», Краснодарский край,
Крымский район, с. Кеслерово, 0,5 км к юго-востоку от села

Карта (схема) границ территории объекта культурного наследия



- УСЛОВНЫЕ ОБОЗНАЧЕНИЯ
-  горизонтали
 -  пола кургана
 -  курган не прослеживается
 -  граница территории объекта культурного наследия
 -  поворотная точка и ее номер
 -  точка фотофиксации
 -  территория ИЖС

Перечень координат характерных (поворотных) точек границ территории
объекта культурного наследия

№	Координаты характерных точек во Всемирной геодезической системе координат (WGS-84)		Координаты характерных точек в местной системе координат (МСК-23)	
	СШ	ВД	X	Y
Курган 1				
1	45.052745239	37.835706597	479861.04	1288483.78
2	45.052439083	37.835957085	479826.98	1288503.45
3	45.052131740	37.835707036	479792.86	1288483.69
4	45.052131634	37.835208911	479792.92	1288444.45
5	45.052437788	37.834958547	479826.98	1288424.79
6	45.052744591	37.835207326	479861.04	1288444.45
1	45.052745239	37.835706597	479861.04	1288483.78
Курган 2				
7	45.051963772	37.835799375	479774.18	1288490.93
8	45.051656807	37.836050496	479740.03	1288510.65
9	45.051349105	37.835800959	479705.87	1288490.93
10	45.051348456	37.835300303	479705.87	1288451.49
11	45.051655509	37.835049179	479740.03	1288431.77
12	45.051963123	37.835298714	479774.18	1288451.49
7	45.051963772	37.835799375	479774.18	1288490.93

Начальник управления
государственной охраны
объектов культурного наследия
администрации Краснодарского края



Г.Г. Давыденко

Приложение 2

УТВЕРЖДЕН

приказом администрации
Краснодарского края

от 29.05.2024 № 505-кн

РЕЖИМ

использования территории объекта культурного наследия федерального значения «Курганная группа «Кеслерово-1» (2 насыпи)», Краснодарский край, Крымский район, с. Кеслерово, 0,5 км к юго-востоку от села


На территории объекта культурного наследия запрещается строительство объектов капитального строительства и увеличение объемно-пространственных характеристик существующих на территории объекта культурного наследия объектов капитального строительства, проведение земляных, строительных, мелиоративных и иных работ, за исключением работ по сохранению объекта культурного наследия или его отдельных элементов, сохранению историко-градостроительной или природной среды объекта культурного наследия.

На территории объекта культурного наследия разрешается ведение хозяйственной деятельности, не противоречащей требованиям обеспечения сохранности объекта культурного наследия и позволяющей обеспечить функционирование объекта культурного наследия в современных условиях.

Особый режим использования земельного участка, в границах которого располагается объект культурного наследия, предусматривает возможность проведения археологических полевых работ в порядке, установленном Федеральным законом от 25 июня 2002 г. № 73-ФЗ «Об объектах культурного наследия (памятниках истории и культуры) народов Российской Федерации», земляных, строительных, мелиоративных, хозяйственных работ, работ по использованию лесов и иных работ при условии обеспечения сохранности объекта культурного наследия, а также обеспечения доступа граждан к указанному объекту.

Границы территории объекта культурного наследия могут быть откорректированы по результатам археологических полевых работ.

Начальник управления
государственной охраны
объектов культурного наследия
администрации Краснодарского края


Г.Г. Давыденко