



**АДМИНИСТРАЦИЯ КРАСНОДАРСКОГО КРАЯ**  
**ПРИКАЗ**

от 28.05.2024

г. Краснодар

№ 502-КН

**Об утверждении границ и режимов использования территорий, а также зон охраны, режимов использования земель и требований к градостроительным регламентам в границах территорий данных зон объектов культурного наследия регионального значения «Комбинат «Новоросцемент», награжденный в 1957 г. за достигнутые показатели в развитии цементной промышленности орденом Ленина», 1957 г., Краснодарский край, г. Новороссийск, ул. Сухумское Шоссе, 60 и «Цементный завод Общества Черноморского цементного производства («Пролетарий») – один из первых цементных заводов в России», 3 декабря 1882 г., Краснодарский край, г. Новороссийск, ул. Сухумское Шоссе, 60**

В соответствии со статьями 3.1, 5.1, 33, 34 Федерального закона от 25 июня 2002 г. № 73-ФЗ «Об объектах культурного наследия (памятниках истории и культуры) народов Российской Федерации», Законом Краснодарского края от 23 июля 2015 г. № 3223-КЗ «Об объектах культурного наследия (памятниках истории и культуры) народов Российской Федерации, расположенных на территории Краснодарского края», постановлением Правительства Российской Федерации от 12 сентября 2015 г. № 972 «Об утверждении Положения о зонах охраны объектов культурного наследия (памятниках истории и культуры) народов Российской Федерации и о признании утратившими силу отдельных положений нормативных правовых актов Правительства Российской Федерации», приказом Министерства культуры Российской Федерации от 4 июня 2015 г. № 1745 «Об утверждении требований к составлению проектов границ территорий объектов культурного наследия», приказом Федеральной службы государственной регистрации, кадастра и картографии от 26 июля 2022 г. № п/0292 «Об установлении формы графического описания местоположения границ населенных пунктов, территориальных зон, особо охраняемых природных территорий, зон с особыми условиями использования территории, формы текстового описания местоположения границ населенных пунктов, территориальных зон, требований к точности определения координат характерных точек границ населенных пунктов, территориальных зон, особо охраняемых природных

территорий, зон с особыми условиями использования территории, формату электронного документа, содержащего сведения о границах населенных пунктов, территориальных зон, особо охраняемых природных территорий, зон с особыми условиями использования территории», постановлением главы администрации (губернатора) Краснодарского края от 8 декабря 2016 г. № 1000 «Об управлении государственной охраны объектов культурного наследия администрации Краснодарского края», п р и к а з ы в а ю:

1. Утвердить:

1) границы территории объекта культурного наследия регионального значения «Комбинат «Новоросцемент», награжденный в 1957 г. за достигнутые показатели в развитии цементной промышленности орденом Ленина», 1957 г., Краснодарский край, г. Новороссийск, ул. Сухумское Шоссе, 60, согласно приложению 1 к настоящему приказу;

2) режим использования территории объекта культурного наследия регионального значения «Комбинат «Новоросцемент», награжденный в 1957 г. за достигнутые показатели в развитии цементной промышленности орденом Ленина», 1957 г., Краснодарский край, г. Новороссийск, ул. Сухумское Шоссе, 60, согласно приложению 2 к настоящему приказу;

3) зоны охраны объекта культурного наследия регионального значения «Комбинат «Новоросцемент», награжденный в 1957 г. за достигнутые показатели в развитии цементной промышленности орденом Ленина», 1957 г., Краснодарский край, г. Новороссийск, ул. Сухумское Шоссе, 60, согласно приложению 3 к настоящему приказу;

4) режимы использования земель и требования к градостроительным регламентам в границах территорий зон охраны объекта культурного наследия регионального значения «Комбинат «Новоросцемент», награжденный в 1957 г. за достигнутые показатели в развитии цементной промышленности орденом Ленина», 1957 г., Краснодарский край, г. Новороссийск, ул. Сухумское Шоссе, 60, согласно приложению 4 к настоящему приказу;

5) границы территории объекта культурного наследия регионального значения «Цементный завод Общества Черноморского цементного производства («Пролетарий») – один из первых цементных заводов в России», 3 декабря 1882 г., Краснодарский край, г. Новороссийск, ул. Сухумское Шоссе, 60, согласно приложению 5 к настоящему приказу;

6) режим использования территории объекта культурного наследия регионального значения «Цементный завод Общества Черноморского цементного производства («Пролетарий») – один из первых цементных заводов в России», 3 декабря 1882 г., Краснодарский край, г. Новороссийск, ул. Сухумское Шоссе, 60, согласно приложению 6 к настоящему приказу;

7) зоны охраны объекта культурного наследия регионального значения «Цементный завод Общества Черноморского цементного производства («Пролетарий») – один из первых цементных заводов в России», 3 декабря 1882 г., Краснодарский край, г. Новороссийск, ул. Сухумское Шоссе, 60, согласно приложению 7 к настоящему приказу;

8) режимы использования земель и требования к градостроительным

регламентам в границах территорий зон охраны объекта культурного наследия регионального значения «Цементный завод Общества Черноморского цементного производства («Пролетарий») – один из первых цементных заводов в России», 3 декабря 1882 г., Краснодарский край, г. Новороссийск, ул. Сухумское Шоссе, 60, согласно приложению 8 к настоящему приказу.

2. Отделу государственного учета объектов культурного наследия управления государственной охраны объектов культурного наследия администрации Краснодарского края (Гончаров А.В.) обеспечить:

1) опубликование настоящего приказа на официальном сайте администрации Краснодарского края в информационно-телекоммуникационной сети «Интернет» (<http://admkrain.krasnodar.ru>) и направление на «Официальный интернет-портал правовой информации» ([www.pravo.gov.ru](http://www.pravo.gov.ru));

2) направление в семидневный срок со дня принятия настоящего приказа его копии в Управление Министерства юстиции Российской Федерации по Краснодарскому краю;

3) направление в срок не более чем пять рабочих дней со дня принятия настоящего приказа его копии в филиал ФГБУ «Федеральная кадастровая палата Федеральной службы государственной регистрации, кадастра и картографии» по Краснодарскому краю;

4) направление в семидневный срок со дня принятия настоящего приказа его копии в администрацию муниципального образования город Новороссийск.

3. Убытки, причиненные ограничением прав в связи с установлением зон с особыми условиями использования территорий, подлежат возмещению в установленном законодательством Российской Федерации порядке.

4. Контроль за выполнением настоящего приказа оставляю за собой.

5. Приказ вступает в силу на следующий день после его официального опубликования.

Начальник управления  
государственной охраны  
объектов культурного наследия  
администрации Краснодарского края



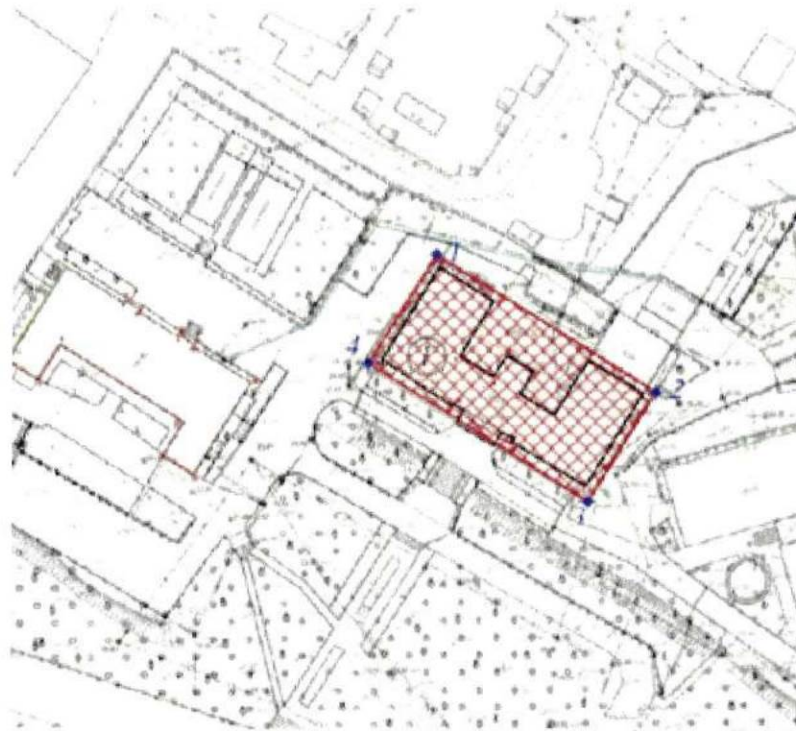
Г.Г. Давыденко

УТВЕРЖДЕНЫ  
приказом администрации  
Краснодарского края  
от 28.05.2024 № 502-к/11




### ГРАНИЦЫ

территории объекта культурного наследия регионального значения «Комбинат «Новоросцемент», награжденный в 1957 г. за достигнутые показатели в развитии цементной промышленности орденом Ленина», 1957 г., Краснодарский край, г. Новороссийск, ул. Сухумское Шоссе, 60


Карта (схема) границ территории объекта культурного наследия



Условные обозначения:

-  объект культурного наследия
-  границы территории объекта культурного наследия
-  точки координатной привязки

Экспликация:


-  объект культурного наследия «Комбинат «Новоросцемент», награжденный в 1957 г. за достигнутые показатели в развитии цементной промышленности орденом Ленина», 1957 г. (Краснодарский край, г. Новороссийск, ул. Сухумское Шоссе, 60)

**Перечень координат характерных (поворотных) точек границ территории объекта культурного наследия**

Сведения об объекте					
№ п/п	Характеристики объекта		Описание характеристик		
1	2		3		
1	Местоположение объекта		Краснодарский край, г. Новороссийск		
2	Площадь объекта $\pm$ величина погрешности определения площади ( $P \pm \Delta P$ )		-		
3	Иные характеристики объекта		-		
Сведения о местоположении границ объекта					
1. Система координат <u>МСК-23</u> Зона 1					
2. Сведения о характерных точках границ объекта					
Обозначение характерных точек границ	Координаты, м		Метод определения координат характерной точки	Средняя квадратическая погрешность положения характерной точки (Mt), м	Описание обозначения точки на местности (при наличии)
	X	Y			
1	2	3	4	5	6
1	444745.19	1285815.90	Картометрический метод	0,25	-
2	444718.21	1285859.62	Картометрический метод	0,25	-
3	444696.17	1285846.08	Картометрический метод	0,25	-
4	444722.94	1285802.15	Картометрический метод	0,25	-
1	444745.19	1285815.90	Картометрический метод	0,25	-
3. Сведения о характерных точках части (частей) границы объекта					
Обозначение характерных точек границ	Координаты, м		Метод определения координат характерной точки	Средняя квадратическая погрешность положения характерной точки (Mt), м	Описание обозначения точки на местности (при наличии)
	X	Y			

1	2	3	4	5	6
-	-	-	-	-	-

Начальник управления  
государственной охраны  
объектов культурного наследия  
администрации Краснодарского края



Г.Г. Давыденко

**УТВЕРЖДЕН**

приказом администрации  
Краснодарского края

от 28.05.2024 № 502-кн

**РЕЖИМ**

**использования территории объекта культурного наследия  
регионального значения «Комбинат «Новоросцемент»,  
награжденный в 1957 г. за достигнутые показатели в развитии  
цементной промышленности орденом Ленина», 1957 г.,  
Краснодарский край, г. Новороссийск, ул. Сухумское  
Шоссе, 60**

Для территории объекта культурного наследия установлен режим использования земель историко-культурного назначения - «Реставрация и приспособление объекта культурного наследия».

На территории объекта культурного наследия **разрешается:**

сохранение объекта культурного наследия посредством проведения направленных на обеспечение его физической сохранности ремонтно-реставрационных работ, в том числе работ по консервации, ремонту, реставрации памятника, а также научно-исследовательских, изыскательских, проектных и производственных работ, научно-методического руководства, технического и авторского надзора на основании письменного разрешения и задания на проведение работ по сохранению объекта культурного наследия, и в соответствии с проектной документацией, согласованной региональным органом охраны объектов культурного наследия;

установка информационных надписей и обозначений об объекте культурного наследия;

деятельность, способствующая сохранению объекта культурного наследия и использованию его в целях туризма, науки, культуры, просвещения;

проведение изыскательских, проектных, земляных, строительных, мелиоративных, хозяйственных работ и иных работ на территории объекта культурного наследия, в том числе реконструкция и капитальный ремонт объектов инженерно-транспортных коммуникаций, сетей инженерно-технического обеспечения и других линейных объектов, выполняется при условии реализации согласованных проектов или обязательных разделов об обеспечении сохранности объекта культурного наследия;

проведение работ по благоустройству территории:

капитальный ремонт с сохранением объемно-пространственных, архитектурно-стилистических характеристик существующего ограждения;

восстановление традиционных элементов (калиток, ворот, козырьков,

- навесов, оград и т.д.) по архивным материалам или аналогам;
- организация ночной подсветки объекта культурного наследия;
- использование в покрытии пешеходных площадок, тротуаров материалов в серой цветовой гамме;
- организация водоотведения;
- озеленение: посадка высокоствольных лиственных пород (предпочтение отдавать деревьям с высокорасположенной кроной), разбивка газонов, цветников;
- не противоречащее условиям зрительного восприятия объекта культурного наследия, размещение информационных конструкций, временных элементов информационно-декоративного оформления событийного характера, непосредственно связанных с исторической и современной функциями объекта культурного наследия (информационная табличка с площадью информационного поля не более 0,3 кв. м; вывеска высотой не более 0,6 м; средства ориентирующей информации высотой не более 2,0 м и площадью информационного поля не более 1,0 кв. м; мобильные информационные конструкции, отдельно стоящие элементы с площадью информационного поля до 2,5 кв. м);
- проведение комплекса мероприятий по содержанию существующих зеленых насаждений и уходу за ними, в том числе:
  - санитарные рубки (рубки ухода) существующих угнетенных зеленых насаждений с последующей посадкой зеленых насаждений тех же пород;
  - кронирование с учетом благоприятного визуального восприятия объекта культурного наследия;
  - проведение мероприятий по обеспечению мер пожарной и экологической безопасности объекта культурного наследия;
  - работы по защите объекта культурного наследия от динамических воздействий;
  - капитальный ремонт и реконструкция существующих объектов инженерной инфраструктуры, прокладка новых инженерных коммуникаций (теплотрасса, газопровод, линия электропередач, водопровод, канализация) подземным способом.

**В рамках данного режима запрещается:**

- снос объекта культурного наследия, хозяйственная и иная деятельность, ведущая к разрушению объекта культурного наследия;
- нарушение сохранности предмета охраны объекта культурного наследия;
- изменение градостроительных характеристик;
- изменение объемно-пространственных характеристик;
- изменение архитектурно-стилистических характеристик;
- размещение на фасадах и крыше объекта культурного наследия телеантенн, тарелок спутниковой связи, кондиционеров, элементов освещения территории;
- возведение объектов капитального строительства;
- градостроительная, хозяйственная и иная деятельность, создающая угрозу



повреждения, разрушения, уничтожения и изменение пространственных характеристик объекта культурного наследия;


применение технических средств, создающих динамическое, ударное или ударно-вибрационное воздействие на основания и конструкции объекта культурного наследия;

прокладка инженерных коммуникаций (теплотрасса, газопровод, водопровод, канализации) наземным и надземным способом, воздушных линий электропередач, кроме временных, необходимых для проведения работ по сохранению объекта культурного наследия;

размещение и складирование отходов производства и потребления;

распространение на территории объекта культурного наследия наружной рекламы, за исключением наружной рекламы, содержащей исключительно информацию о проведении на объектах культурного наследия, их территориях театрально-зрелищных, культурно-просветительных и зрелищно-развлекательных мероприятий.

Начальник управления  
государственной охраны  
объектов культурного наследия  
администрации Краснодарского края



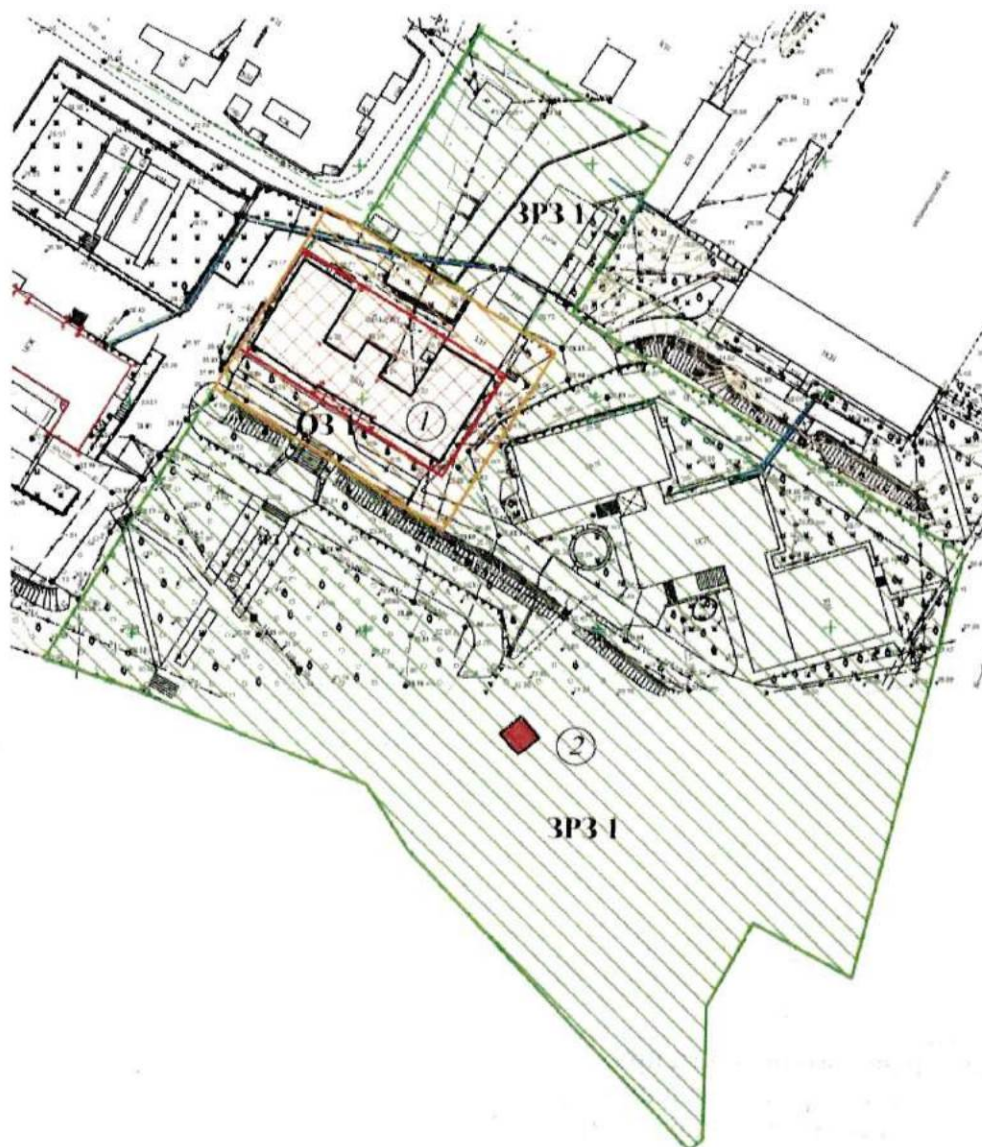
Г.Г. Давыденко

УТВЕРЖДЕНЫ  
приказом администрации  
Краснодарского края  
от 28.05.2024 № 502-кн





**ЗОНЫ**

**охраны объекта культурного наследия регионального  
значения «Комбинат «Новоросцемент», награжденный в 1957 г.  
за достигнутые показатели в развитии цементной промышленности  
орденом Ленина», 1957 г., Краснодарский край, г. Новороссийск,  
ул. Сухумское Шоссе, 60**

**Схема границ зон охраны объекта культурного наследия**



## Условные обозначения:

-  объект культурного наследия
-  границы территории объекта культурного наследия
-  охранная зона объекта культурного наследия (ОЗ 1)
-  зона регулирования застройки и хозяйственной деятельности объекта культурного наследия (ЗРЗ 1)

## Экспликация:

①





объект культурного наследия «Комбинат «Новоросцемент», награжденный в 1957 г. за достигнутые показатели в развитии цементной промышленности орденом Ленина», 1957 г. (Краснодарский край, г. Новороссийск, ул. Сухумское Шоссе, 60)

②

объект культурного наследия «Памятный знак рабочим цементного завода, погибшим в годы Великой Отечественной войны», 1975 г., Краснодарский край, г. Новороссийск, Сухумское шоссе (у цементного завода)

**Карта (схема) границ охранной зоны (ОЗ 1) объекта культурного наследия**

## Условные обозначения:

-  объект культурного наследия
-  границы территории объекта культурного наследия
-  охранная зона объекта культурного наследия (ОЗ 1)
-  точки координатной привязки

## Экспликация:

①

объект культурного наследия «Комбинат «Новоросцемент», награжденный в 1957 г. за достигнутые показатели в развитии цементной промышленности орденом Ленина», 1957 г. (Краснодарский край, г. Новороссийск, ул. Сухумское Шоссе, 60)

**Перечень координат характерных (поворотных) точек границ охранной зоны (ОЗ 1) объекта культурного наследия**





Сведения об объекте					
№ п/п	Характеристики объекта		Описание характеристик		
1	2		3		
1	Местоположение объекта		Краснодарский край, г. Новороссийск		
2	Площадь объекта ± величина погрешности определения площади (Р ± ΔР)		-		
3	Иные характеристики объекта		-		
Сведения о местоположении границ объекта					
1. Система координат МСК-23					
2. Сведения о характерных точках границ объекта					
Обозначение характерных точек границ	Координаты, м		Метод определения координат характерной точки	Средняя квадратическая погрешность положения характерной точки (Mt), м	Описание обозначения точки на местности (при наличии)
	X	Y			
1	2	3	4	5	6
1	444753.66	1285821.13	Картометрический метод	0,25	-
2	444749.56	1285828.70	Картометрический метод	0,25	-
3	444735.71	1285850.70	Картометрический метод	0,25	-
4	444732.36	1285855.24	Картометрический метод	0,25	-
5	444723.12	1285870.28	Картометрический метод	0,25	-
6	444684.91	1285846.45	Картометрический метод	0,25	-
7	444714.94	1285797.21	Картометрический метод	0,25	-

8	444722.94	1285802.15	Картометрический метод	0,25	-
9	444696.17	1285846.08	Картометрический метод	0,25	-
10	444718.21	1285859.62	Картометрический метод	0,25	-
11	444745.19	1285815.90	Картометрический метод	0,25	-
1	444753.66	1285821.13	Картометрический метод	0,25	-
<b>3. Сведения о характерных точках части (частей) границы объекта</b>					
Обозначение характерных точек границ	Координаты, м		Метод определения координат характерной точки	Средняя квадратическая погрешность положения характерной точки (Mt), м	Описание обозначения точки на местности (при наличии)
	X	Y			
1	2	3	4	5	6
-	-	-	-	-	-

**Карта (схема) границ зоны регулирования застройки  
и хозяйственной деятельности объекта культурного наследия  
регионального значения (ЗРЗ 1)**



Условные обозначения:

-  объект культурного наследия
-  границы территории объекта культурного наследия
-  зона регулирования застройки и хозяйственной деятельности объекта культурного наследия (ЗРЗ 1)
-  точки координатной привязки

Экспликация:



объект культурного наследия «Комбинат «Новоросцемент», награжденный в 1957 г. за достигнутые показатели в развитии цементной промышленности орденом Ленина», 1957 г. (Краснодарский край, г. Новороссийск, ул. Сухумское Шоссе, 60)

**Перечень координат характерных (поворотных) точек границ зоны регулирования застройки и хозяйственной деятельности (ЗРЗ 1) объекта культурного наследия**

Сведения об объекте					
№ п/п	Характеристики объекта		Описание характеристик		
1	2		3		
1	Местоположение объекта		Краснодарский край, г. Новороссийск		
2	Площадь объекта ± величина погрешности определения площади (Р ± ΔР)		-		
3	Иные характеристики объекта		-		
Сведения о местоположении границ объекта					
1. Система координат МСК-23					
2. Сведения о характерных точках границ объекта					
Обозначение характерных точек границ	Координаты, м		Метод определения координат характерной точки	Средняя квадратическая погрешность положения характерной точки (Mt), м	Описание обозначения точки на местности (при наличии)
	X	Y			
1	2	3	4	5	6
1	444792.10	1285853.55	Картометрический метод	0,25	-
2	444765.80	1285894.62	Картометрический метод	0,25	-
3	444731.51	1285873.87	Картометрический метод	0,25	-
4	444680.50	1285958.40	Картометрический метод	0,25	-
5	444588.65	1285934.81	Картометрический метод	0,25	-
6	444600.29	1285913.59	Картометрический метод	0,25	-
7	444582.27	1285903.70	Картометрический метод	0,25	-
8	444553.28	1285902.95	Картометрический метод	0,25	-
9	444550.70	1285900.21	Картометрический метод	0,25	-
10	444615.56	1285839.33	Картометрический метод	0,25	-

11	444629.64	1285830.47	Картометрический метод	0,25	-
12	444650.18	1285779.73	Картометрический метод	0,25	-
13	444656.36	1285760.95	Картометрический метод	0,25	-
14	444680.91	1285776.14	Картометрический метод	0,25	-
15	444714.94	1285797.21	Картометрический метод	0,25	-
16	444684.91	1285846.45	Картометрический метод	0,25	-
17	444723.12	1285870.28	Картометрический метод	0,25	-
18	444732.36	1285855.24	Картометрический метод	0,25	-
19	444735.71	1285850.70	Картометрический метод	0,25	-
20	444749.56	1285828.70	Картометрический метод	0,25	-
1	444792.10	1285853.55	Картометрический метод	0,25	-
3. Сведения о характерных точках части (частей) границы объекта					
Обозначение характерных точек границ	Координаты, м		Метод определения координат характерной точки	Средняя квадратическая погрешность положения характерной точки (Mt), м	Описание обозначения точки на местности (при наличии)
	X	Y			
1	2	3	4	5	6
-	-	-	-	-	-

Начальник управления  
государственной охраны  
объектов культурного наследия  
администрации Краснодарского края



Г.Г. Давыденко



УТВЕРЖДЕН

приказом администрации  
Краснодарского края

от 28.05.2024 № 502-кн

## РЕЖИМЫ

**использования земель и требования к градостроительным регламентам в границах территорий зон охраны объекта культурного наследия регионального значения «Комбинат «Новоросцемент», награжденный в 1957 г. за достигнутые показатели в развитии цементной промышленности орденом Ленина», 1957 г., Краснодарский край, г. Новороссийск, ул. Сухумское Шоссе, 60**

**Особый режим использования земель и требования к градостроительным регламентам в границах охранной зоны объекта культурного наследия (ОЗ 1)**

1. Регламентный участок 1 (охранная зона объекта культурного наследия) - особый режим использования земель Р 2;
2. Особый режим использования земель - «Сохранение и восстановление исторической и природной среды объекта культурного наследия».

Настоящим режимом **разрешается**:

- 1) хозяйственная деятельность, направленная на сохранение, использование и популяризацию объекта культурного наследия;
- 2) регенерация (восстановление) исторической застройки на основе материалов историко-архивных изысканий, необходимых и достаточных для ее восстановления;
- 3) проведение работ по благоустройству территории:
  - а) озеленение – разбивка газонов и цветников, сохранение ценных пород деревьев и посадка новых при условии обеспечения визуального восприятия объекта культурного наследия регионального значения в его историко-градостроительной среде;
  - б) установка отдельно стоящего оборудования уличного освещения; организация ночной подсветки объекта культурного наследия на основании специальных проектов;
  - в) устройство пандусов и других приспособлений, обеспечивающих передвижение маломобильных групп населения;
  - г) установка антивандального уличного оборудования (скамьи, урны);
  - д) организация системы пешеходных дорожек и площадок отдыха;
  - е) использование в покрытии пешеходных зон натуральных материалов (камень, гранит, гравийная смесь) или имитирующих их (тротуарная плитка) с организацией водоотведения;

4) установка следующих средств информации малого формата:

а) размещение временных элементов информационно-декоративного оформления событийного характера (мобильные информационные конструкции), включая праздничное оформление;

б) объектов системы городской ориентирующей информации;

5) проведение мероприятий, направленных на обеспечение пожарной безопасности объекта культурного наследия регионального значения;

б) осуществление изыскательских, земляных, строительных работ и иной хозяйственной деятельности на основании разделов по обеспечению сохранности объекта культурного наследия;

7) организация парковок на специально отведенных площадках;

8) осуществление хозяйственной деятельности на основании разделов по обеспечению сохранности объекта культурного наследия.

Настоящим режимом **запрещается**:

1) строительство объектов капитального строительства, за исключением применения специальных мер, направленных на сохранение и восстановление (регенерацию) историко-градостроительной и (или) природной среды объекта культурного наследия (восстановление, воссоздание, восполнение частично или полностью утраченных элементов и (или) характеристик историко-градостроительной и (или) природной среды);

2) строительство инженерных сетей (теплотрасс, газопровода, электрокабеля и др.) наземным, надземным и совмещенным способами;

3) использование строительных технологий, создающих динамические нагрузки и оказывающих негативное воздействие на объект культурного наследия регионального значения;

4) фрагментарная отделка фасадов, установка кондиционеров и иного технического оборудования на фасадах, формирующих территории общего пользования;

5) вырубка деревьев, за исключением санитарных рубок;

б) размещение всех видов рекламных конструкций;

7) возведение глухих ограждений;

8) размещение огнеопасных материалов, замусоривание территории;

9) устройство необорудованных мест для мусора, свалок снега;

10) проведение земляных и строительных работ без предварительного согласования с региональным органом охраны объектов культурного наследия.

3. Адрес участка: Краснодарский край, г. Новороссийск, ул. Сухумское Шоссе, 60 (лит. Б).

4. Капитальные строения: не имеются.

5. Зоны возможного размещения объектов капитального строительства в границах: имеются.

6. Элемент планировочной структуры: участок ОЗ 1.

**Режим использования земель и требования  
к градостроительным регламентам в границах зоны регулирования  
застройки и хозяйственной деятельности объекта культурного наследия  
(ЗРЗ 1)**

1. Регламентный участок 2 (зона регулирования застройки и хозяйственной деятельности) — особый режим использования земель Р 3;

2. Особый режим использования земель — «Ограниченное преобразование».

Режимы использования земель и земельных участков в границах территории разработаны в соответствии со ст. 10 «Положения о зонах охраны объектов культурного наследия», утвержденного постановлением Правительства Российской Федерации от 12 сентября 2015 г. № 972:

настоящим режимом **разрешается**:

1) сохранение существующих градостроительных (планировочных, типологических) характеристик историко-градостроительной среды;

2) проведение работ по благоустройству:

а) озеленение — разбивка газонов и цветников, посадка деревьев и кустарников при условии обеспечения визуального восприятия объекта культурного наследия регионального значения;

б) установка оборудования уличного освещения, антивандального оборудования (скамьи, урны);

в) устройство пандусов и других приспособлений, обеспечивающих передвижение маломобильных групп населения;

г) установка произведений монументально-декоративного искусства: мемориальных знаков, скульптуры, иных малых архитектурно-художественных форм, соответствующих архитектурно-планировочному решению территории;

3) строительство объектов капитального строительства и их частей в соответствии со следующими требованиями:

а) высотные параметры разрешенного строительства и реконструкции объектов капитального строительства (измеряется от нижней отметки уровня земли до конька крыши при скатном ее решении с углом наклона в пределах 20-40 градусов или до верхней отметки парапета при плоском решении крыши) не более 15,0 м от существующего уровня земли;

б) применение в отделке фасадов оштукатуривания с последующей покраской с применением не ярких (пастельных) оттенков;

в) снос (демонтаж) объектов капитального строительства и некапитальных строений, сооружений, не представляющих историко-архитектурной ценности;

г) регенерация (восстановление) исторической застройки на основании архивных материалов, достаточных для их восстановления;

д) организация входных групп осуществляется в соответствии с единым архитектурным решением фасада (фасадов);

4) капитальный ремонт и реконструкция объектов инженерной инфраструктуры, строительство инженерных коммуникаций на территориях

общего пользования подземным способом; на участках со сложными геологическими условиями (наличие твердых скальных пород) допускается прокладка инженерных сетей наземным и надземным способом при обосновании трассировки, с учетом условий наименьшего оказания ими воздействия на визуальное восприятие объекта культурного наследия. В таком случае предусматривается адаптация инженерных сетей к природной и градостроительной среде путем устройства маскирующего озеленения, декоративных элементов (шпалер, пергол, берсо и т.п.) и иных архитектурных решений;

5) размещение автопарковок, согласно местным нормативам;

6) размещение временных элементов информационно-декоративного оформления событийного характера (мобильные информационные конструкции), включая праздничное оформление не нарушающих благоприятное зрительное восприятие объекта культурного наследия;

7) размещение объектов системы городской ориентирующей информации.

**Настоящим режимом запрещается:**

1) строительство (прокладка) инженерных сетей (теплотрасс, газопровода, электрокабеля и др.) на территориях общего пользования наземным, надземным и совмещенным способами; на участках со сложными геологическими условиями (наличие твердых скальных пород) допускается прокладка инженерных сетей наземным и надземным способом при обосновании трассировки, с учетом условий наименьшего оказания ими воздействия на визуальное восприятие объекта культурного наследия. В таком случае предусматривается адаптация инженерных сетей к природной и градостроительной среде путем устройства маскирующего озеленения, декоративных элементов (шпалер, пергол, берсо и т.п.) и иных архитектурных решений;

2) использование строительных технологий, создающих динамические нагрузки и оказывающих негативное воздействие на объект культурного наследия и окружающую застройку, замусоривание территории;

3) хранение огнеопасных материалов;

4) размещение всех видов рекламных конструкций;

5) применение фрагментарной отделки фасадов, формирующих территорию общего пользования;

6) вырубка деревьев, за исключением санитарных рубок.

3. Адрес участка: Краснодарский край, г. Новороссийск, ул. Сухумское Шоссе, 60.

4. Капитальные строения: имеются.

5. Зоны возможного размещения объектов капитального строительства в границах: в границах регламентных участков.

6. Элемент планировочной структуры: участок ЗРЗ 1.

**Схема режимов использования земель и требований к градостроительным регламентам в границах зон охраны объекта культурного наследия**



Условные обозначения:

- объект культурного наследия
- границы территории объекта культурного наследия
- P2 режимы использования территории
- границы регламентных участков

Экспликация:



① объект культурного наследия «Комбинат «Новоросцемент», награжденный в 1957 г. за достигнутые показатели в развитии цементной промышленности орденом Ленина», 1957 г. (Краснодарский край, г. Новороссийск, ул. Сухумское Шоссе, 60)

Начальник управления  
государственной охраны  
объектов культурного наследия  
администрации Краснодарского края

Г.Г. Давыденко

УТВЕРЖДЕНЫ  
приказом администрации  
Краснодарского края  
от 28.05.2024 № 502-кн




### ГРАНИЦЫ

территории объекта культурного наследия регионального значения «Цементный завод Общества Черноморского цементного производства («Пролетарий») – один из первых цементных заводов в России», 3 декабря 1882 г., Краснодарский край, г. Новороссийск, ул. Сухумское Шоссе, 60


Карта (схема) границ территории объекта культурного наследия



Условные обозначения:

-  объект культурного наследия
-  границы территории объекта культурного наследия
-  точки координатной привязки

Экспликация:


-  объект культурного наследия «Цементный завод Общества Черноморского цементного производства («Пролетарий») – один из первых цементных заводов в России», 3 декабря 1882 г., Краснодарский край, г. Новороссийск, ул. Сухумское Шоссе, 60

**Перечень координат характерных (поворотных) точек границ территории объекта культурного наследия**

Сведения об объекте					
№ п/п	Характеристики объекта		Описание характеристик		
1	2		3		
1	Местоположение объекта		Краснодарский край, г. Новороссийск		
2	Площадь объекта ± величина погрешности определения площади ( $P \pm \Delta P$ )		-		
3	Иные характеристики объекта		-		
Сведения о местоположении границ объекта					
1. Система координат МСК-23 Зона 1					
2. Сведения о характерных точках границ объекта					
Обозначение характерных точек границ	Координаты, м		Метод определения координат характерной точки	Средняя квадратическая погрешность положения характерной точки (Mt), м	Описание обозначения точки на местности (при наличии)
	X	Y			
1	2	3	4	5	6
1	444744.87	1285741.91	Картометрический метод	0,25	-
2	444720.09	1285782.02	Картометрический метод	0,25	-
3	444698.22	1285768.51	Картометрический метод	0,25	-
4	444722.60	1285728.15	Картометрический метод	0,25	-
1	444744.87	1285741.91	Картометрический метод	0,25	-
3. Сведения о характерных точках части (частей) границы объекта					
Обозначение характерных точек границ	Координаты, м		Метод определения координат характерной точки	Средняя квадратическая погрешность положения характерной точки (Mt), м	Описание обозначения точки на местности (при наличии)
	X	Y			

1	2	3	4	5	6
-	-	-	-	-	-

Начальник управления  
государственной охраны  
объектов культурного наследия  
администрации Краснодарского края



Г.Г. Давыденко



УТВЕРЖДЕНЫ

приказом администрации  
Краснодарского края

от 28.05.2024 № 502-к/11

### РЕЖИМ

**использования территории объекта культурного наследия  
регионального значения «Цементный завод Общества  
Черноморского цементного производства («Пролетарий») – один  
из первых цементных заводов в России», 3 декабря 1882 г.,  
Краснодарский край, г. Новороссийск, ул. Сухумское Шоссе, 60**

Для территории объекта культурного наследия установлен режим использования земель историко-культурного назначения - «Реставрация и приспособление объекта культурного наследия».

На территории объекта культурного наследия **разрешается:**

сохранение объекта культурного наследия посредством проведения направленных на обеспечение его физической сохранности ремонтно-реставрационных работ, в том числе работ по консервации, ремонту, реставрации памятника, а также научно-исследовательских, изыскательских, проектных и производственных работ, научно-методического руководства, технического и авторского надзора на основании письменного разрешения и задания на проведение работ по сохранению объекта культурного наследия, и в соответствии с проектной документацией, согласованной региональным органом охраны объектов культурного наследия;

установка информационных надписей и обозначений об объекте культурного наследия;

деятельность, способствующая сохранению объекта культурного наследия и использованию его в целях туризма, науки, культуры, просвещения;

проведение изыскательских, проектных, земляных, строительных, мелиоративных, хозяйственных работ и иных работ на территории объекта культурного наследия, в том числе реконструкция и капитальный ремонт объектов инженерно-транспортных коммуникаций, сетей инженерно-технического обеспечения и других линейных объектов, выполняется при условии реализации согласованных проектов или обязательных разделов об обеспечении сохранности объекта культурного наследия;

проведение работ по благоустройству территории:

капитальный ремонт с сохранением объемно-пространственных, архитектурно-стилистических характеристик существующего ограждения;

восстановление традиционных элементов (калиток, ворот, козырьков, навесов, оград и т.д.) по архивным материалам или аналогам;

организация ночной подсветки объекта культурного наследия;

использование в покрытии пешеходных площадок, тротуаров материалов в серой цветовой гамме;

организация водоотведения;

озеленение: посадка высокоствольных лиственных пород (предпочтение отдавать деревьям с высокорасположенной кроной), разбивка газонов, цветников;

не противоречащее условиям зрительного восприятия объекта культурного наследия, размещение информационных конструкций, временных элементов информационно-декоративного оформления событийного характера, непосредственно связанных с исторической и современной функциями объекта культурного наследия (информационная табличка с площадью информационного поля не более 0,3 кв. м; вывеска высотой не более 0,6 м; средства ориентирующей информации высотой не более 2,0 м и площадью информационного поля не более 1,0 кв. м; мобильные информационные конструкции, отдельно стоящие элементы с площадью информационного поля до 2,5 кв. м);

проведение комплекса мероприятий по содержанию существующих зеленых насаждений и уходу за ними, в том числе:

санитарные рубки (рубки ухода) существующих угнетенных зеленых насаждений с последующей посадкой зеленых насаждений тех же пород;

кронирование с учетом благоприятного визуального восприятия объекта культурного наследия;

проведение мероприятий по обеспечению мер пожарной и экологической безопасности объекта культурного наследия;

работы по защите объекта культурного наследия от динамических воздействий;

капитальный ремонт и реконструкция существующих объектов инженерной инфраструктуры, прокладка новых инженерных коммуникаций (теплотрасса, газопровод, линия электропередач, водопровод, канализация) подземным способом.

**В рамках данного режима запрещается:**

снос объекта культурного наследия, хозяйственная и иная деятельность, ведущая к разрушению объекта культурного наследия;

нарушение сохранности предмета охраны объекта культурного наследия;

изменение градостроительных характеристик;

изменение объемно-пространственных характеристик;

изменение архитектурно-стилистических характеристик;

размещение на фасадах и крыше объекта культурного наследия телеантенн, тарелок спутниковой связи, кондиционеров, элементов освещения территории;

возведение объектов капитального строительства;

градостроительная, хозяйственная и иная деятельность, создающая угрозу повреждения, разрушения, уничтожения и изменение пространственных характеристик объекта культурного наследия;


применение технических средств, создающих динамическое, ударное или ударно-вибрационное воздействие на основания и конструкции объекта культурного наследия;

прокладка инженерных коммуникаций (теплотрасса, газопровод, водопровод, канализации) наземным и надземным способом, воздушных линий электропередач, кроме временных, необходимых для проведения работ по сохранению объекта культурного наследия;

размещение и складирование отходов производства и потребления;

распространение на территории объекта культурного наследия наружной рекламы, за исключением наружной рекламы, содержащей исключительно информацию о проведении на объектах культурного наследия, их территориях театрально-зрелищных, культурно-просветительных и зрелищно-развлекательных мероприятий.

Начальник управления  
государственной охраны  
объектов культурного наследия  
администрации Краснодарского края



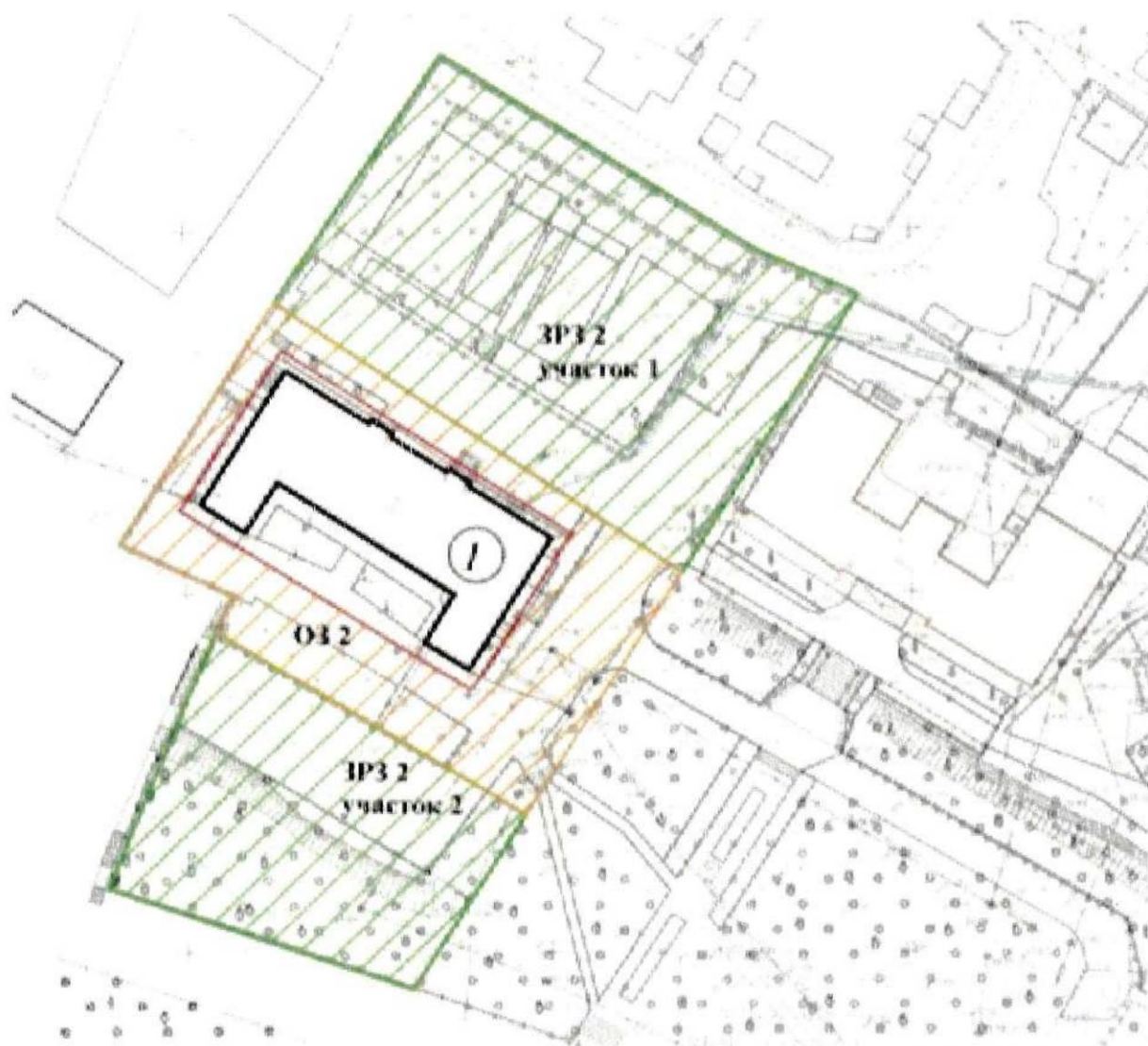
Г.Г. Давыденко

УТВЕРЖДЕНЫ  
приказом администрации  
Краснодарского края  
от 28.05.2024 № 502-кч





### ЗОНЫ

охраны объекта культурного наследия регионального значения «Цементный завод Общества Черноморского цементного производства («Пролетарий») – один из первых цементных заводов в России», 3 декабря 1882 г., Краснодарский край, г. Новороссийск, ул. Сухумское Шоссе, 60

#### Схема границ зон охраны объекта культурного наследия



## Условные обозначения:

-  объект культурного наследия
-  границы территории объекта культурного наследия
-  охранная зона объекта культурного наследия (ОЗ 2)
-  зона регулирования застройки и хозяйственной деятельности объекта культурного наследия (ЗРЗ 2)

## Экспликация:





1

объект культурного наследия «Цементный завод Общества Черноморского цементного производства («Пролетарий») – один из первых цементных заводов в России», 3 декабря 1882 г., Краснодарский край, г. Новороссийск, ул. Сухумское Шоссе, 60

## Карта (схема) границ охранной зоны (ОЗ 2) объекта культурного наследия



## Условные обозначения:

-  объект культурного наследия
-  границы территории объекта культурного наследия
-  охранная зона объекта культурного наследия (ОЗ 2)
-  точки координатной привязки

## Экспликация:

①

объект культурного наследия «Цементный завод Общества Черноморского цементного производства («Пролетарий») – один из первых цементных заводов в России», 3 декабря 1882 г., Краснодарский край, г. Новороссийск, ул. Сухумское Шоссе, 60

**Перечень координат характерных (поворотных) точек границ охранной зоны (ОЗ 2) объекта культурного наследия**





Сведения об объекте					
№ п/п	Характеристики объекта		Описание характеристик		
1	2		3		
1	Местоположение объекта		Краснодарский край, г. Новороссийск		
2	Площадь объекта ± величина погрешности определения площади ( $P \pm \Delta P$ )		-		
3	Иные характеристики объекта		-		
Сведения о местоположении границ объекта					
1. Система координат <u>МСК-23 Зона 1</u>					
2. Сведения о характерных точках границ объекта					
Обозначение характерных точек границ	Координаты, м		Метод определения координат характерной точки	Средняя квадратическая погрешность положения характерной точки (Mt), м	Описание обозначения точки на местности (при наличии)
	X	Y			
1	2	3	4	5	6
Внутренний контур					
1	444744.87	1285741.91	Картометрический метод	0,25	-
2	444720.09	1285782.02	Картометрический метод	0,25	-
3	444698.22	1285768.51	Картометрический метод	0,25	-
4	444722.60	1285728.15	Картометрический метод	0,25	-
1	444744.87	1285741.91	Картометрический метод	0,25	-

			ский метод		
Внешний контур					
5	444751.51	1285740.88	Картометрический метод	0,25	-
6	444714.94	1285797.21	Картометрический метод	0,25	-
7	444680.91	1285776.14	Картометрический метод	0,25	-
8	444705.92	1285733.29	Картометрический метод	0,25	-
9	444710.96	1285735.75	Картометрический метод	0,25	-
10	444717.83	1285719.95	Картометрический метод	0,25	-
5	444751.51	1285740.88	Картометрический метод	0,25	-
3. Сведения о характерных точках части (частей) границы объекта					
Обозначение характерных точек границ	Координаты, м		Метод определения координат характерной точки	Средняя квадратическая погрешность положения характерной точки (Mt), м	Описание обозначения точки на местности (при наличии)
	X	Y			
1	2	3	4	5	6
-	-	-	-	-	-


**Карта (схема) границ зоны регулирования застройки  
и хозяйственной деятельности объекта культурного наследия  
регионального значения (ЗРЗ 2)**



Условные обозначения:

-  объект культурного наследия
-  границы территории объекта культурного наследия
-  зона регулирования застройки и хозяйственной деятельности объекта культурного наследия (ЗРЗ 2)
-  точки координатной привязки

Экспликация:

-  объект культурного наследия «Цементный завод Общества Черноморского цементного производства («Пролетарий») – один из первых цементных заводов в России», 3 декабря 1882 г., Краснодарский край, г. Новороссийск, ул. Сухумское Шоссе, 60



**Перечень координат характерных (поворотных) точек границ зоны  
регулирования застройки и хозяйственной деятельности (ЗРЗ 2)  
объекта культурного наследия**

Сведения об объекте					
№ п/п	Характеристики объекта		Описание характеристик		
1	2		3		
1	Местоположение объекта		Краснодарский край, г. Новороссийск		
2	Площадь объекта ± величина погрешности определения площади ( $P \pm \Delta P$ )		-		
3	Иные характеристики объекта		-		
Сведения о местоположении границ объекта					
1. Система координат <u>МСК-23</u> Зона 1					
2. Сведения о характерных точках границ объекта					
Обозначение характерных точек границ	Координаты, м		Метод определения координат характерной точки	Средняя квадратическая погрешность положения характерной точки (Mt), м	Описание обозначения точки на местности (при наличии)
	X	Y			
1	2	3	4	5	6
Участок 1					
1	444785.91	1285763.55	Картометрический метод	0,25	-
2	444759.44	1285807.27	Картометрический метод	0,25	-
3	444753.66	1285821.13	Картометрический метод	0,25	-
4	444745.19	1285815.90	Картометрический метод	0,25	-
5	444722.94	1285802.15	Картометрический метод	0,25	-
6	444714.94	1285797.21	Картометрический метод	0,25	-
7	444751.51	1285740.88	Картометрический метод	0,25	-
1	444785.91	1285763.55	Картометриче	0,25	-

				ский метод		
Участок 2						
8	444705.92	1285733.29	Картометрический метод	0,25	-	
9	444680.91	1285776.14	Картометрический метод	0,25	-	
10	444656.36	1285760.95	Картометрический метод	0,25	-	
11	444669.86	1285718.84	Картометрический метод	0,25	-	
8	444705.92	1285733.29	Картометрический метод	0,25	-	
3. Сведения о характерных точках части (частей) границы объекта						
Обозначение характерных точек границ	Координаты, м		Метод определения координат характерной точки	Средняя квадратическая погрешность положения характерной точки (Mt), м	Описание обозначения точки на местности (при наличии)	
	X	Y				
1	2	3	4	5	6	
-	-	-	-	-	-	

Начальник управления  
государственной охраны  
объектов культурного наследия  
администрации Краснодарского края



Г.Г. Давыденко

УТВЕРЖДЕН

приказом администрации  
Краснодарского края

от 28.05.2024 № 502-кн

## РЕЖИМЫ

**использования земель и требования к градостроительным регламентам в границах территорий зон охраны объекта культурного наследия регионального значения «Цементный завод Общества Черноморского цементного производства («Пролетарий») – один из первых цементных заводов в России», 3 декабря 1882 г., Краснодарский край, г. Новороссийск, ул. Сухумское Шоссе, 60**

### **Особый режим использования земель и требования к градостроительным регламентам в границах охранной зоны объекта культурного наследия (ОЗ 2)**

1. Регламентный участок 1 (охранная зона объекта культурного наследия) - особый режим использования земель Р 2;
2. Особый режим использования земель - «Сохранение и восстановление исторической и природной среды объекта культурного наследия».

Настоящим режимом **разрешается**:

- 1) хозяйственная деятельность, направленная на сохранение, использование и популяризацию объекта культурного наследия;
- 2) регенерация (восстановление) исторической застройки на основе материалов историко-архивных изысканий, необходимых и достаточных для ее восстановления;
- 3) проведение работ по благоустройству территории:
  - а) озеленение – разбивка газонов и цветников, сохранение ценных пород деревьев и посадка новых при условии обеспечения визуального восприятия объекта культурного наследия регионального значения в его историко-градостроительной среде;
  - б) установка отдельно стоящего оборудования уличного освещения; организация ночной подсветки объекта культурного наследия на основании специальных проектов;
  - в) устройство пандусов и других приспособлений, обеспечивающих передвижение маломобильных групп населения;
  - г) установка антивандалного уличного оборудования (скамьи, урны);
  - д) организация системы пешеходных дорожек и площадок отдыха;
  - е) использование в покрытии пешеходных зон натуральных материалов (камень, гранит, гравийная смесь) или имитирующих их (тротуарная плитка) с

организацией водоотведения;

4) установка следующих средств информации малого формата:

а) размещение временных элементов информационно-декоративного оформления событийного характера (мобильные информационные конструкции), включая праздничное оформление;

б) объектов системы городской ориентирующей информации;

5) проведение мероприятий, направленных на обеспечение пожарной безопасности объекта культурного наследия регионального значения;

6) осуществление изыскательских, земляных, строительных работ и иной хозяйственной деятельности на основании разделов по обеспечению сохранности объекта культурного наследия;

7) организация парковок на специально отведенных площадках;

8) осуществление хозяйственной деятельности на основании разделов по обеспечению сохранности объекта культурного наследия.

**Настоящим режимом запрещается:**

1) строительство объектов капитального строительства, за исключением применения специальных мер, направленных на сохранение и восстановление (регенерацию) историко-градостроительной и (или) природной среды объекта культурного наследия (восстановление, воссоздание, восполнение частично или полностью утраченных элементов и (или) характеристик историко-градостроительной и (или) природной среды);

2) строительство инженерных сетей (теплотрасс, газопровода, электрокабеля и др.) наземным, надземным и совмещенным способами;

3) использование строительных технологий, создающих динамические нагрузки и оказывающих негативное воздействие на объект культурного наследия регионального значения;

4) фрагментарная отделка фасадов, установка кондиционеров и иного технического оборудования на фасадах, формирующих территории общего пользования;

5) вырубка деревьев, за исключением санитарных рубок;

6) размещение всех видов рекламных конструкций;

7) возведение глухих ограждений;

8) размещение огнеопасных материалов, замусоривание территории;

9) устройство необорудованных мест для мусора, свалок снега;

10) проведение земляных и строительных работ без предварительного согласования с региональным органом охраны объектов культурного наследия.

3. Адрес участка: Краснодарский край, г. Новороссийск, ул. Сухумское Шоссе, 60 (лит. Д).

4. Капитальные строения: не имеются.

5. Зоны возможного размещения объектов капитального строительства в границах: имеются.

6. Элемент планировочной структуры: участок ОЗ 2.

**Режим использования земель и требования  
к градостроительным регламентам в границах зоны регулирования  
застройки и хозяйственной деятельности объекта культурного наследия  
(ЗРЗ 2)**

1. Регламентный участок 2 (зона регулирования застройки и хозяйственной деятельности) — особый режим использования земель Р 3;

2. Особый режим использования земель — «Ограниченное преобразование».

Режимы использования земель и земельных участков в границах территории разработаны в соответствии со ст. 10 «Положения о зонах охраны объектов культурного наследия», утвержденного постановлением Правительства Российской Федерации от 12 сентября 2015 г. № 972:

настоящим режимом **разрешается**:

1) сохранение существующих градостроительных (планировочных, типологических) характеристик историко-градостроительной среды;

2) проведение работ по благоустройству:

а) озеленение — разбивка газонов и цветников, посадка деревьев и кустарников при условии обеспечения визуального восприятия объекта культурного наследия регионального значения;

б) установка оборудования уличного освещения, антивандального оборудования (скамьи, урны);

в) устройство пандусов и других приспособлений, обеспечивающих передвижение маломобильных групп населения;

г) установка произведений монументально-декоративного искусства: мемориальных знаков, скульптуры, иных малых архитектурно-художественных форм, соответствующих архитектурно-планировочному решению территории;

3) строительство объектов капитального строительства и их частей в соответствии со следующими требованиями:

а) высотные параметры разрешенного строительства и реконструкции объектов капитального строительства (измеряется от нижней отметки уровня земли до конька крыши при скатном ее решении с углом наклона в пределах 20-40 градусов или до верхней отметки парапета при плоском решении крыши) не более 15,0 м от существующего уровня земли;

б) применение в отделке фасадов оштукатуривания с последующей покраской с применением не ярких (пастельных) оттенков;

в) снос (демонтаж) объектов капитального строительства и некапитальных строений, сооружений, не представляющих историко-архитектурной ценности;

г) регенерация (восстановление) исторической застройки на основании архивных материалов, достаточных для их восстановления;

д) организация входных групп осуществляется в соответствии с единым архитектурным решением фасада (фасадов);

4) капитальный ремонт и реконструкция объектов инженерной инфраструктуры, строительство инженерных коммуникаций на территориях

общего пользования подземным способом; на участках со сложными геологическими условиями (наличие твердых скальных пород) допускается прокладка инженерных сетей наземным и надземным способом при обосновании трассировки, с учетом условий наименьшего оказания ими воздействия на визуальное восприятие объекта культурного наследия. В таком случае предусматривается адаптация инженерных сетей к природной и градостроительной среде путем устройства маскирующего озеленения, декоративных элементов (шпалер, пергол, берсо и т.п.) и иных архитектурных решений;

5) размещение автопарковок, согласно местным нормативам;

6) размещение временных элементов информационно-декоративного оформления событийного характера (мобильные информационные конструкции), включая праздничное оформление не нарушающих благоприятное зрительное восприятие объекта культурного наследия;

7) размещение объектов системы городской ориентирующей информации.

**Настоящим режимом запрещается:**

1) строительство (прокладка) инженерных сетей (теплотрасс, газопровода, электрокабеля и др.) на территориях общего пользования наземным, надземным и совмещенным способами; на участках со сложными геологическими условиями (наличие твердых скальных пород) допускается прокладка инженерных сетей наземным и надземным способом при обосновании трассировки, с учетом условий наименьшего оказания ими воздействия на визуальное восприятие объекта культурного наследия. В таком случае предусматривается адаптация инженерных сетей к природной и градостроительной среде путем устройства маскирующего озеленения, декоративных элементов (шпалер, пергол, берсо и т.п.) и иных архитектурных решений;

2) использование строительных технологий, создающих динамические нагрузки и оказывающих негативное воздействие на объект культурного наследия и окружающую застройку, замусоривание территории;

3) хранение огнеопасных материалов;

4) размещение всех видов рекламных конструкций;

5) применение фрагментарной отделки фасадов, формирующих территорию общего пользования;

6) вырубка деревьев, за исключением санитарных рубок.

3. Адрес участка: Краснодарский край, г. Новороссийск, ул. Сухумское Шоссе, 60.

4. Капитальные строения: не имеются.

5. Зоны возможного размещения объектов капитального строительства в границах: в границах регламентных участков.

6. Элемент планировочной структуры: участок ЗРЗ 2.

**Схема режимов использования земель и требований к градостроительным регламентам в границах зон охраны объекта культурного наследия**



**Условные обозначения:**

- объект культурного наследия
- границы территории объекта культурного наследия
- P2 режимы использования территории
- границы регламентных участков

**Экспликация:**

- 1 объект культурного наследия «Цементный завод Общества Черноморского цементного производства («Пролетарий») – один из первых цементных заводов в России», 3 декабря 1882 г., Краснодарский край, г. Новороссийск, ул. Сухумское Шоссе, 60

Начальник управления  
государственной охраны  
объектов культурного наследия  
администрации Краснодарского края

Г.Г. Давыденко