



АДМИНИСТРАЦИЯ КРАСНОДАРСКОГО КРАЯ
ПРИКАЗ

от 27.05.2024

г. Краснодар

№ 497-кн

**Об утверждении границ и режима использования территории
объекта культурного наследия федерального значения
«Курганная группа «Чекупс–18» (6 насыпей)», Краснодарский край,
Крымский район, ст–ца Варениковская, 7 км к западу от станицы**

В соответствии со статьями 3.1, 5.1, 9.1, 33 Федерального закона от 25 июня 2002 г. № 73-ФЗ «Об объектах культурного наследия (памятниках истории и культуры) народов Российской Федерации», статьей 3 Закона Краснодарского края от 23 июля 2015 г. № 3223-КЗ «Об объектах культурного наследия (памятниках истории и культуры) народов Российской Федерации, расположенных на территории Краснодарского края», приказом Министерства культуры Российской Федерации от 4 июня 2015 г. № 1745 «Об утверждении требований к составлению проектов границ территорий объектов культурного наследия», пунктом 2.3 Положения об управлении государственной охраны объектов культурного наследия администрации Краснодарского края, утвержденного постановлением главы администрации (губернатора) Краснодарского края от 8 декабря 2016 г. № 1000 «Об управлении государственной охраны объектов культурного наследия администрации Краснодарского края», п р и к а з ы в а ю:

1. Утвердить:

- 1) границы территории объекта культурного наследия федерального значения «Курганная группа «Чекупс–18» (6 насыпей)», Краснодарский край, Крымский район, ст–ца Варениковская, 7 км к западу от станицы, согласно приложению 1 к настоящему приказу;
- 2) режим использования территории объекта культурного наследия федерального значения «Курганная группа «Чекупс–18» (6 насыпей)», Краснодарский край, Крымский район, ст–ца Варениковская, 7 км к западу от станицы, согласно приложению 2 к настоящему приказу.

2. Отделу государственного учета объектов культурного наследия управления государственной охраны объектов культурного наследия

администрации Краснодарского края (Гончаров А.В.) обеспечить:

1) размещение (опубликование) настоящего приказа на сайте в информационно-телекоммуникационной сети «Интернет» <http://admkrain.krasnodar.ru> и на «Официальном интернет-портале правовой информации» (www.pravo.gov.ru);

2) направление в семидневный срок со дня принятия настоящего приказа его копии в Управление Министерства юстиции Российской Федерации по Краснодарскому краю;


3) направление в срок не более чем пять рабочих дней со дня принятия настоящего приказа его копии в филиал ППК «Роскадастр» по Краснодарскому краю;

4) направление в семидневный срок со дня принятия настоящего приказа его копии в администрацию муниципального образования Крымский район.

3. Контроль за выполнением настоящего приказа оставляю за собой.

4. Приказ вступает в силу на следующий день после его официального опубликования.

Начальник управления
государственной охраны
объектов культурного наследия
администрации Краснодарского края



Г.Г. Давыденко

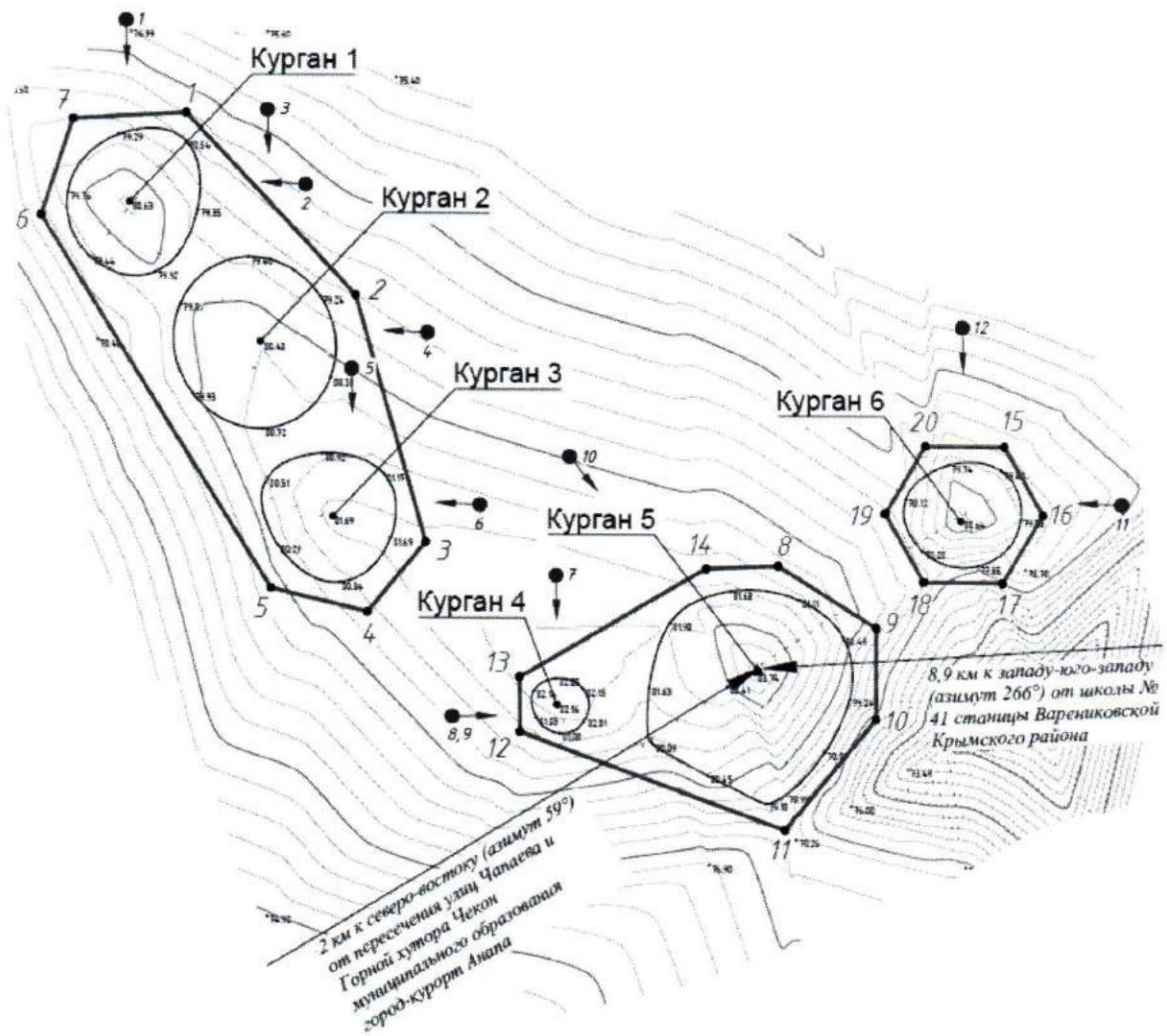
Приложение 1

УТВЕРЖДЕНЫ
приказом администрации
Краснодарского края
от 27.05.2024 № 497-кн

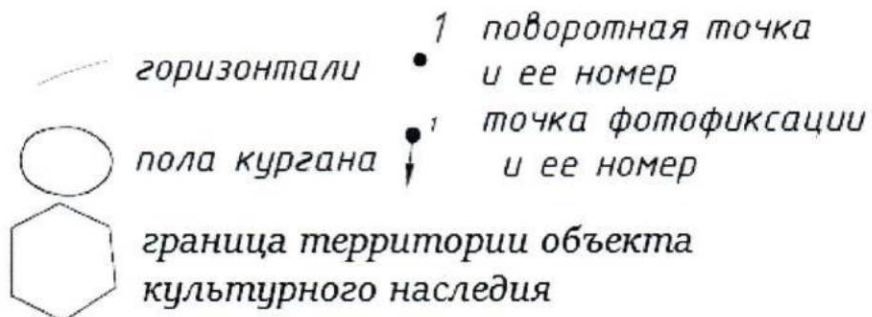
ГРАНИЦЫ

**территории объекта культурного наследия федерального значения
«Курганная группа «Чекупс-18» (6 насыпей)», Краснодарский край,
Крымский район, ст-ца Варениковская, 7 км к западу от станицы**

Карта (схема) границ территории объекта культурного наследия



УСЛОВНЫЕ ОБОЗНАЧЕНИЯ



Перечень координат характерных (поворотных) точек границ территории объекта культурного наследия

№	Координаты характерных точек во Всемирной геодезической системе координат (WGS-84)		Координаты характерных точек в местной системе координат (МСК-23)	
	СШ	ВД	X	Y
Курган 1,2,3				
1	45.115106494	37.525792089	486882.80	1264109.63
2	45.114619260	37.526447406	486828.36	1264160.89
3	45.113955947	37.526724527	486754.52	1264182.28
4	45.113765202	37.526503659	486733.42	1264164.78
5	45.113826163	37.526132607	486740.36	1264135.62
6	45.114824266	37.525242174	486851.68	1264066.18
7	45.115087035	37.525360163	486880.83	1264075.63
1	45.115106494	37.525792089	486882.80	1264109.63
Курган 4,5				
8	45.113898906	37.528077877	486747.58	1264288.74
9	45.113733860	37.528456490	486729.07	1264318.43

10	45.113487228	37.528458450	486701.66	1264318.43
11	45.113184956	37.528113547	486668.22	1264291.10
12	45.113445516	37.527093062	486697.63	1264210.96
13	45.113594691	37.527089586	486714.21	1264210.78
14	45.113889707	37.527802059	486746.68	1264267.03
8	45.113898906	37.528077877	486747.58	1264288.74
Курган 6				
15	45.114226992	37.528939416	486783.66	1264356.74
16	45.114041686	37.529089191	486763.00	1264368.41
17	45.113857161	37.528937524	486742.56	1264356.36
18	45.113857939	37.528635957	486742.78	1264332.63
19	45.114043244	37.528486182	486763.44	1264320.96
20	45.114227770	37.528637847	486783.88	1264333.01
15	45.114226992	37.528939416	486783.66	1264356.74

Начальник управления
государственной охраны
объектов культурного наследия
администрации Краснодарского края



Г.Г. Давыденко

Приложение 2

УТВЕРЖДЕН
приказом администрации
Краснодарского края
от 27.05.2024 № 497-кк

РЕЖИМ

использования территории объекта культурного наследия федерального значения «Курганная группа «Чекупс-18» (6 насыпей)», Краснодарский край, Крымский район, ст-ца Варениковская, 7 км к западу от станицы

На территории объекта культурного наследия запрещается строительство объектов капитального строительства и увеличение объемно-пространственных характеристик существующих на территории объекта культурного наследия объектов капитального строительства, проведение земляных, строительных, мелиоративных и иных работ, за исключением работ по сохранению объекта культурного наследия или его отдельных элементов, сохранению историко-градостроительной или природной среды объекта культурного наследия.

На территории объекта культурного наследия разрешается ведение хозяйственной деятельности, не противоречащей требованиям обеспечения сохранности объекта культурного наследия и позволяющей обеспечить функционирование объекта культурного наследия в современных условиях.

Особый режим использования земельного участка, в границах которого располагается объект культурного наследия, предусматривает возможность проведения археологических полевых работ в порядке, установленном Федеральным законом от 25 июня 2002 г. № 73-ФЗ «Об объектах культурного наследия (памятниках истории и культуры) народов Российской Федерации», земляных, строительных, мелиоративных, хозяйственных работ, работ по использованию лесов и иных работ при условии обеспечения сохранности объекта культурного наследия, а также обеспечения доступа граждан к указанному объекту.

Границы территории объекта культурного наследия могут быть откорректированы по результатам археологических полевых работ.

Начальник управления
государственной охраны
объектов культурного наследия
администрации Краснодарского края

Г.Г. Давыденко