



АДМИНИСТРАЦИЯ КРАСНОДАРСКОГО КРАЯ
ПРИКАЗ

от 27.05.2024

г. Краснодар

№ 493-кн

**Об утверждении границ и режима использования территории
объекта культурного наследия федерального значения
«Курганная группа «Чекупс-20» (3 насыпи)»,
Краснодарский край, Крымский район, ст-ца Варениковская, 5,7 км к
западо-юго-западу от станицы**

В соответствии со статьями 3.1, 5.1, 9.1, 33 Федерального закона от 25 июня 2002 г. № 73-ФЗ «Об объектах культурного наследия (памятниках истории и культуры) народов Российской Федерации», статьей 3 Закона Краснодарского края от 23 июля 2015 г. № 3223-КЗ «Об объектах культурного наследия (памятниках истории и культуры) народов Российской Федерации, расположенных на территории Краснодарского края», приказом Министерства культуры Российской Федерации от 4 июня 2015 г. № 1745 «Об утверждении требований к составлению проектов границ территорий объектов культурного наследия», пунктом 2.3 Положения об управлении государственной охраны объектов культурного наследия администрации Краснодарского края, утвержденного постановлением главы администрации (губернатора) Краснодарского края от 8 декабря 2016 г. № 1000 «Об управлении государственной охраны объектов культурного наследия администрации Краснодарского края», п р и к а з ы в а ю:

1. Утвердить:

1) границы территории объекта культурного наследия федерального значения «Курганная группа «Чекупс-20» (3 насыпи)», Краснодарский край, Крымский район, ст-ца Варениковская, 5,7 км к западо-юго-западу от станицы, согласно приложению 1 к настоящему приказу;

2) режим использования территории объекта культурного наследия федерального значения «Курганная группа «Чекупс-20» (3 насыпи)», Краснодарский край, Крымский район, ст-ца Варениковская, 5,7 км к западо-юго-западу от станицы, согласно приложению 2 к настоящему приказу.

2. Отделу государственного учета объектов культурного наследия

управления государственной охраны объектов культурного наследия администрации Краснодарского края (Гончаров А.В.) обеспечить:

1) размещение (опубликование) настоящего приказа на сайте в информационно-телекоммуникационной сети «Интернет» <http://admkrain.krasnodar.ru> и на «Официальном интернет-портале правовой информации» (www.pravo.gov.ru);

2) направление в семидневный срок со дня принятия настоящего приказа его копии в Управление Министерства юстиции Российской Федерации по Краснодарскому краю;

3) направление в срок не более чем пять рабочих дней со дня принятия настоящего приказа его копии в филиал ППК «Роскадастр» по Краснодарскому краю;

4) направление в семидневный срок со дня принятия настоящего приказа его копии в администрацию муниципального образования Крымский район.

3. Контроль за выполнением настоящего приказа оставляю за собой.

4. Приказ вступает в силу на следующий день после его официального опубликования.

Начальник управления
государственной охраны
объектов культурного наследия
администрации Краснодарского края

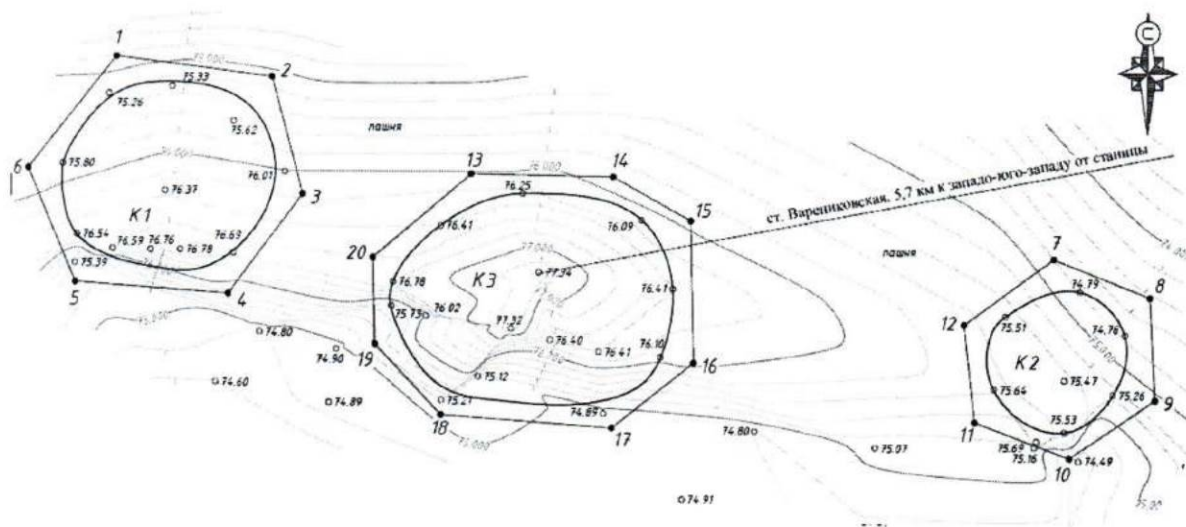
Г.Г. Давыденко








УТВЕРЖДЕНЫ
приказом администрации
Краснодарского края
от 29.05.2024 № 493-КН

ГРАНИЦЫ
территории объекта культурного наследия федерального значения
«Курганная группа «Чекупс–20» (3 насыпи),
Краснодарский край, Крымский район, ст-ца Варениковская, 5,7 км к
западо-юго-западу от станицы

Карта (схема) границ территории объекта культурного наследия



УСЛОВНЫЕ ОБОЗНАЧЕНИЯ

-  горизонтали
-  пола кургана
-  граница территории объекта культурного наследия
-  1 поворотная точка и ее номер
-  1 точка фотофиксации и ее номер

Перечень координат характерных (поворотных) точек границ территории
объекта культурного наследия


№	Координаты характерных точек во Всемирной геодезической системе координат (WGS-84)		Координаты характерных точек в местной системе координат (МСК- 23)	
	СШ	ВД	X	Y
Курган 1				
1	45°6'35.77"	37°32'17.55"	486302.68	1265083.50
2	45°6'35.66"	37°32'18.82"	486299.08	1265111.26
3	45°6'34.99"	37°32'19.08"	486278.34	1265116.77
4	45°6'34.41"	37°32'18.47"	486260.69	1265103.46
5	45°6'34.47"	37°32'17.23"	486262.70	1265076.16
6	45°6'35.12"	37°32'16.84"	486282.88	1265067.78
1	45°6'35.77"	37°32'17.55"	486302.68	1265083.50
Курган 2				
7	45°6'34.64"	37°32'25.21"	486266.78	1265250.63
8	45°6'34.42"	37°32'25.99"	486260.09	1265267.75
9	45°6'33.84"	37°32'26.04"	486242.22	1265268.64
10	45°6'33.51"	37°32'25.34"	486231.92	1265253.38

11	45°6'33.71"	37°32'24.57"	486238.32	1265236.55
12	45°6'34.26"	37°32'24.48"	486255.31	1265234.69
7	45°6'34.64"	37°32'25.21"	486266.78	1265250.63
Курган 3				
13	45°6'35.11"	37°32'20.45"	486281.89	1265146.84
14	45°6'35.09"	37°32'21.61"	486281.37	1265172.17
15	45°6'34.84"	37°32'22.25"	486273.57	1265186.03
16	45°6'34.04"	37°32'22.28"	486248.69	1265186.49
17	45°6'33.66"	37°32'21.61"	486237.23	1265171.90
18	45°6'33.73"	37°32'20.22"	486239.52	1265141.40
19	45°6'34.13"	37°32'19.67"	486251.97	1265129.64
20	45°6'34.62"	37°32'19.65"	486267.07	1265129.28
13	45°6'35.11"	37°32'20.45"	486281.89	1265146.84

Начальник управления
государственной охраны
объектов культурного наследия
администрации Краснодарского края



Г.Г. Давыденко



Приложение 2

УТВЕРЖДЕН

приказом администрации
Краснодарского края

от 29.05.2024 № 493-КН

РЕЖИМ

использования территории объекта культурного наследия федерального значения «Курганная группа «Чекупс-20» (3 насыпи)», Краснодарский край, Крымский район, ст-ца Варениковская, 5,7 км к западо-юго-западу от станицы


На территории объекта культурного наследия запрещается строительство объектов капитального строительства и увеличение объемно-пространственных характеристик существующих на территории объекта культурного наследия объектов капитального строительства, проведение земляных, строительных, мелиоративных и иных работ, за исключением работ по сохранению объекта культурного наследия или его отдельных элементов, сохранению историко-градостроительной или природной среды объекта культурного наследия.

На территории объекта культурного наследия разрешается ведение хозяйственной деятельности, не противоречащей требованиям обеспечения сохранности объекта культурного наследия и позволяющей обеспечить функционирование объекта культурного наследия в современных условиях.

Особый режим использования земельного участка, в границах которого располагается объект культурного наследия, предусматривает возможность проведения археологических полевых работ в порядке, установленном Федеральным законом от 25 июня 2002 г. № 73-ФЗ «Об объектах культурного наследия (памятниках истории и культуры) народов Российской Федерации», земляных, строительных, мелиоративных, хозяйственных работ, работ по использованию лесов и иных работ при условии обеспечения сохранности объекта культурного наследия, а также обеспечения доступа граждан к указанному объекту.

Границы территории объекта культурного наследия могут быть откорректированы по результатам археологических полевых работ.

Начальник управления
государственной охраны
объектов культурного наследия
администрации Краснодарского края


Г.Г. Давыденко
Уполномоченный на подписание приказов
Администрации Краснодарского края
г. Краснодар