



**АДМИНИСТРАЦИЯ КРАСНОДАРСКОГО КРАЯ**  
**ПРИКАЗ**

от 24.05.2024

г. Краснодар

№ 479-кн

**Об утверждении границ и режима использования территории  
объекта культурного наследия федерального значения  
«Курган «Чекупс-б», Краснодарский край, Крымский район,  
ст-ца Варениковская, 2,45 км к западо-юго-западу от станицы**

В соответствии со статьями 3.1, 5.1, 9.1, 33 Федерального закона от 25 июня 2002 г. № 73-ФЗ «Об объектах культурного наследия (памятниках истории и культуры) народов Российской Федерации», статьей 3 Закона Краснодарского края от 23 июля 2015 г. № 3223-КЗ «Об объектах культурного наследия (памятниках истории и культуры) народов Российской Федерации, расположенных на территории Краснодарского края», приказом Министерства культуры Российской Федерации от 4 июня 2015 г. № 1745 «Об утверждении требований к составлению проектов границ территорий объектов культурного наследия», пунктом 2.3 Положения об управлении государственной охраны объектов культурного наследия администрации Краснодарского края, утвержденного постановлением главы администрации (губернатора) Краснодарского края от 8 декабря 2016 г. № 1000 «Об управлении государственной охраны объектов культурного наследия администрации Краснодарского края», п р и к а з ы в а ю:

1. Утвердить:

1) границы территории объекта культурного наследия федерального значения «Курган «Чекупс-б», Краснодарский край, Крымский район, ст-ца Варениковская, 2,45 км к западо-юго-западу от станицы, согласно приложению 1 к настоящему приказу;

2) режим использования территории объекта культурного наследия федерального значения «Курган «Чекупс-б», Краснодарский край, Крымский район, ст-ца Варениковская, 2,45 км к западо-юго-западу от станицы, согласно приложению 2 к настоящему приказу.

2. Отделу государственного учета объектов культурного наследия управления государственной охраны объектов культурного наследия

администрации Краснодарского края (Гончаров А.В.) обеспечить:

1) размещение (опубликование) настоящего приказа на сайте в информационно-телекоммуникационной сети «Интернет» <http://admkrain.krasnodar.ru> и на «Официальном интернет-портале правовой информации» ([www.pravo.gov.ru](http://www.pravo.gov.ru));

2) направление в семидневный срок со дня принятия настоящего приказа его копии в Управление Министерства юстиции Российской Федерации по Краснодарскому краю;

3) направление в срок не более чем пять рабочих дней со дня принятия настоящего приказа его копии в филиал ППК «Роскадастр» по Краснодарскому краю;

4) направление в семидневный срок со дня принятия настоящего приказа его копии в администрацию муниципального образования Крымский район.

3. Контроль за выполнением настоящего приказа оставляю за собой.

4. Приказ вступает в силу на следующий день после его официального опубликования.

Начальник управления  
государственной охраны  
объектов культурного наследия  
администрации Краснодарского края



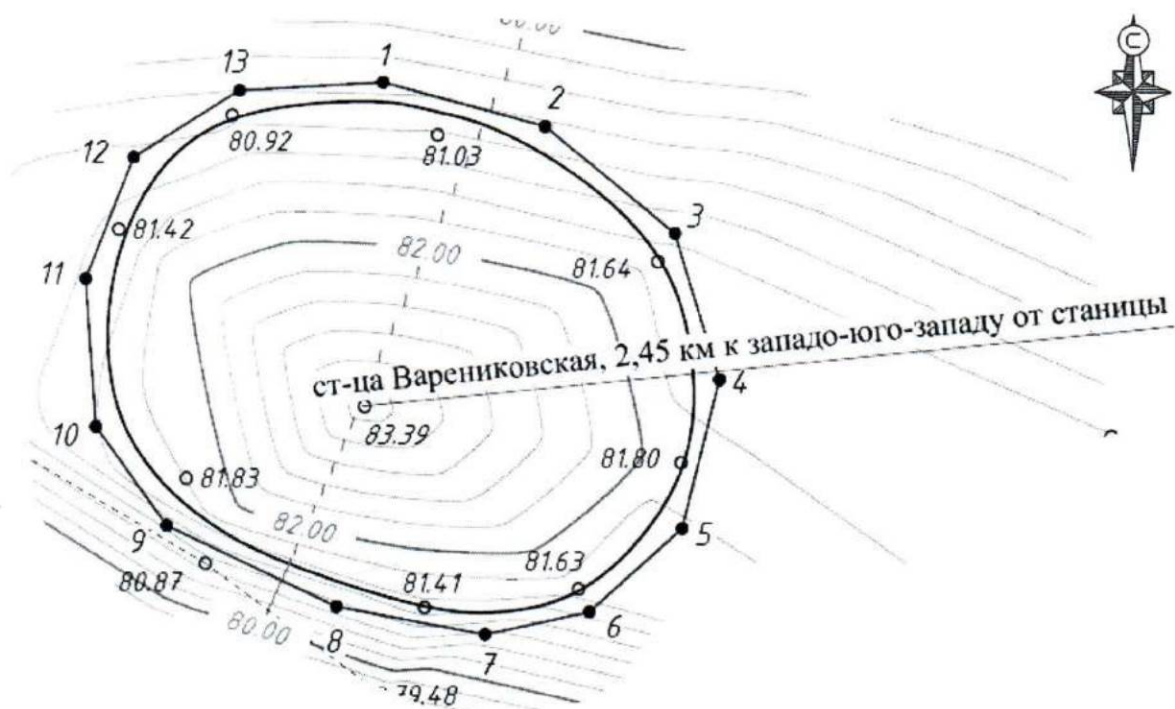
Г.Г. Давыденко

Приложение 1






УТВЕРЖДЕНЫ  
приказом администрации  
Краснодарского края  
от 24.05.2024 № 479-кн

**ГРАНИЦЫ**  
территории объекта культурного наследия федерального значения  
«Курган «Чекупс-6», Краснодарский край, Крымский район,  
ст-ца Варениковская, 2,45 км к западо-юго-западу от станицы

Карта (схема) границ территории объекта культурного наследия



*УСЛОВНЫЕ ОБОЗНАЧЕНИЯ*

- |   |  |   |                                  |
|---|--|---|----------------------------------|
|  | горизонтали  |  | поворотная точка<br>и ее номер   |
|  | пола кургана                                       |  | точка фотофиксации<br>и ее номер |
|  | граница территории объекта<br>культурного наследия |   |                                  |

Перечень координат характерных (поворотных) точек границ территории  
объекта культурного наследия

№	Координаты характерных точек во Всемирной геодезической системе координат (WGS-84)		Координаты характерных точек в местной системе координат (МСК- 23)	
	СШ	ВД	X	Y
1	45°6'51.50"	37°34'41.39"	486771.83	1268230.34
2	45°6'51.38"	37°34'42.03"	486768.07	1268244.21
3	45°6'51.09"	37°34'42.54"	486759.07	1268255.31
4	45°6'50.69"	37°34'42.72"	486746.77	1268259.15
5	45°6'50.29"	37°34'42.58"	486734.15	1268255.97
6	45°6'50.05"	37°34'42.22"	486727.02	1268248.06
7	45°6'49.99"	37°34'41.81"	486725.04	1268239.16
8	45°6'50.06"	37°34'41.23"	486727.38	1268226.44
9	45°6'50.28"	37°34'40.56"	486734.21	1268211.90
10	45°6'50.55"	37°34'40.28"	486742.58	1268205.83
11	45°6'50.96"	37°34'40.24"	486755.14	1268204.95
12	45°6'51.29"	37°34'40.42"	486765.38	1268209.03
13	45°6'51.48"	37°34'40.83"	486771.11	1268218.07
1	45°6'51.50"	37°34'41.39"	486771.83	1268230.34

Начальник управления  
государственной охраны  
объектов культурного наследия  
администрации Краснодарского края

Г.Г. Давыденко

Приложение 2

УТВЕРЖДЕН

приказом администрации  
Краснодарского края

от 24.05.2024 № 479-кк

### РЕЖИМ

**использования территории объекта культурного наследия федерального значения «Курган «Чекупс-6», Краснодарский край, Крымский район, ст-ца Варениковская, 2,45 км к западо-юго-западу от станицы**

На территории объекта культурного наследия запрещается строительство объектов капитального строительства и увеличение объемно-пространственных характеристик существующих на территории объекта культурного наследия объектов капитального строительства, проведение земляных, строительных, мелиоративных и иных работ, за исключением работ по сохранению объекта культурного наследия или его отдельных элементов, сохранению историко-градостроительной или природной среды объекта культурного наследия.

На территории объекта культурного наследия разрешается ведение хозяйственной деятельности, не противоречащей требованиям обеспечения сохранности объекта культурного наследия и позволяющей обеспечить функционирование объекта культурного наследия в современных условиях.

Особый режим использования земельного участка, в границах которого располагается объект культурного наследия, предусматривает возможность проведения археологических полевых работ в порядке, установленном Федеральным законом от 25 июня 2002 г. № 73-ФЗ «Об объектах культурного наследия (памятниках истории и культуры) народов Российской Федерации», земляных, строительных, мелиоративных, хозяйственных работ, работ по использованию лесов и иных работ при условии обеспечения сохранности объекта культурного наследия, а также обеспечения доступа граждан к указанному объекту.

Границы территории объекта культурного наследия могут быть откорректированы по результатам археологических полевых работ.

Начальник управления  
государственной охраны  
объектов культурного наследия  
администрации Краснодарского края



Г.Г. Давыденко