



АДМИНИСТРАЦИЯ КРАСНОДАРСКОГО КРАЯ
ПРИКАЗ

от 24.05.2024

г. Краснодар

№ 478-КН

**Об утверждении границ и режима использования территории
объекта культурного наследия федерального значения
«Курганная группа «Чекупс-5» (3 насыпи)»,
Краснодарский край, Крымский район, ст-ца Варениковская, 1,5 км
к юго-западу от станицы**

В соответствии со статьями 3.1, 5.1, 9.1, 33 Федерального закона от 25 июня 2002 г. № 73-ФЗ «Об объектах культурного наследия (памятниках истории и культуры) народов Российской Федерации», статьей 3 Закона Краснодарского края от 23 июля 2015 г. № 3223-КЗ «Об объектах культурного наследия (памятниках истории и культуры) народов Российской Федерации, расположенных на территории Краснодарского края», приказом Министерства культуры Российской Федерации от 4 июня 2015 г. № 1745 «Об утверждении требований к составлению проектов границ территорий объектов культурного наследия», пунктом 2.3 Положения об управлении государственной охраны объектов культурного наследия администрации Краснодарского края, утвержденного постановлением главы администрации (губернатора) Краснодарского края от 8 декабря 2016 г. № 1000 «Об управлении государственной охраны объектов культурного наследия администрации Краснодарского края», п р и к а з ы в а ю:

1. Утвердить:

1) границы территории объекта культурного наследия федерального значения «Курганная группа «Чекупс-5» (3 насыпи)», Краснодарский край, Крымский район, ст-ца Варениковская, 1,5 км к юго-западу от станицы, согласно приложению 1 к настоящему приказу;

2) режим использования территории объекта культурного наследия федерального значения «Курганная группа «Чекупс-5» (3 насыпи)», Краснодарский край, Крымский район, ст-ца Варениковская, 1,5 км к юго-западу от станицы, согласно приложению 2 к настоящему приказу.

2. Отделу государственного учета объектов культурного наследия

управления государственной охраны объектов культурного наследия администрации Краснодарского края (Гончаров А.В.) обеспечить:

1) размещение (опубликование) настоящего приказа на сайте в информационно-телекоммуникационной сети «Интернет» <http://admkrain.krasnodar.ru> и на «Официальном интернет-портале правовой информации» (www.pravo.gov.ru);

2) направление в семидневный срок со дня принятия настоящего приказа его копии в Управление Министерства юстиции Российской Федерации по Краснодарскому краю;

3) направление в срок не более чем пять рабочих дней со дня принятия настоящего приказа его копии в филиал ППК «Роскадастр» по Краснодарскому краю;

4) направление в семидневный срок со дня принятия настоящего приказа его копии в администрацию муниципального образования Крымский район.

3. Контроль за выполнением настоящего приказа оставляю за собой.

4. Приказ вступает в силу на следующий день после его официального опубликования.

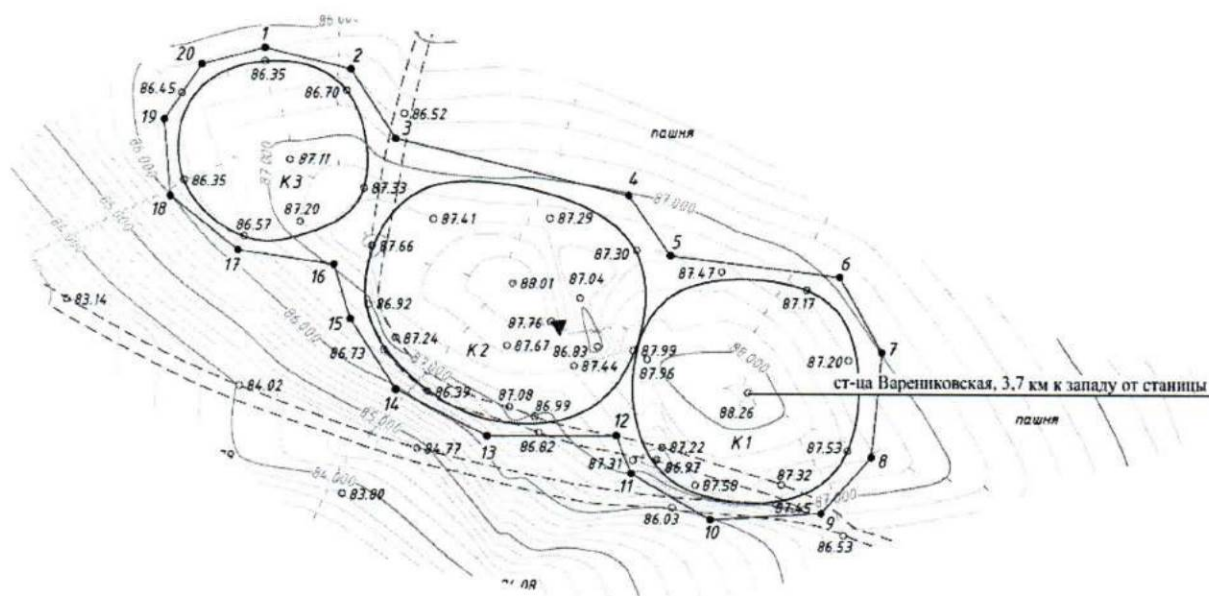
Начальник управления
государственной охраны
объектов культурного наследия
администрации Краснодарского края

Г.Г. Давыденко







УТВЕРЖДЕНЫ
приказом администрации
Краснодарского края
от 24.05.2024 № 478-кн

ГРАНИЦЫ
территории объекта культурного наследия федерального значения
«Курганная группа «Чекупс-5» (3 насыпи)», Краснодарский край,
Крымский район, ст-ца Варениковская, 1,5 км к
юго-западу от станции

Карта (схема) границ территории объекта культурного наследия



УСЛОВНЫЕ ОБОЗНАЧЕНИЯ

-  горизонтали
-  пола кургана
-  граница территории объекта культурного наследия
-  поворотная точка и ее номер
-  грунтовая дорога
-  триангуляционный знак

Перечень координат характерных (поворотных) точек границ территории
объекта культурного наследия

№	Координаты характерных точек во Всемирной геодезической системе координат (WGS-84)		Координаты характерных точек в местной системе координат (МСК-23)	
	СШ	ВД	X	Y
1	45°6'47.76"	37°34'49.08"	486655.37	1268397.75
2	45°6'47.65"	37°34'49.69"	486652.12	1268411.03
3	45°6'47.31"	37°34'50.00"	486641.55	1268417.96
4	45°6'47.04"	37°34'51.66"	486632.90	1268454.06
5	45°6'46.74"	37°34'51.96"	486623.72	1268460.52
6	45°6'46.64"	37°34'53.15"	486620.45	1268486.65
7	45°6'46.26"	37°34'53.45"	486608.85	1268493.15
8	45°6'45.75"	37°34'53.39"	486593.07	1268491.57
9	45°6'45.47"	37°34'53.03"	486584.35	1268483.86
10	45°6'45.43"	37°34'52.25"	486583.32	1268466.78
11	45°6'45.66"	37°34'51.69"	486590.47	1268454.52
12	45°6'45.85"	37°34'51.58"	486596.22	1268452.20
13	45°6'45.84"	37°34'50.670"	486596.13	1268432.23
14	45°6'46.07"	37°34'50.02"	486603.11	1268418.09
15	45°6'46.41"	37°34'49.70"	486613.87	1268411.03
16	45°6'46.69"	37°34'49.58"	486622.32	1268408.52
17	45°6'46.75"	37°34'48.90"	486624.45	1268393.66
18	45°6'47.02"	37°34'48.42"	486632.78	1268383.17
19	45°6'47.40"	37°34'48.37"	486644.41	1268382.24
20	45°6'47.67"	37°34'48.63"	486652.85	1268388.00
1	45°6'47.76"	37°34'49.08"	486655.37	1268397.75

Начальник управления
государственной охраны
объектов культурного наследия
администрации Краснодарского края



Г.Г. Давыденко

Приложение 2

УТВЕРЖДЕН

приказом администрации
Краснодарского края

от 24.05.2024 № 478-кн

РЕЖИМ

использования территории объекта культурного наследия федерального значения «Курганная группа «Чекупс-5» (3 насыпи)», Краснодарский край, Крымский район, ст-ца Варениковская, 1,5 км к юго-западу от станицы


На территории объекта культурного наследия запрещается строительство объектов капитального строительства и увеличение объемно-пространственных характеристик существующих на территории объекта культурного наследия объектов капитального строительства, проведение земляных, строительных, мелиоративных и иных работ, за исключением работ по сохранению объекта культурного наследия или его отдельных элементов, сохранению историко-градостроительной или природной среды объекта культурного наследия.

На территории объекта культурного наследия разрешается ведение хозяйственной деятельности, не противоречащей требованиям обеспечения сохранности объекта культурного наследия и позволяющей обеспечить функционирование объекта культурного наследия в современных условиях.

Особый режим использования земельного участка, в границах которого располагается объект культурного наследия, предусматривает возможность проведения археологических полевых работ в порядке, установленном Федеральным законом от 25 июня 2002 г. № 73-ФЗ «Об объектах культурного наследия (памятниках истории и культуры) народов Российской Федерации», земляных, строительных, мелиоративных, хозяйственных работ, работ по использованию лесов и иных работ при условии обеспечения сохранности объекта культурного наследия, а также обеспечения доступа граждан к указанному объекту.

Границы территории объекта культурного наследия могут быть откорректированы по результатам археологических полевых работ.

Начальник управления
государственной охраны
объектов культурного наследия
администрации Краснодарского края



Г.Г. Давыденко