



**АДМИНИСТРАЦИЯ КРАСНОДАРСКОГО КРАЯ**  
**ПРИКАЗ**

от 24.05.2024

г. Краснодар

№ 487-КН

**Об утверждении границ и режима использования территории  
объекта культурного наследия федерального значения  
«Курганная группа «Чекупс–9» (3 насыпи)», Краснодарский край,  
Крымский район, ст–ца Варениковская, 2,6 км к западу от станицы**

В соответствии со статьями 3.1, 5.1, 9.1, 33 Федерального закона от 25 июня 2002 г. № 73-ФЗ «Об объектах культурного наследия (памятниках истории и культуры) народов Российской Федерации», статьей 3 Закона Краснодарского края от 23 июля 2015 г. № 3223-КЗ «Об объектах культурного наследия (памятниках истории и культуры) народов Российской Федерации, расположенных на территории Краснодарского края», приказом Министерства культуры Российской Федерации от 4 июня 2015 г. № 1745 «Об утверждении требований к составлению проектов границ территорий объектов культурного наследия», пунктом 2.3 Положения об управлении государственной охраны объектов культурного наследия администрации Краснодарского края, утвержденного постановлением главы администрации (губернатора) Краснодарского края от 8 декабря 2016 г. № 1000 «Об управлении государственной охраны объектов культурного наследия администрации Краснодарского края», п р и к а з ы в а ю:

1. Утвердить:

1) границы территории объекта культурного наследия федерального значения «Курганная группа «Чекупс–9» (3 насыпи)», Краснодарский край, Крымский район, ст–ца Варениковская, 2,6 км к западу от станицы, согласно приложению 1 к настоящему приказу;

2) режим использования территории объекта культурного наследия федерального значения «Курганная группа «Чекупс–9» (3 насыпи)», Краснодарский край, Крымский район, ст–ца Варениковская, 2,6 км к западу от станицы, согласно приложению 2 к настоящему приказу.

2. Отделу государственного учета объектов культурного наследия управления государственной охраны объектов культурного наследия

администрации Краснодарского края (Гончаров А.В.) обеспечить:

1) размещение (опубликование) настоящего приказа на сайте в информационно-телекоммуникационной сети «Интернет» <http://admkrain.krasnodar.ru> и на «Официальном интернет-портале правовой информации» ([www.pravo.gov.ru](http://www.pravo.gov.ru));

2) направление в семидневный срок со дня принятия настоящего приказа его копии в Управление Министерства юстиции Российской Федерации по Краснодарскому краю;


3) направление в срок не более чем пять рабочих дней со дня принятия настоящего приказа его копии в филиал ППК «Роскадастр» по Краснодарскому краю;

4) направление в семидневный срок со дня принятия настоящего приказа его копии в администрацию муниципального образования Крымский район.

3. Контроль за выполнением настоящего приказа оставляю за собой.

4. Приказ вступает в силу на следующий день после его официального опубликования.

Начальник управления  
государственной охраны  
объектов культурного наследия  
администрации Краснодарского края



Г.Г. Давыденко

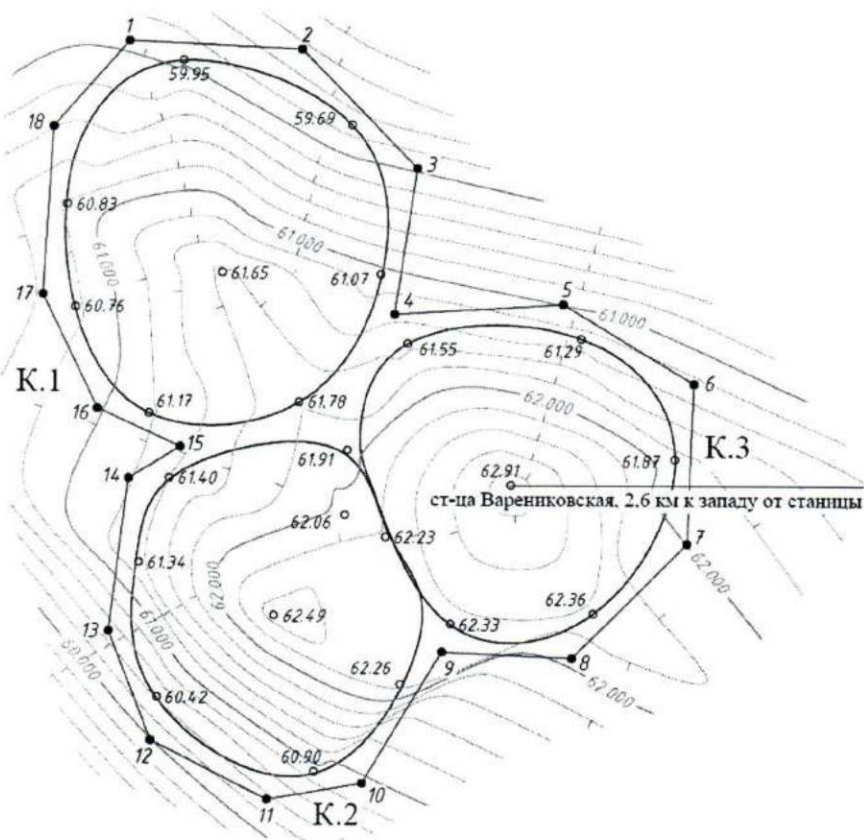
Приложение 1

УТВЕРЖДЕНЫ  
приказом администрации  
Краснодарского края  
от 24.05.2024 № 481-кн






**ГРАНИЦЫ**

территории объекта культурного наследия федерального значения  
«Курганная группа «Чекупс-9» (3 насыпи)», Краснодарский край,  
Крымский район, ст-ца Варениковская, 2,6 км к западу от станции

Карта (схема) границ территории объекта культурного наследия



*УСЛОВНЫЕ ОБОЗНАЧЕНИЯ*


- |   |   |   |                               |
|---|---|---|-------------------------------|
|  | горизонтали                                     |  | 1 поворотная точка и ее номер |
|  | пола кургана                                    |  | точка фотофиксации и ее номер |
|  | граница территории объекта культурного наследия |   |                               |

Перечень координат характерных (поворотных) точек границ территории  
объекта культурного наследия

№	Координаты характерных точек во Всемирной геодезической системе координат (WGS-84)		Координаты характерных точек в местной системе координат (МСК- 23)	
	СШ	ВД	X	Y
1	45°7'9.99"	37°34'14.96"	487345.57	1267655.41
2	45°7'9.96"	37°34'16.01"	487344.47	1267678.47
3	45°7'9.46"	37°34'16.73"	487328.81	1267693.96
4	45°7'8.83"	37°34'16.59"	487309.44	1267690.98
5	45°7'8.88"	37°34'17.62"	487310.80	1267713.47
6	45°7'8.54"	37°34'18.43"	487300.23	1267730.96
7	45°7'7.85"	37°34'18.39"	487279.10	1267730.14
8	45°7'7.35"	37°34'17.70"	487263.80	1267714.83
9	45°7'7.38"	37°34'16.90"	487264.61	1267697.48
10	45°7'6.81"	37°34'16.42"	487247.23	1267686.89
11	45°7'6.74"	37°34'15.84"	487245.06	1267674.16
12	45°7'6.99"	37°34'15.12"	487252.79	1267658.57
13	45°7'7.46"	37°34'14.86"	487267.29	1267652.88
14	45°7'8.11"	37°34'14.97"	487287.60	1267655.45
15	45°7'8.25"	37°34'15.29"	487291.79	1267662.36

16	45°7'8.41"	37°34'14.78"	487296.81	1267651.25
17	45°7'8.90"	37°34'14.44"	487312.01	1267643.93
18	45°7'9.62"	37°34'14.50"	487334.22	1267645.28
1	45°7'9.99"	37°34'14.96"	487345.57	1267655.41

Начальник управления  
государственной охраны  
объектов культурного наследия  
администрации Краснодарского края



Г.Г. Давыденко

Приложение 2

УТВЕРЖДЕН

приказом администрации  
Краснодарского края

от 24.05.2024 № 487-кк

### РЕЖИМ

**использования территории объекта культурного наследия федерального значения «Курганная группа «Чекупс-9» (3 насыпи)», Краснодарский край, Крымский район, ст-ца Варениковская, 2,6 км к западу от станицы**

На территории объекта культурного наследия запрещается строительство объектов капитального строительства и увеличение объемно-пространственных характеристик существующих на территории объекта культурного наследия объектов капитального строительства, проведение земляных, строительных, мелиоративных и иных работ, за исключением работ по сохранению объекта культурного наследия или его отдельных элементов, сохранению историко-градостроительной или природной среды объекта культурного наследия.

На территории объекта культурного наследия разрешается ведение хозяйственной деятельности, не противоречащей требованиям обеспечения сохранности объекта культурного наследия и позволяющей обеспечить функционирование объекта культурного наследия в современных условиях.

Особый режим использования земельного участка, в границах которого располагается объект культурного наследия, предусматривает возможность проведения археологических полевых работ в порядке, установленном Федеральным законом от 25 июня 2002 г. № 73-ФЗ «Об объектах культурного наследия (памятниках истории и культуры) народов Российской Федерации», земляных, строительных, мелиоративных, хозяйственных работ, работ по использованию лесов и иных работ при условии обеспечения сохранности объекта культурного наследия, а также обеспечения доступа граждан к указанному объекту.

Границы территории объекта культурного наследия могут быть откорректированы по результатам археологических полевых работ.

Начальник управления  
государственной охраны  
объектов культурного наследия  
администрации Краснодарского края



Г.Г. Давыденко