



**АДМИНИСТРАЦИЯ КРАСНОДАРСКОГО КРАЯ**  
**ПРИКАЗ**

от 29.03.2024

г. Краснодар

№ 298-КН

**Об утверждении границ и режима использования территории  
выявленного объекта культурного наследия  
«Курганная группа», Краснодарский край, Динской район,  
хут. Карла Маркса, 703,6 м к северо-востоку  
от пересечения ул. Белевцы и ул. Южная**

В соответствии со статьями 3.1, 5.1, 33 Федерального закона от 25 июня 2002 г. № 73-ФЗ «Об объектах культурного наследия (памятниках истории и культуры) народов Российской Федерации», статьей 3, пунктом 29 части 2 статьи 5 Закона Краснодарского края от 23 июля 2015 г. № 3223-КЗ «Об объектах культурного наследия (памятниках истории и культуры) народов Российской Федерации, расположенных на территории Краснодарского края», приказом Министерства культуры Российской Федерации от 4 июня 2015 г. № 1745 «Об утверждении требований к составлению проектов границ территорий объектов культурного наследия», пунктом 2.3 Положения об управлении государственной охраны объектов культурного наследия администрации Краснодарского края, утвержденного постановлением главы администрации (губернатора) Краснодарского края от 8 декабря 2016 г. № 1000 «Об управлении государственной охраны объектов культурного наследия администрации Краснодарского края», **п р и к а з ы в а ю:**

**1. Утвердить:**

1) границы территории выявленного объекта культурного наследия «Курганная группа», Краснодарский край, Динской район, хут. Карла Маркса, 703,6 м к северо-востоку от пересечения ул. Белевцы и ул. Южная, согласно приложению 1 к настоящему приказу;

2) режим использования территории выявленного объекта культурного наследия «Курганная группа», Краснодарский край, Динской район, хут. Карла Маркса, 703,6 м к северо-востоку от пересечения ул. Белевцы и ул. Южная, согласно приложению 2 к настоящему приказу.

2. Отделу государственного учета объектов культурного наследия управления государственной охраны объектов культурного наследия администрации Краснодарского края (Гончаров А.В.) обеспечить:

1) размещение (опубликование) настоящего приказа на сайте в информационно-телекоммуникационной сети «Интернет» <http://admkrain.krasnodar.ru> и на «Официальном интернет-портале правовой информации» ([www.pravo.gov.ru](http://www.pravo.gov.ru));

2) направление в семидневный срок со дня принятия настоящего приказа его копии в Управление Министерства юстиции Российской Федерации по Краснодарскому краю;

3) направление в срок не более чем пять рабочих дней со дня принятия настоящего приказа его копии в филиал ППК «Роскадастр» по Краснодарскому краю;

4) направление в семидневный срок со дня принятия настоящего приказа его копии в администрацию муниципального образования Динской район.


3. Контроль за выполнением настоящего приказа оставляю за собой.

4. Приказ вступает в силу на следующий день после его официального опубликования.

Заместитель начальника управления  
государственной охраны  
объектов культурного наследия  
администрации Краснодарского края



Н.Т. Бирюкова

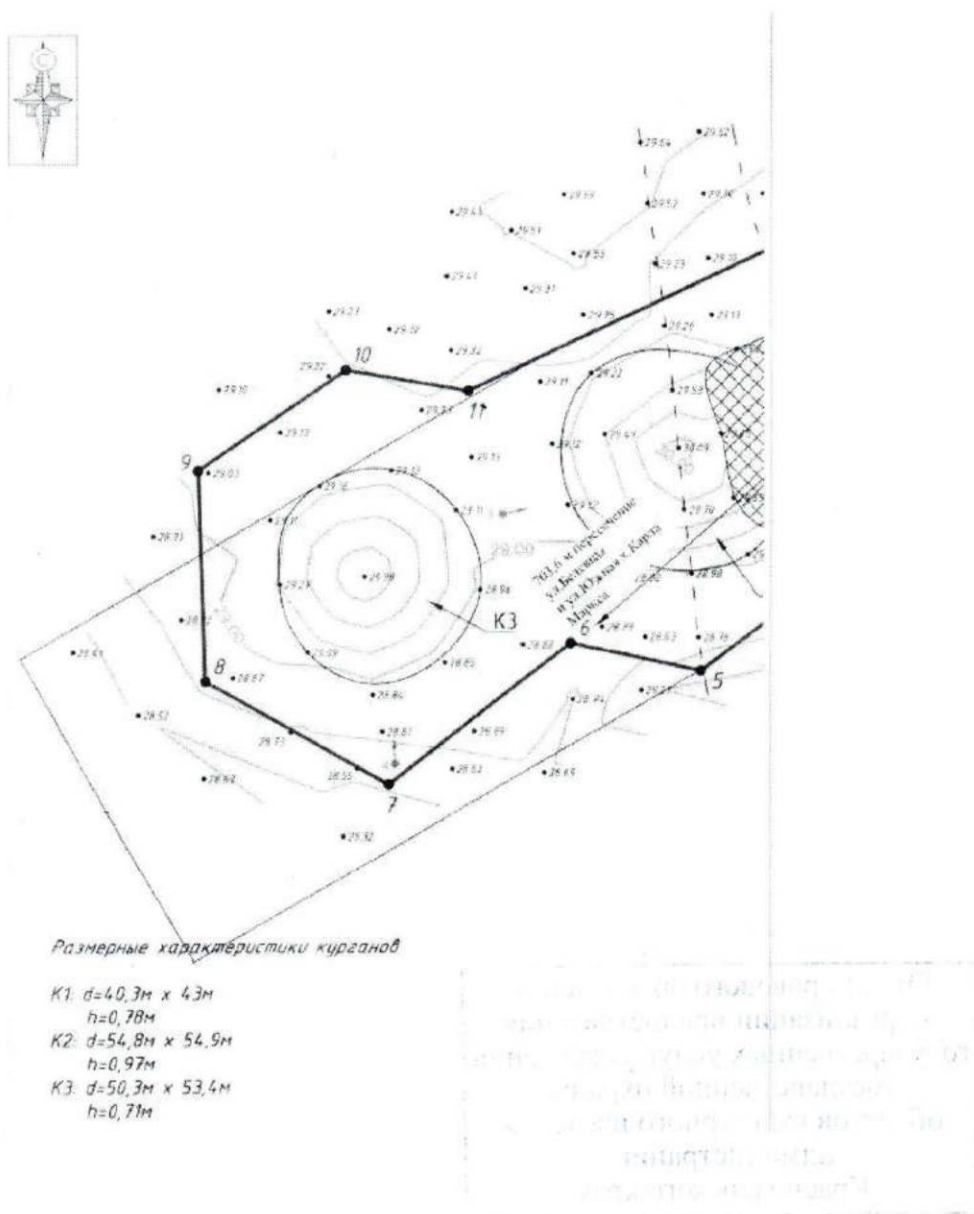


Приложение 1

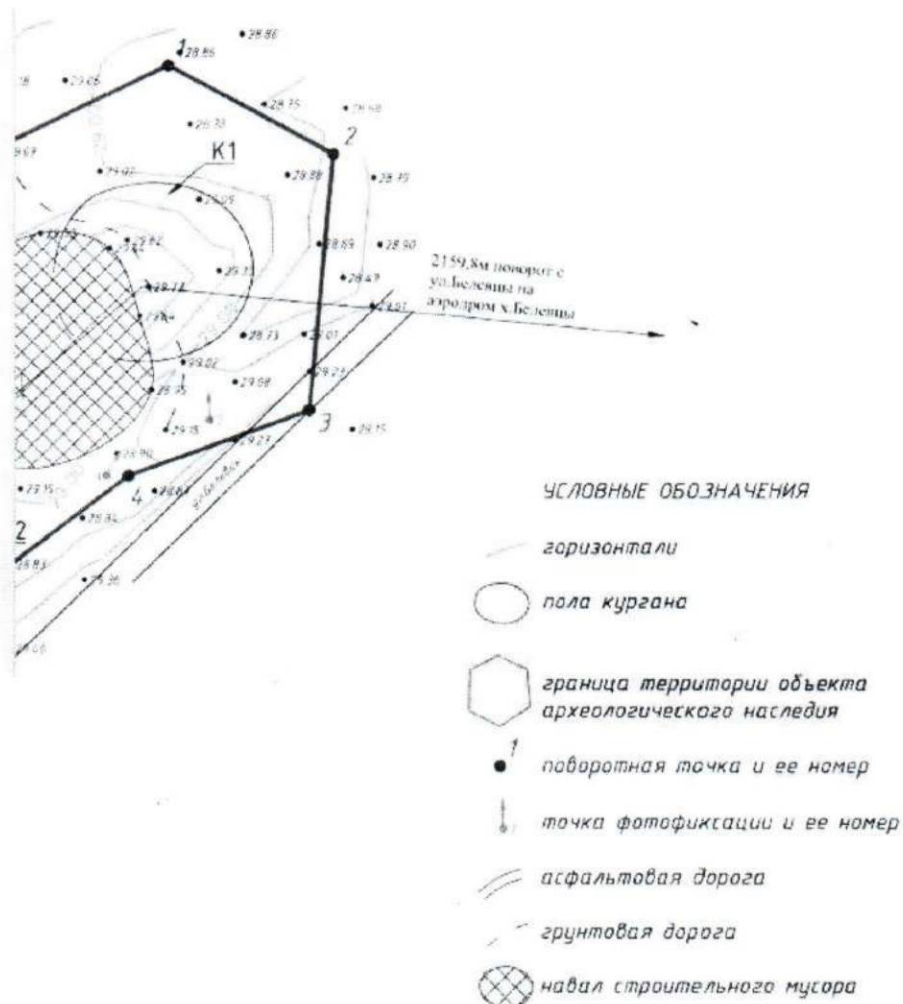
УТВЕРЖДЕНЫ  
приказом администрации  
Краснодарского края  
от 29.03.2024 № 298-КК

**ГРАНИЦЫ**  
**территории выявленного объекта культурного наследия**  
**«Курганная группа», Краснодарский край, Динской район,**  
**хут. Карла Маркса, 703,6 м к северо-востоку**  
**от пересечения ул. Белевцы и ул. Южная**

Карта (схема) границ территории объекта культурного наследия







Перечень координат характерных (поворотных) точек границ территории объекта культурного наследия

№	Координаты характерных точек во Всемирной геодезической системе координат (WGS-84)		Координаты характерных точек в местной системе координат (МСК-23)	
	СШ	ВД	X	Y
1	45°14'47.575",	39°2'56.824"	501941.07	1383785.67
2	45°14'46.944",	39°2'58.427"	501922.06	1383820.88
3	45°14'45.150",	39°2'58.158"	501866.61	1383815.75
4	45°14'44.709",	39°2'56.375"	501852.47	1383777.04

5	45°14'43.666",	39°2'54.357"	501819.70	1383733.47
6	45°14'43.908",	39°2'52.896"	501826.75	1383701.51
7	45°14'42.795",	39°2'50.813"	501791.77	1383656.53
8	45°14'43.639",	39°2'48.732"	501817.25	1383610.80
9	45° 14'45.326",	39°2'48.673"	501869.30	1383608.83
10	45°14'46.125",	39°2'50.371"	501894.45	1383645.53
11	45°14'45.942",	39°2'51.770"	501889.21	1383676.11
1	45°14'47.575",	39°2'56.824"	501941.07	1383785.67

Заместитель начальника управления  
государственной охраны  
объектов культурного наследия  
администрации Краснодарского края



Н.Т. Бирюкова



Приложение 2

УТВЕРЖДЕН  
приказом администрации  
Краснодарского края  
от 29.03.2024 № 298-кн

**РЕЖИМ  
использования территории выявленного объекта культурного наследия  
«Курганная группа», Краснодарский край, Динской район,  
хут. Карла Маркса, 703,6 м к северо-востоку  
от пересечения ул. Белевцы и ул. Южная**


На территории объекта культурного наследия запрещается строительство объектов капитального строительства и увеличение объемно-пространственных характеристик существующих на территории объекта культурного наследия объектов капитального строительства, проведение земляных, строительных, мелиоративных и иных работ, за исключением работ по сохранению объекта культурного наследия или его отдельных элементов, сохранению историко-градостроительной или природной среды объекта культурного наследия.

На территории объекта культурного наследия разрешается ведение хозяйственной деятельности, не противоречащей требованиям обеспечения сохранности объекта культурного наследия и позволяющей обеспечить функционирование объекта культурного наследия в современных условиях.

Особый режим использования земельного участка, в границах которого располагается объект культурного наследия, предусматривает возможность проведения археологических полевых работ в порядке, установленном Федеральным законом от 25 июня 2002 г. № 73-ФЗ «Об объектах культурного наследия (памятниках истории и культуры) народов Российской Федерации», земляных, строительных, мелиоративных, хозяйственных работ, работ по использованию лесов и иных работ при условии обеспечения сохранности объекта культурного наследия, а также обеспечения доступа граждан к указанному объекту.

Границы территории объекта культурного наследия могут быть откорректированы по результатам археологических полевых работ.

Заместитель начальника управления  
государственной охраны  
объектов культурного наследия  
администрации Краснодарского края

  
Н.Т. Бирюкова