



**АДМИНИСТРАЦИЯ КРАСНОДАРСКОГО КРАЯ**  
**ПРИКАЗ**

от 29.03.2024

г. Краснодар

№ 306-КН

**Об утверждении границ и режима использования территории  
объекта культурного наследия федерального значения  
«Курганная группа «Восточный 3» (3 насыпи)», эпоха бронзы –  
эпоха железа, Краснодарский край, Кущевский район, х. Восточный,  
2,25 км к северу от западной окраины хутора**

В соответствии со статьями 3.1, 5.1, 9.1, 33 Федерального закона от 25 июня 2002 г. № 73-ФЗ «Об объектах культурного наследия (памятниках истории и культуры) народов Российской Федерации», статьей 3 Закона Краснодарского края от 23 июля 2015 г. № 3223-КЗ «Об объектах культурного наследия (памятниках истории и культуры) народов Российской Федерации, расположенных на территории Краснодарского края», приказом Министерства культуры Российской Федерации от 4 июня 2015 г. № 1745 «Об утверждении требований к составлению проектов границ территорий объектов культурного наследия», пунктом 2.3 Положения об управлении государственной охраны объектов культурного наследия администрации Краснодарского края, утвержденного постановлением главы администрации (губернатора) Краснодарского края от 8 декабря 2016 г. № 1000 «Об управлении государственной охраны объектов культурного наследия администрации Краснодарского края», п р и к а з ы в а ю:

1. Утвердить:

1) границы территории объекта культурного наследия федерального значения «Курганная группа «Восточный 3» (3 насыпи)», эпоха бронзы – эпоха железа, Краснодарский край, Кущевский район, х. Восточный, 2,25 км к северу от западной окраины хутора, согласно приложению 1 к настоящему приказу;

2) режим использования территории объекта культурного наследия федерального значения «Курганная группа «Восточный 3» (3 насыпи)», эпоха бронзы – эпоха железа, Краснодарский край, Кущевский район,

х. Восточный, 2,25 км к северу от западной окраины хутора, согласно приложению 2 к настоящему приказу.

2. Отделу государственного учета объектов культурного наследия управления государственной охраны объектов культурного наследия администрации Краснодарского края (Гончаров А.В.) обеспечить:

1) размещение (опубликование) настоящего приказа на сайте в информационно-телекоммуникационной сети «Интернет» <http://admkrai.krasnodar.ru> и на «Официальном интернет-портале правовой информации» ([www.pravo.gov.ru](http://www.pravo.gov.ru));

2) направление в семидневный срок со дня принятия настоящего приказа его копии в Управление Министерства юстиции Российской Федерации по Краснодарскому краю;


3) направление в срок не более чем пять рабочих дней со дня принятия настоящего приказа его копии в филиал ППК «Роскадастр» по Краснодарскому краю;

4) направление в семидневный срок со дня принятия настоящего приказа его копии в администрацию муниципального образования Кушевский район.

3. Контроль за выполнением настоящего приказа оставляю за собой.

4. Приказ вступает в силу на следующий день после его официального опубликования.

Начальник управления  
государственной охраны  
объектов культурного наследия  
администрации Краснодарского края



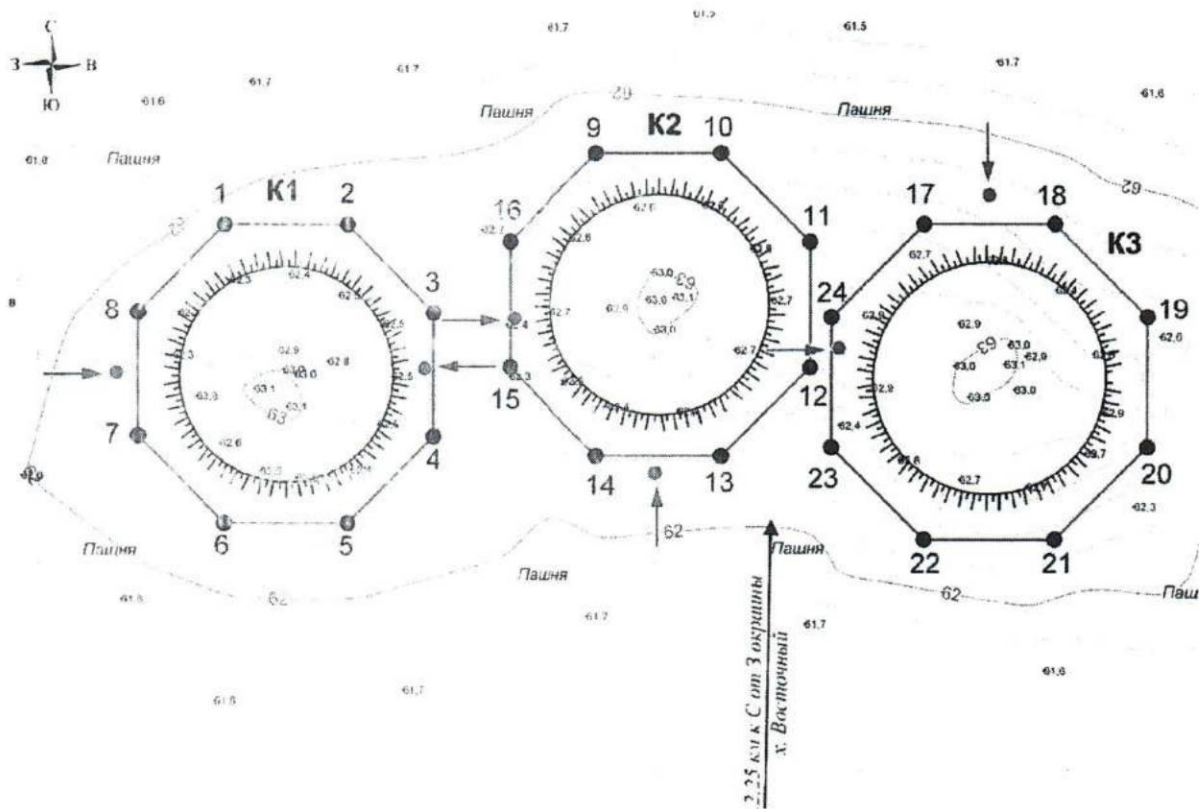
Г.Г. Давыденко

Приложение 1

УТВЕРЖДЕНЫ  
приказом администрации  
Краснодарского края  
от 29.03.2024 № 306-КН

**ГРАНИЦЫ**  
территории объекта культурного наследия федерального значения  
«Курганная группа «Восточный 3» (3 насыпи)», эпоха бронзы –  
эпоха железа, Краснодарский край, Кушевский район, х. Восточный,  
2,25 км к северу от западной окраины хутора

Карта (схема) границ территории объекта культурного наследия



Условные обозначения:

- - границы насыпи кургана
- - границы территории объекта археологического наследия (ОАН) и точка её поворота
- ▶●— - точка фотофиксации памятника и её направление




Перечень координат характерных (поворотных) точек границ территории  
объекта культурного наследия

№ точки	WGS-84		МСК 23 (Зона 2)	
	СШ	ВД	X	Y
Участок №1				
1	46.62166256	39.54627857	655231.43	2190045.07
2	46.62166744	39.54666758	655231.43	2190074.88
3	46.62148126	39.54694785	655210.34	2190095.97
4	46.62121306	39.54695494	655180.52	2190095.97
5	46.62101995	39.54668471	655159.43	2190074.88
6	46.62101506	39.54629546	655159.43	2190045.05
7	46.62120125	39.54601519	655180.52	2190023.97
8	46.62146945	39.54600809	655210.34	2190023.97
1	46.62166256	39.54627857	655231.43	2190045.07
Участок №2				
9	46.62183408	39.54746250	655248.84	2190136.10
10	46.62183903	39.54785736	655248.84	2190166.35
11	46.62165026	39.54814152	655227.46	2190187.73
12	46.62137833	39.54814870	655197.22	2190187.73
13	46.62118255	39.54787472	655175.84	2190166.35
14	46.62117760	39.54748005	655175.84	2190136.11

15	46.62136637	39.54719590	655197.22	2190114.73
16	46.62163830	39.54718870	655227.46	2190114.73
9	46.62183408	39.54746250	655248.84	2190136.10
Участок №3				
17	46.62169260	39.54849768	655231.67	2190215.10
18	46.62169776	39.54890893	655231.67	2190246.60
19	46.62150123	39.54920476	655209.41	2190268.86
20	46.62121810	39.54921224	655177.93	2190268.86
21	46.62101430	39.54892699	655155.67	2190246.60
22	46.62100915	39.54851611	655155.67	2190215.12
23	46.62120368	39.54822028	655177.93	2190192.86
24	46.62148878	39.54821280	655209.41	2190192.86
17	46.62169260	39.54849768	655231.67	2190215.10

Начальник управления  
государственной охраны  
объектов культурного наследия  
администрации Краснодарского края



Г.Г. Давыденко

Приложение 2

УТВЕРЖДЕН  
приказом администрации  
Краснодарского края  
от 29.03.2024 № 306-кн

**РЕЖИМ**

**использования территории объекта культурного наследия федерального значения «Курганная группа «Восточный 3» (3 насыпи)», эпоха бронзы – эпоха железа, Краснодарский край, Кушевский район, х. Восточный, 2,25 км к северу от западной окраины хутора**

На территории объекта культурного наследия запрещается строительство объектов капитального строительства и увеличение объемно-пространственных характеристик существующих на территории объекта культурного наследия объектов капитального строительства, проведение земляных, строительных, мелиоративных и иных работ, за исключением работ по сохранению объекта культурного наследия или его отдельных элементов, сохранению историко-градостроительной или природной среды объекта культурного наследия.

На территории объекта культурного наследия разрешается ведение хозяйственной деятельности, не противоречащей требованиям обеспечения сохранности объекта культурного наследия и позволяющей обеспечить функционирование объекта культурного наследия в современных условиях.

Особый режим использования земельного участка, в границах которого располагается объект культурного наследия, предусматривает возможность проведения археологических полевых работ в порядке, установленном Федеральным законом от 25 июня 2002 г. № 73-ФЗ «Об объектах культурного наследия (памятниках истории и культуры) народов Российской Федерации», земляных, строительных, мелиоративных, хозяйственных работ, работ по использованию лесов и иных работ при условии обеспечения сохранности объекта культурного наследия, а также обеспечения доступа граждан к указанному объекту.

Границы территории объекта культурного наследия могут быть откорректированы по результатам археологических полевых работ.

Начальник управления  
государственной охраны  
объектов культурного наследия  
администрации Краснодарского края



Г.Г. Давыденко