



АДМИНИСТРАЦИЯ КРАСНОДАРСКОГО КРАЯ
ПРИКАЗ

от 29.03.2024

г. Краснодар

№ 307-КН

**Об утверждении границ и режима использования территории
объекта культурного наследия федерального значения
«Курганная группа «Восточный 4» (5 насыпей)», эпоха бронзы –
эпоха железа, Краснодарский край, Кушевский район, х. Восточный,
2,5 км к северо–северо–западу от западной окраины хутора**

В соответствии со статьями 3.1, 5.1, 9.1, 33 Федерального закона от 25 июня 2002 г. № 73-ФЗ «Об объектах культурного наследия (памятниках истории и культуры) народов Российской Федерации», статьей 3 Закона Краснодарского края от 23 июля 2015 г. № 3223-КЗ «Об объектах культурного наследия (памятниках истории и культуры) народов Российской Федерации, расположенных на территории Краснодарского края», приказом Министерства культуры Российской Федерации от 4 июня 2015 г. № 1745 «Об утверждении требований к составлению проектов границ территорий объектов культурного наследия», пунктом 2.3 Положения об управлении государственной охраны объектов культурного наследия администрации Краснодарского края, утвержденного постановлением главы администрации (губернатора) Краснодарского края от 8 декабря 2016 г. № 1000 «Об управлении государственной охраны объектов культурного наследия администрации Краснодарского края», п р и к а з ы в а ю:

1. Утвердить:

1) границы территории объекта культурного наследия федерального значения «Курганная группа «Восточный 4» (5 насыпей)», эпоха бронзы – эпоха железа, Краснодарский край, Кушевский район, х. Восточный, 2,5 км к северо–северо–западу от западной окраины хутора, согласно приложению 1 к настоящему приказу;

2) режим использования территории объекта культурного наследия федерального значения «Курганная группа «Восточный 4» (5 насыпей)», эпоха бронзы – эпоха железа, Краснодарский край, Кушевский район,

х. Восточный, 2,5 км к северо–северо–западу от западной окраины хутора, согласно приложению 2 к настоящему приказу.

2. Отделу государственного учета объектов культурного наследия управления государственной охраны объектов культурного наследия администрации Краснодарского края (Гончаров А.В.) обеспечить:

1) размещение (опубликование) настоящего приказа на сайте в информационно-телекоммуникационной сети «Интернет» <http://admkrain.krasnodar.ru> и на «Официальном интернет-портале правовой информации» (www.pravo.gov.ru);

2) направление в семидневный срок со дня принятия настоящего приказа его копии в Управление Министерства юстиции Российской Федерации по Краснодарскому краю;

3) направление в срок не более чем пять рабочих дней со дня принятия настоящего приказа его копии в филиал ППК «Роскадастр» по Краснодарскому краю;

4) направление в семидневный срок со дня принятия настоящего приказа его копии в администрацию муниципального образования Кушевский район.

3. Контроль за выполнением настоящего приказа оставляю за собой.

4. Приказ вступает в силу на следующий день после его официального опубликования.

Начальник управления
государственной охраны
объектов культурного наследия
администрации Краснодарского края

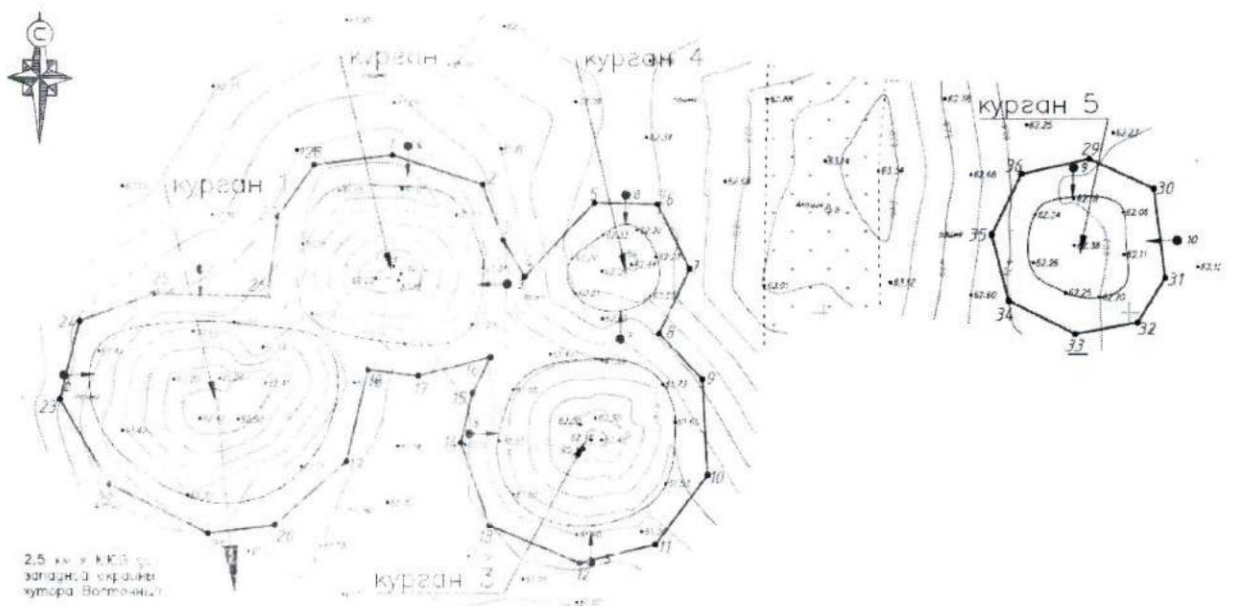
Г.Г. Давыденко

Приложение 1

УТВЕРЖДЕНЫ
приказом администрации
Краснодарского края
от 29.03.2024 № 307-КН






ГРАНИЦЫ
территории объекта культурного наследия федерального значения
«Курганная группа «Восточный 4» (5 насыпей)», эпоха бронзы –
эпоха железа, Краснодарский край, Кущевский район, х. Восточный,
2,5 км к северо–северо–западу от западной окраины хутора Восточный.

Карта (схема) границ территории объекта культурного наследия



2,5 км к северо–северо–западу от западной окраины хутора Восточный.

УСЛОВНЫЕ ОБОЗНАЧЕНИЯ

-  горизонтали
-  пола кургана
-  граница территории объекта археологического наследия
-  поворотная точка и ее номер
-  точка фотофиксации и ее номер

Перечень координат характерных (поворотных) точек границ территории
объекта культурного наследия

№ точки	WGS-84		МСК 23 (Зона 2)	
	СШ	ВД	X	Y
Участок 1				
1	46.619872532	39.533456504	655050.43	2189059.37
2	46.619793068	39.533843716	655041.05	2189088.86
3	46.619634959	39.533934878	655023.35	2189095.52
4	46.619530075	39.534029227	655011.56	2189102.53
5	46.619746489	39.534322369	655035.20	2189125.43
6	46.619746155	39.534591399	655034.78	2189146.03
7	46.619561572	39.534733752	655014.06	2189156.56
8	46.619372657	39.534606561	654993.24	2189146.43
9	46.619241297	39.534796114	654978.37	2189160.68
10	46.618960329	39.534826053	654947.10	2189162.40
11	46.618754652	39.534607802	654924.54	2189145.26
12	46.618696707	39.53428598	654918.56	2189120.50
13	46.618800586	39.533898671	654930.66	2189091.04
14	46.619040943	39.533769727	654957.55	2189081.66
15	46.619188578	39.533816104	654973.89	2189085.51
16	46.619294149	39.533890224	654985.53	2189091.40
17	46.619235379	39.533581479	654979.43	2189067.64
18	46.619248703	39.533367945	654981.21	2189051.31
19	46.618978879	39.533283511	654951.33	2189044.29

20	46.61878865	39.532982653	654930.61	2189020.86
21	46.618760537	39.532701711	654927.88	2188999.28
22	46.618897445	39.53227687	654943.70	2188967.02
23	46.619144247	39.532061966	654971.44	2188951.07
24	46.619373667	39.532139719	654996.83	2188957.49
25	46.619457868	39.532445891	655005.76	2188981.11
26	46.619458797	39.532936903	655005.17	2189018.72
27	46.619689848	39.532974443	655030.80	2189022.07
28	46.619839698	39.533125246	655047.25	2189033.93
1	46.619872532	39.533456504	655050.43	2189059.37
Участок 2				
29	46.619900457	39.536425782	655049.35	2189286.85
30	46.619817718	39.5367021	655039.77	2189307.84
31	46.619560819	39.536755228	655011.14	2189311.39
32	46.619430168	39.536642589	654996.77	2189302.49
33	46.619393941	39.536378073	654993.12	2189282.16
34	46.619487146	39.536091412	655003.88	2189260.39
35	46.619676258	39.536015294	655025.01	2189254.95
36	46.619853703	39.536138305	655044.56	2189264.73
29	46.619900457	39.536425782	655049.35	2189286.85

Начальник управления
государственной охраны
объектов культурного наследия
администрации Краснодарского края



Г.Г. Давыденко

Приложение 2

УТВЕРЖДЕН

приказом администрации
Краснодарского края

от 29.03.2024 № 307-КН

РЕЖИМ

использования территории объекта культурного наследия федерального значения «Курганная группа «Восточный 4» (5 насыпей)», эпоха бронзы – эпоха железа, Краснодарский край, Кушевский район, х. Восточный, 2,5 км к северо–северо–западу от западной окраины хутора

На территории объекта культурного наследия запрещается строительство объектов капитального строительства и увеличение объемно-пространственных характеристик существующих на территории объекта культурного наследия объектов капитального строительства, проведение земляных, строительных, мелиоративных и иных работ, за исключением работ по сохранению объекта культурного наследия или его отдельных элементов, сохранению историко-градостроительной или природной среды объекта культурного наследия.

На территории объекта культурного наследия разрешается ведение хозяйственной деятельности, не противоречащей требованиям обеспечения сохранности объекта культурного наследия и позволяющей обеспечить функционирование объекта культурного наследия в современных условиях.

Особый режим использования земельного участка, в границах которого располагается объект культурного наследия, предусматривает возможность проведения археологических полевых работ в порядке, установленном Федеральным законом от 25 июня 2002 г. № 73-ФЗ «Об объектах культурного наследия (памятниках истории и культуры) народов Российской Федерации», земляных, строительных, мелиоративных, хозяйственных работ, работ по использованию лесов и иных работ при условии обеспечения сохранности объекта культурного наследия, а также обеспечения доступа граждан к указанному объекту.

Границы территории объекта культурного наследия могут быть откорректированы по результатам археологических полевых работ.

Начальник управления
государственной охраны
объектов культурного наследия
администрации Краснодарского края



Г.Г. Давыденко