



АДМИНИСТРАЦИЯ КРАСНОДАРСКОГО КРАЯ

ПРИКАЗ

от 22.03.2024

г. Краснодар

№ 266-кч

О внесении изменений в приказ администрации Краснодарского края от 18 марта 2024 г. № 210-кн «Об утверждении границ и режима использования территории, а также зон охраны, режимов использования земель и требований к градостроительным регламентам в границах территорий данных зон объекта культурного наследия регионального значения «Братская могила советских саперов, погибших при разминировании завода резиновых изделий», 1944–1945 годы, Краснодарский край, г. Армавир, ул. Новороссийская, 2/4»

В соответствии со статьями 33, 34 Федерального закона от 25 июня 2002 г. № 73-ФЗ «Об объектах культурного наследия (памятниках истории и культуры) народов Российской Федерации», Законом Краснодарского края от 23 июля 2015 г. № 3223-КЗ «Об объектах культурного наследия (памятниках истории и культуры) народов Российской Федерации, расположенных на территории Краснодарского края», постановлением Правительства Российской Федерации от 12 сентября 2015 г. № 972 «Об утверждении Положения о зонах охраны объектов культурного наследия (памятниках истории и культуры) народов Российской Федерации и о признании утратившими силу отдельных положений нормативных правовых актов Правительства Российской Федерации», приказом Федеральной службы государственной регистрации, кадастра и картографии от 26 июля 2022 г. № п/0292 «Об установлении формы графического описания местоположения границ населенных пунктов, территориальных зон, особо охраняемых природных территорий, зон с особыми условиями использования территории, формы текстового описания местоположения границ населенных пунктов, территориальных зон, требований к точности определения координат характерных точек границ населенных пунктов, территориальных зон, особо охраняемых природных территорий, зон с особыми условиями использования территории, формату электронного документа, содержащего сведения о границах населенных пунктов, территориальных зон, особо охраняемых природных территорий, зон с особыми условиями использования территории», постановлением главы администрации (губернатора) Краснодарского края от 8 декабря 2016 г. № 1000 «Об управлении государственной охраны объектов

культурного наследия администрации Краснодарского края», п р и к а з ы в а ю:

1. Внести в приказ администрации Краснодарского края от 18 марта 2024 г. № 210-кн «Об утверждении границ и режима использования территории, а также зон охраны, режимов использования земель и требований к градостроительным регламентам в границах территорий данных зон объекта культурного наследия регионального «Братская могила советских саперов, погибших при разминировании завода резиновых изделий», 1944–1945 годы, Краснодарский край, г. Армавир, ул. Новороссийская, 2/4» следующие изменения:

приложение 3 изложить в новой редакции согласно приложению к настоящему приказу.

2. Отделу государственного учета объектов культурного наследия управления государственной охраны объектов культурного наследия администрации Краснодарского края (Гончаров А.В.) обеспечить:

1) опубликование настоящего приказа на официальном сайте администрации Краснодарского края в информационно-телекоммуникационной сети «Интернет» (<http://admkrai.krasnodar.ru>) и направление на «Официальный интернет-портал правовой информации» (www.pravo.gov.ru);

2) направление в семидневный срок со дня принятия настоящего приказа его копии в Управление Министерства юстиции Российской Федерации по Краснодарскому краю;

3) направление в срок не более чем пять рабочих дней со дня принятия настоящего приказа его копии в филиал ФГБУ «Федеральная кадастровая палата Федеральной службы государственной регистрации, кадастра и картографии» по Краснодарскому краю;

4) направление в семидневный срок со дня принятия настоящего приказа его копии в администрацию муниципального образования город Армавир.

3. Убытки, причиненные ограничением прав в связи с установлением зон с особыми условиями использования территорий, подлежат возмещению в установленном законодательством Российской Федерации порядке.

4. Приказ вступает в силу на следующий день после его официального опубликования.

Заместитель начальника
управления государственной
охраны объектов культурного
наследия администрации
Краснодарского края



Н.Т. Бирюкова

Приложение
к приказу администрации
Краснодарского края
от 22.03.2024 № 266-кн

«Приложение 3
УТВЕРЖДЕНЫ
приказом администрации
Краснодарского края
от 18.03.2024 № 210-кн
(в редакции приказа
администрации
Краснодарского края
от 22.03.2024 № 266-кн)







ЗОНЫ

**охраны объекта культурного наследия регионального
значения «Братская могила советских саперов, погибших
при разминировании завода резиновых изделий»,
1944–1945 годы, Краснодарский край,
г. Армавир, ул. Новороссийская, 2/4**

Карта (схема) границ охранной зоны (ОЗ) объекта культурного наследия



Условные обозначения:

	объект культурного наследия;
	территория объекта культурного наследия;
	граница территории объекта культурного наследия;
	охранная зона объекта культурного наследия;
	граница охранной зоны объекта культурного наследия;
	поворотные точки.

Перечень координат характерных (поворотных) точек границ охранной зоны (ОЗ) объекта культурного наследия

Сведения об объекте					
№ п/п	Характеристики объекта		Описание характеристик		
1	2		3		
1	Местоположение объекта		Краснодарский край, г. Армавир, ул. Новороссийская, 2/4		
2	Площадь объекта ± величина погрешности определения площади ($P \pm \Delta P$)		-		
3	Иные характеристики объекта		-		
Сведения о местоположении границ объекта					
1. Система координат МСК-23 Зона 2					
2. Сведения о характерных точках границ объекта					
Обозначение характерных точек границ	Координаты, м		Метод определения координат характерной точки	Средняя квадратическая погрешность положения характерной точки (Mt), м	Описание обозначения точки на местности (при наличии)
	X	Y			
1	2	3	4	5	6
Внешний контур					
5	474419.73	2308998.97	Картометрический метод	0,2	-
6	474407.63	2309009.46	Картометрический метод	0,2	-

7	474393.23	2308992.17	Картометрический метод	0,2	-
8	474405.33	2308981.69	Картометрический метод	0,2	-
5	474419.73	2308998.97	Картометрический метод	0,2	-
Внутренний контур					
1	474415.54	2308998.63	Картометрический метод	0,2	-
2	474407.98	2309005.19	Картометрический метод	0,2	-
3	474397.42	2308992.51	Картометрический метод	0,2	-
4	474404.98	2308985.96	Картометрический метод	0,2	-
1	474415.54	2308998.63	Картометрический метод	0,2	-
3. Сведения о характерных точках части (частей) границы объекта					
Обозначение характерных точек границ	Координаты, м		Метод определения координат характерной точки	Средняя квадратическая погрешность положения характерной точки (Mt), м	Описание обозначения точки на местности (при наличии)
	X	Y			
1	2	3	4	5	6
-	-	-	-	-	-

».

Заместитель начальника
управления государственной
охраны объектов культурного
наследия администрации
Краснодарского края



Н.Т. Бирюкова