



АДМИНИСТРАЦИЯ КРАСНОДАРСКОГО КРАЯ
ПРИКАЗ

от 01.02.2024

г. Краснодар

№ 46-ки

О внесении изменений в приказ администрации Краснодарского края от 21.11.2023 № 907-кн «Об утверждении границ и режима использования территории выявленного объекта культурного наследия «Поселение «Благовещенское-3» Краснодарский край, город-курорт Анапа, у юго-западной части станицы Благовещенская, в 0,52 км к ЗСЗ от пересечения ул. Свинячья Балка и пер. Казачий ст. Благовещенская

В соответствии со статьями 3.1, 5.1, 33 Федерального закона от 25 июня 2002 г. № 73-ФЗ «Об объектах культурного наследия (памятниках истории и культуры) народов Российской Федерации», Законом Краснодарского края от 23 июля 2015 г. № 3223-КЗ «Об объектах культурного наследия (памятниках истории и культуры) народов Российской Федерации, расположенных на территории Краснодарского края», приказом Министерства культуры Российской Федерации от 4 июня 2015 г. № 1745 «Об утверждении требований к составлению проектов границ территорий объектов культурного наследия», постановлением главы администрации (губернатора) Краснодарского края от 8 декабря 2016 г. № 1000 «Об управлении государственной охраны объектов культурного наследия администрации Краснодарского края», п р и к а з ы в а ю:

1. Внести изменения в приказ администрации Краснодарского края от 21.11.2023 № 907-кн «Об утверждении границ и режима использования территории выявленного объекта культурного наследия «Поселение «Благовещенское-3» Краснодарский край, город-курорт Анапа, у юго-западной части станицы Благовещенская, в 0,52 км к ЗСЗ от пересечения ул. Свинячья Балка и пер. Казачий ст. Благовещенская», изложив приложение 1 в новой редакции согласно приложению к настоящему приказу.

2. Отделу государственного учета объектов культурного наследия администрации Краснодарского края (Гончаров А.В.) обеспечить:

1) размещение (опубликование) настоящего приказа на сайте в информационно-телекоммуникационной сети «Интернет» <http://admkrain.krasnodar.ru> и на «Официальном интернет-портале правовой информации» (www.pravo.gov.ru);

2) направление в семидневный срок со дня принятия настоящего приказа его копии в Управление Министерства юстиции Российской Федерации по Краснодарскому краю;


3) направление в срок не более чем пять рабочих дней со дня принятия настоящего приказа его копии в филиал ППК «Роскадастр» по Краснодарскому краю;

4) направление в семидневный срок со дня принятия настоящего приказа его копии в администрацию муниципального образования городской округ город-курорт Анапа.

3. Контроль за выполнением настоящего приказа оставляю за собой.

4. Приказ вступает в силу на следующий день после его официального опубликования.

Начальник управления
государственной охраны
объектов культурного наследия
администрации Краснодарского края



Г.Г. Давыденко

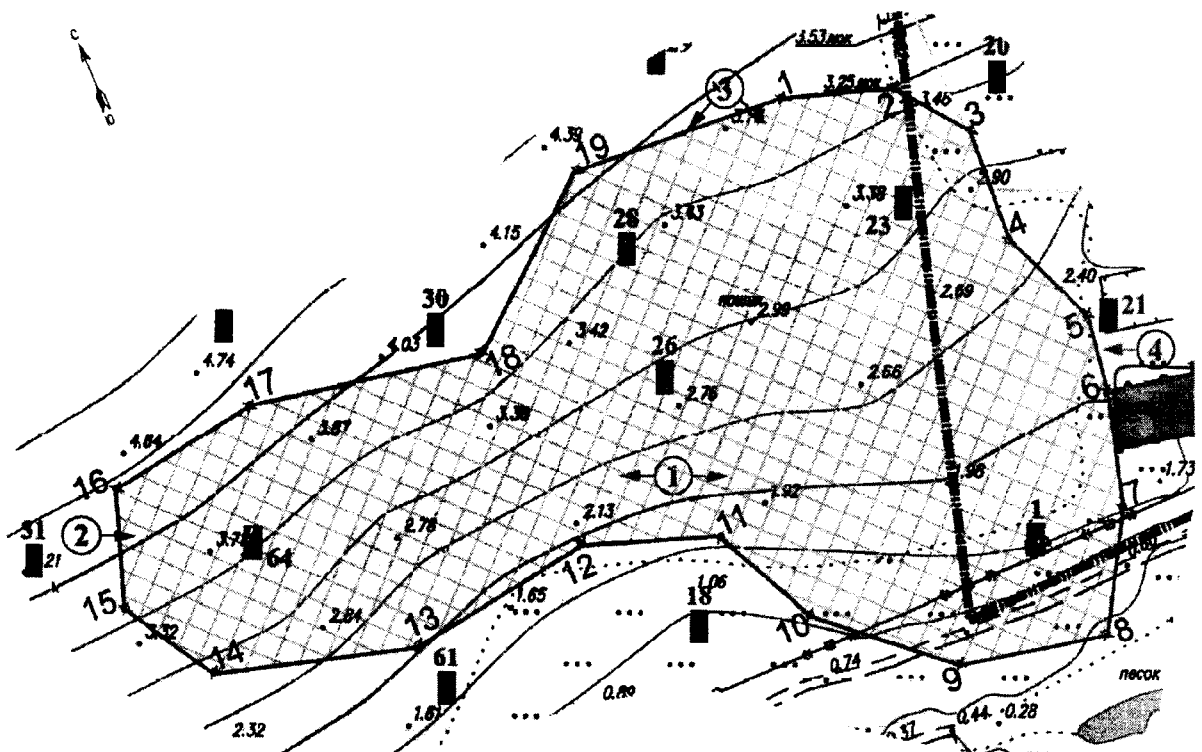
Приложение
к приказу администрации
Краснодарского края
от 01.02.2024 № 46-кн

Приложение 1

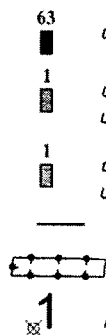


УТВЕРЖДЕНЫ
приказом администрации
Краснодарского края
от 21.11.2023 № 907-кн
(в редакции приказа
администрации
Краснодарского края
от 01.02.2024 № 46-кн)

ГРАНИЦЫ
территории выявленного объекта культурного наследия
«Поселение «Благовещенское-3» Краснодарский край,
город-курорт Анапа, у юго-западной части станицы Благовещенская,
в 0,52 км к ЗСЗ от пересечения ул. Свинячья Балка и
пер. Казачий ст. Благовещенская

Карта (схема) границ территории объекта культурного наследия



УСЛОВНЫЕ ОБОЗНАЧЕНИЯ

- 
 63 археологический шурф 2023 г. и его порядковый номер
 1 археологический шурф 2012 г. (ООО «ЮРЦАИ») и его порядковый номер
 1 археологический шурф 2023 г. (ООО «Кубаньархеология») и его порядковый номер
 — границы территории ОАН
 границы работ 2023 г. М.В.Токарского (ООО «Кубаньархеология»)
-  1 поворотные точки границы территории ОАН

Перечень координат характерных (поворотных) точек границ территории
объекта культурного наследия

Номер поворотной точки границы территории объекта археологического наследия	Координаты характерных точек во Всемирной геодезической системе координат (WGS-84)		Координаты характерных точек в местной системе координат (МСК-23)	
	Северной широты	Восточной долготы	X	Y
1	45°03'07.42477"	37°06'27.87942"	480147.77	1231138.07
2	45°03'07.13740"	37°06'29.22207"	480138.58	1231167.36
3	45°03'06.54193"	37°06'29.88836"	480120.04	1231181.74
4	45°03'05.57570"	37°06'29.85114"	480090.22	1231180.60
5	45°03'04.67914"	37°06'30.40132"	480062.42	1231192.34
6	45° 3'4.043"	37° 6'29.94"	480042.80	1231189.70
7	45° 3'3.067"	37° 6'2.945"	480012.76	1231181.81
8	45°03'02.08241"	37°06'29.18061"	479982.54	1231164.76
9	45°03'02.31775"	37°06'27.35969"	479990.24	1231124.99

10	45°03'03.19806"	37°06'25.90126"	480017.76	1231093.37
11	45°03'04.14264"	37°06'25.20601"	480047.09	1231078.48
12	45°03'04.51908"	37°06'23.59349"	480059.09	1231043.32
13	45°03'04.23426"	37°06'21.24746"	480050.85	1230991.88
14	45°03'04.67230"	37°06'18.78522"	480064.96	1230938.15
15	45°03'05.49366"	37°06'18.07067"	480090.48	1230922.79
16	45°03'06.47928"	37°06'18.51485"	480120.81	1230932.84
17	45°03'06.72568"	37°06'20.44604"	480127.95	1230975.18
18	45°03'06.37484"	37°06'23.33987"	480116.44	1231038.39
19	45°03'07.52815"	37°06'25.19624"	480151.60	1231079.39
1	45°03'07.42477"	37°06'27.87942"	480147.77	1231138.07

Начальник управления
государственной охраны
объектов культурного наследия
администрации Краснодарского края



Г.Г. Давыденко