



АДМИНИСТРАЦИЯ КРАСНОДАРСКОГО КРАЯ
ПРИКАЗ

от 26.01.2024

г. Краснодар

№ 32-КН

Об установлении зон охраны, утверждении режимов использования земель и требований к градостроительным регламентам в границах территорий данных зон объекта культурного наследия регионального значения «Гостиница «Националь», 1913 г., Краснодарский край, г. Краснодар, ул. Красноармейская, 22

В соответствии со статьями 33, 34 Федерального закона от 25 июня 2002 г. № 73-ФЗ «Об объектах культурного наследия (памятниках истории и культуры) народов Российской Федерации», Законом Краснодарского края от 23 июля 2015 г. № 3223-КЗ «Об объектах культурного наследия (памятниках истории и культуры) народов Российской Федерации, расположенных на территории Краснодарского края», постановлением Правительства Российской Федерации от 12 сентября 2015 г. № 972 «Об утверждении Положения о зонах охраны объектов культурного наследия (памятниках истории и культуры) народов Российской Федерации и о признании утратившими силу отдельных положений нормативных правовых актов Правительства Российской Федерации», приказом Федеральной службы государственной регистрации, кадастра и картографии от 26 июля 2022 г. № п/0292 «Об установлении формы графического описания местоположения границ населенных пунктов, территориальных зон, особо охраняемых природных территорий, зон с особыми условиями использования территории, формы текстового описания местоположения границ населенных пунктов, территориальных зон, требований к точности определения координат характерных точек границ населенных пунктов, территориальных зон, особо охраняемых природных территорий, зон с особыми условиями использования территории, формату электронного документа, содержащего сведения о границах населенных пунктов, территориальных зон, особо охраняемых природных территорий, зон с особыми условиями использования территории», постановлением главы администрации (губернатора) Краснодарского края от 8 декабря 2016 г. № 1000 «Об управлении государственной охраны объектов культурного наследия администрации Краснодарского края», п р и к а з ы в а ю:

1. Утвердить:

1) зоны охраны объекта культурного наследия регионального значения

«Гостиница «Националь», 1913 г., Краснодарский край, г. Краснодар, ул. Красноармейская, 22, согласно приложению 1 к настоящему приказу;

2) режимы использования земель и требования к градостроительным регламентам в границах территорий зон охраны объекта культурного наследия регионального значения «Гостиница «Националь», 1913 г., Краснодарский край, г. Краснодар, ул. Красноармейская, 22, согласно приложению 2 к настоящему приказу;

2. Отделу государственного учета объектов культурного наследия управления государственной охраны объектов культурного наследия администрации Краснодарского края (Гончаров А.В.) обеспечить:

1) размещение (опубликование) настоящего приказа на сайте в информационно-телекоммуникационной сети «Интернет» <http://admkrain.krasnodar.ru> и на «Официальном интернет-портале правовой информации» (www.pravo.gov.ru);

2) направление в семидневный срок со дня принятия настоящего приказа его копии в Управление Министерства юстиции Российской Федерации по Краснодарскому краю;

3) направление в срок не более чем пять рабочих дней со дня принятия настоящего приказа его копии в филиал ППК «Роскадастр» по Краснодарскому краю;

4) направление в семидневный срок со дня принятия настоящего приказа его копии в администрацию муниципального образования г. Краснодар.

3. Убытки, причиненные ограничением прав в связи с установлением зон с особыми условиями использования территорий, подлежат возмещению в установленном законодательством Российской Федерации порядке.

4. Контроль за выполнением настоящего приказа оставляю за собой.

5. Приказ вступает в силу на следующий день после его официального опубликования.

Начальник управления
государственной охраны
объектов культурного наследия
администрации Краснодарского края



Г.Г. Давыденко

Приложение 1

УТВЕРЖДЕНЫ

приказом администрации
Краснодарского края

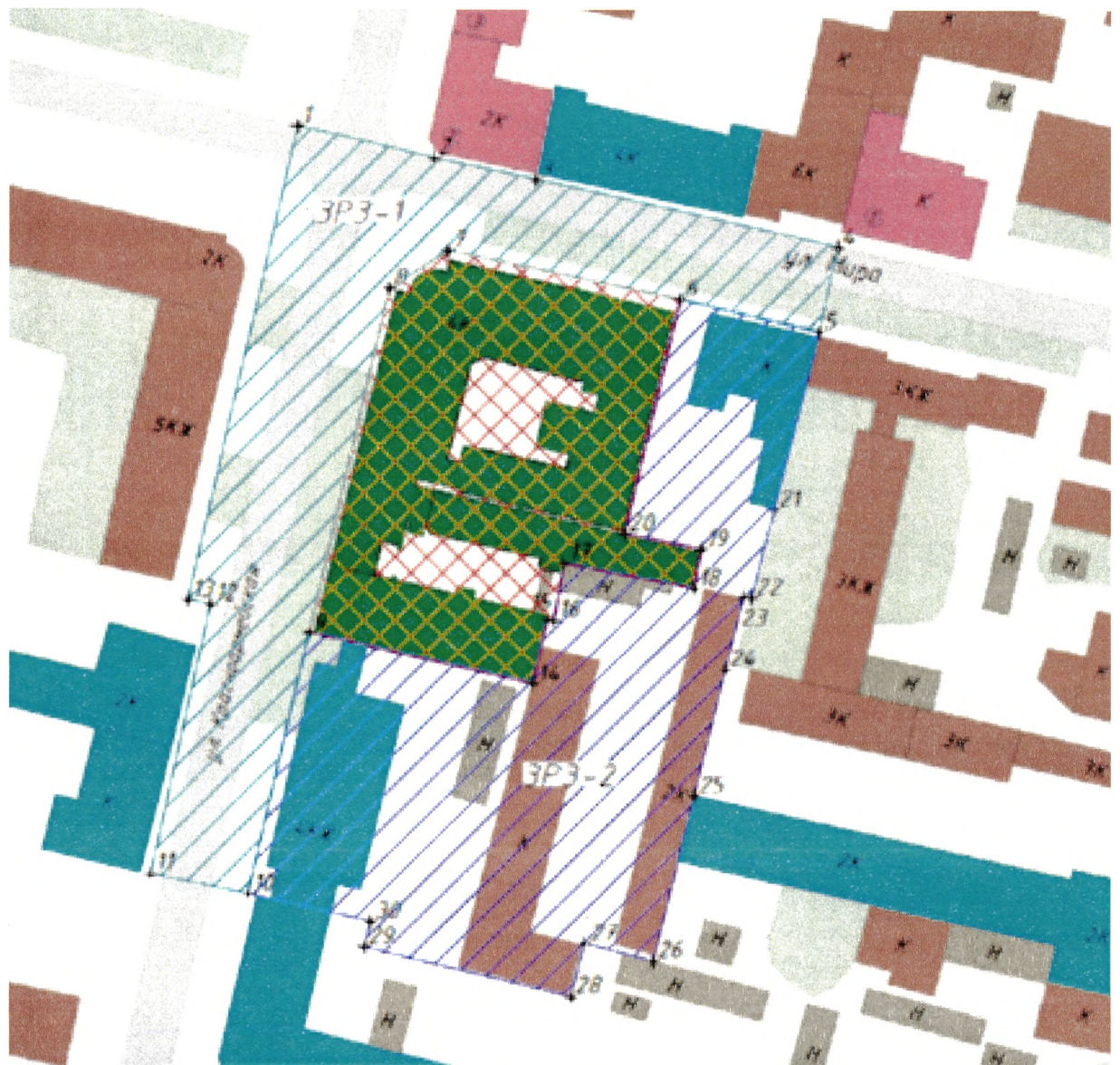
от 26.01.2024 № 32-КН

ЗОНЫ


охраны объекта культурного наследия регионального
значения «Гостиница «Националь», 1913 г.,
Краснодарский край, г. Краснодар, ул. Красноармейская, 22

Карта (схема) границ зон охраны объекта культурного наследия

Карта (схема) границ зоны регулирования застройки
и хозяйственной деятельности объекта культурного наследия
регионального значения (ЗРЗ)



Условные обозначения:

 Рассматриваемый объект культурного наследия регионального значения, находящийся на государственной охране «Гостиница «Националь», Краснодарский край, г. Краснодар, ул. Красноармейская, 22;

 Иные объекты культурного наследия регионального значения, находящиеся на государственной охране:


1. «Дом жилой присяжного поверенного адвоката А.Ф. Рубинского», Краснодарский край, г. Краснодар, ул. Мира, 45, лит. А;

2. «Дом жилой», Краснодарский край, г. Краснодар, угол ул. Красноармейской, 26 и ул. Мира, 41, лит. А;


3. «Дом жилой Эргановых», Краснодарский край, г. Краснодар, угол ул. Красноармейской, 26 и ул. Мира, 41, лит. А1;

4. «Дом профессора А.М. Данилюка», Краснодарский край, г. Краснодар, ул. Красноармейская, 30, лит. А, А1, а


5. «Здание 4-й женской гимназии», Краснодарский край, г. Краснодар, ул. Красноармейская, 25, лит. А, А2, а3;

 Дорожно-транспортные сети


 Жилая и административная застройка


 Нежилая хозяйственная застройка

 Озеленение

 Ценные объекты историко-градостроительной среды

 Территория объекта культурного наследия

 Зона регулирования застройки и хозяйственной деятельности ЗРЗ 1

 Зона регулирования застройки и хозяйственной деятельности ЗРЗ 2

⁺¹ Номер характерной (поворотной) точки границ зон охраны

Перечень координат характерных (поворотных) точек границ зоны регулирования застройки и хозяйственной деятельности объекта культурного наследия (ЗРЗ-1)

Сведения об объекте		
№ п/п	Характеристики объекта	Описание характеристик
1	2	3
1	Местоположение объекта	Краснодарский край, г. Краснодар
2	Площадь объекта ± величина погрешности определения площади ($P \pm \Delta P$)	-
3	Иные характеристики объекта	-
Сведения о местоположении границ объекта		
1. Система координат МСК-23 Зона 1		
2. Сведения о характерных точках границ объекта		

Обозначение характерных точек границ	Координаты, м		Метод определения координат характерной точки	Средняя квадратиче- ская погреш- ность положения характер- ной точки (Mt), м	Описание обозначе- ния точки на местности (при наличии)
	X	Y			
1	2	3	4	5	6
1	476743.35	1377968.36	Аналитический метод	0,1	-
2	476738.09	1377991.24	Аналитический метод	0,1	-
3	476734.51	1378008.30	Аналитический метод	0,1	-
4	476723.32	1378058.97	Аналитический метод	0,1	-
5	476709.09	1378055.96	Аналитический метод	0,1	-
6	476714.47	1378032.50	Аналитический метод	0,1	-
7	476722.59	1377993.63	Аналитический метод	0,1	-
8	476716.25	1377983.75	Аналитический метод	0,1	-
9	476658.29	1377970.29	Аналитический метод	0,1	-
10	476613.80	1377960.04	Аналитический метод	0,1	-
11	476617.08	1377943.69	Аналитический метод	0,1	-
12	476663.02	1377953.73	Аналитический метод	0,1	-
13	476663.73	1377949.91	Аналитический метод	0,1	-
1	476743.35	1377968.36	Аналитический метод	0,1	-
3. Сведения о характерных точках части (частей) границы объекта					
Обозначение характерных точек границ	Координаты, м		Метод определения координат характерной точки	Средняя квадратиче- ская погреш- ность положения характер- ной точки (Mt), м	Описание обозначе- ния точки на местности (при наличии)
	X	Y			
1	2	3	4	5	6
-	-	-	-	-	-

**Перечень координат характерных (поворотных) точек границ зоны
регулирования застройки и хозяйственной деятельности
объекта культурного наследия (ЗРЗ-2)**

Сведения об объекте					
№ п/п	Характеристики объекта		Описание характеристик		
1	2		3		
1	Местоположение объекта		Краснодарский край, г. Краснодар		
2	Площадь объекта ± величина погрешности определения площади ($P \pm \Delta P$)		-		
3	Иные характеристики объекта		-		
Сведения о местоположении границ объекта					
1. Система координат МСК-23 Зона 1					
2. Сведения о характерных точках границ объекта					
Обозначение характерных точек границ	Координаты, м		Метод определения координат характерной точки	Средняя квадратическая погрешность положения характерной точки (M_t), м	Описание обозначения точки на местности (при наличии)
	X	Y			
1	2	3	4	5	6
9	476658.29	1377970.29	Аналитический метод	0,1	-
14	476649.56	1378007.77	Аналитический метод	0,1	-
15	476660.68	1378010.15	Аналитический метод	0,1	-
16	476660.40	1378011.29	Аналитический метод	0,1	-
17	476670.01	1378013.01	Аналитический метод	0,1	-
18	476665.85	1378034.77	Аналитический метод	0,1	-
19	476672.44	1378036.07	Аналитический метод	0,1	-
20	476674.91	1378023.18	Аналитический метод	0,1	-
6	476714.47	1378032.50	Аналитический метод	0,1	-

5	476709.09	1378055.96	Аналитический метод	0,1	-
21	476664.22	1378044.51	Аналитический метод	0,1	-
22	476664.47	1378043.17	Аналитический метод	0,1	-
23	476652.04	1378040.03	Аналитический метод	0,1	-
24	476630.59	1378034.83	Аналитический метод	0,1	-
25	476602.44	1378028.00	Аналитический метод	0,1	-
26	476605.47	1378016.42	Аналитический метод	0,1	-
27	476596.34	1378014.20	Аналитический метод	0,1	-
28	476604.71	1377979.57	Аналитический метод	0,1	-
29	476609.08	1377980.63	Аналитический метод	0,1	-
30	476613.80	1377960.04	Аналитический метод	0,1	-
9	476658.29	1377970.29	Аналитический метод	0,1	-

3. Сведения о характерных точках части (частей) границы объекта

Обозначение характерных точек границ	Координаты, м		Метод определения координат характерной точки	Средняя квадратическая погрешность положения характерной точки (Mt), м	Описание обозначения точки на местности (при наличии)
	X	Y			
1	2	3	4	5	6
-	-	-	-	-	-

Начальник управления
государственной охраны
объектов культурного наследия
администрации Краснодарского края



Г.Г. Давыденко

УТВЕРЖДЕНЫ
приказом администрации
Краснодарского края
от 26.01.2024 № 32-кч

РЕЖИМЫ
использования земель и требования к градостроительным
регламентам в границах территорий зон охраны объекта
культурного наследия регионального значения «Гостиница
«Националь», 1913 г., Краснодарский край,
г. Краснодар, ул. Красноармейская, 22

Режим использования земель и требования к градостроительным
регламентам в границах зоны регулирования застройки
и хозяйственной деятельности (ЗРЗ-1) объекта
культурного наследия

В границах зоны регулирования застройки и хозяйственной деятельности ЗРЗ-1 **разрешается:**

1) проведение мероприятий, направленных на обеспечение пожарной и экологической безопасности;

2) организация пешеходных и велосипедных дорожек;

3) строительство объектов капитального строительства с соблюдением следующих требований:

только сооружения для обслуживания транспортной и инженерной инфраструктуры;

строительство только подземных объектов;

4) строительство подземных линейных объектов транспортной и инженерной инфраструктур;

5) капитальный ремонт и реконструкция существующих сооружений и линейных объектов инженерной инфраструктуры без увеличения их габаритов в наземной части, устранение надземных частей газового трубопровода, искажающего главные фасады объектов культурного наследия и исторически ценных градоформирующих объектов, устранение надземных электрических кабелей;

6) снос (демонтаж) объектов капитального строительства, а также некапитальных строений и сооружений;

7) благоустройство территории: устройство элементов освещения, малых архитектурных форм, соответствующих по стилю и масштабу исторической градостроительной среде (фонарные столбы, скамьи, ограждения) с применением характерных исторических или стилизованных элементов;

8) мероприятия по регулировке озеленения: санация с сохранением состава ценных пород древесных и кустарниковых насаждений на озелененных

территориях, уборка сухостоя, посадка деревьев, кустарников, разбивка газонов, цветников;

9) устройство местных проездов к зданиям, пожарных и технических проездов;

10) размещение временных инженерных сетей, сооружений (бытовок, ограждения и т.д.) на период строительных и ремонтных работ.

В границах зоны регулирования застройки и хозяйственной деятельности ЗРЗ-1 **запрещается:**

1) размещение объектов, являющихся источниками повышенной пожароопасности и взрывоопасности;

2) строительство объектов капитального строительства с нарушением требований к строительству объектов капитального строительства для данной зоны;

3) капитальный ремонт и реконструкция существующих сооружений и линейных объектов инженерной инфраструктуры с увеличением их габаритов в наземной части;

4) наземный и надземный способ строительства линейных объектов инженерной инфраструктуры (внешние сети водоснабжения, канализации, теплоснабжения, газоснабжения, электроснабжения, телефонизации, интернет), кроме временных сетей;

5) проведение строительных и иных работ на земельном участке, непосредственно связанном с земельным участком в границах территории объекта культурного наследия, без наличия в проектной документации разделов об обеспечении сохранности указанного объекта культурного наследия;

6) капитальный ремонт и реконструкция существующей наземной транспортной инфраструктуры с увеличением высотных отметок;

7) использование строительных технологий, создающих динамические нагрузки на объект культурного наследия;

8) размещение телевизионных и радиоантенн, базовых станций сотовой связи;

9) искажение исторической планировочной структуры: изменение исторически сложившихся красных линий (исторических линий застройки), выступы земельных участков за историческую красную линию, организация новых площадей и улиц, изменение существующего профиля улиц;

10) на территории перед главными фасадами объектов культурного наследия и ценных градоформирующих объектов запрещается: складирование строительных материалов, хранение транспортных средств, установка временных построек и пристроек, за исключением остановок общественного транспорта, при условии их устройства на расстоянии не менее 1,8 м от уличного фасада и с учетом сохранения условий их визуального восприятия;

11) размещение всех видов наружной рекламы на общих градостроительных пространствах, в том числе: транспарантов-перетяжек,

рекламных щитов, стендов и т.п., за исключением рекламных конструкций в виде панелей-кронштейнов размерами не более 70 x 70 см, выполненных в стилистике исторической застройки и используемых в качестве вывесок.

12) установка ограждений, не соответствующих следующим требованиям: с просветом не менее 50 процентов поверхности ограждения; высотой не более 1,2 метра.

Режим использования земель и требования к градостроительным регламентам в границах зоны регулирования застройки и хозяйственной деятельности (ЗРЗ-2) объекта культурного наследия

В границах зоны регулирования застройки и хозяйственной деятельности ЗРЗ-2 **разрешается:**

1) строительство объектов капитального строительства с соблюдением следующих требований:

максимальная высота строений, расположенных в периметре квартала, от отметки существующего уровня земли по верху венчающего карниза – 15 м. Высота здания по коньку кровли не регламентируется. В случае устройства скатных кровель - высота по коньку кровли определяется исходя из сохраняемых силуэтных параметров - угол наклона кровли 20 - 40%;

максимальная высота строений, расположенных внутри квартала, от отметки существующего уровня земли до конька кровли (парапета совмещенной кровли) – 18 м;

максимальная этажность строений, расположенных в периметре квартала – 4 этажа;

максимальная этажность строений, расположенных внутри квартала – 5 этажей;

тип крыши – скатная, вальмовая, допускается устройство совмещенных (плоских) или комбинированных кровель для объектов капитального строительства высотой от 3 этажей;

материалы отделки фасадов – оштукатуренные и окрашенные поверхности; красно-коричневый лицевой кирпич; возможна имитация исторической кирпичной кладки; допустимо сочетание стеклянных поверхностей с кирпичными или оштукатуренными элементами;

материалы отделки кровли – окрашенные из металлического профилированного листа с фальцевыми соединениями; допускается применение современных рулонных кровельных материалов;

цветовое решение – для оштукатуренных фасадов и столярных изделий: сложные цвета широкой цветовой гаммы, разбеленные или приглушенные (оттенки серого, голубого, терракотового, серо-зеленого, окиси хрома, бежевого, молочно-белого, охры); красно-терракотовый цвет кирпичной кладки – для неоштукатуренных фасадов, темно-коричневый или зеленый для

столярных заполнений оконных и дверных проемов кирпичных фасадов; сурик, оттенки зеленого и серого – для кровли;

- архитектурно-стилевое решение – нейтральное, допускается умеренное заимствование исторических архитектурных приемов, стилизованных декоративных элементов, в фасадных решениях объектов, формирующих уличный фронт застройки, обязательно использовать пропорции, масштаб и ритм, характерные для исторических зданий;

2) капитальный ремонт и реконструкция объектов капитального строительства с соблюдением следующих требований:

с сохранением объемно-пространственных характеристик (размеров, пропорций, высоты) или, в случае изменения объемно-пространственных характеристик, без превышения предельных параметров строительства в границах данной зоны;

с использованием типа крыши, материалов отделки и цветовых решений в соответствии с требованиями к строительству в границах данной зоны;

3) строительство подземных линейных объектов транспортной и инженерной инфраструктуры;

4) капитальный ремонт и реконструкция существующих линейных объектов инженерной инфраструктуры (внешние сети водоснабжения, канализации, теплоснабжения, газоснабжения, электроснабжения, телефонизации, интернет);

5) проведение мероприятий, направленных на обеспечение пожарной и экологической безопасности;

6) снос (демонтаж) объектов капитального строительства, а также некапитальных строений и сооружений;

7) проведение работ по озеленению территории: санация с сохранением состава ценных пород древесных и кустарниковых насаждений на озелененных территориях, разбивка газонов, цветников;

8) размещение информационных конструкций (информационная табличка с площадью информационного поля не более 0,2 кв. м; вывеска высотой не более 0,4 м), временных элементов информационно-декоративного оформления событийного характера (мобильные информационные конструкции, отдельно стоящие элементы с площадью информационного поля до 2,5 кв. м), включая праздничное оформление. Информационные конструкции не должны диссонировать с исторической средой. Вывески размещаются в междуэтажных пространствах главных фасадов не выше уровня первого этажа. Вывески не должны закрывать архитектурные элементы фасада и диссонировать с его стиливыми характеристиками. При размещении на одном фасаде нескольких вывесок все они должны быть одного размера и располагаться в одном уровне.

В границах зоны регулирования застройки и хозяйственной деятельности ЗРЗ-2 **запрещается:**

1) строительство объектов капитального строительства с нарушением требований к строительству объектов капитального строительства для данной

зоны;

2) капитальный ремонт и реконструкция объектов капитального строительства с нарушением требований к капитальному ремонту и реконструкции объектов капитального строительства для данной зоны;

3) наземный и надземный способ строительства линейных объектов инженерной инфраструктуры (внешние сети водоснабжения, канализации, теплоснабжения, газоснабжения, электроснабжения, телефонизации, интернет);

4) проведение строительных и иных работ на земельном участке, непосредственно связанном с земельным участком в границах территории объекта культурного наследия, без наличия в проектной документации разделов об обеспечении сохранности указанного объекта культурного наследия;

5) использование строительных технологий, создающих динамические нагрузки на объект культурного наследия;

6) размещение всех видов наружной рекламы на главных фасадах зданий и на общих градостроительных пространствах, в том числе: транспарантов-перетяжек, рекламных щитов, стендов и т.п., за исключением рекламных конструкций в виде панелей-кронштейнов размерами не более 70 см x 70 см, выполненных в стилистике исторической застройки и используемых в качестве вывесок. Запрещено размещение вывесок в оконных и дверных проемах фасадов, воспринимаемых из общественных городских пространств.

Начальник управления
государственной охраны
объектов культурного наследия
администрации Краснодарского края



Г.Г. Давыденко