



**АДМИНИСТРАЦИЯ КРАСНОДАРСКОГО КРАЯ**  
**ПРИКАЗ**

от 23.11.2023

г. Краснодар

№ 1003-ки

**Об утверждении границ и режима использования территории  
объекта культурного наследия федерального значения  
«Курганная группа», эпоха бронзы – средневековье,  
Краснодарский край, Усть–Лабинский район, ст–ца Воронежская,  
5,65 км к юго–западу от станицы**

В соответствии со статьями 3.1, 5.1, 9.1, 33 Федерального закона от 25 июня 2002 г. № 73-ФЗ «Об объектах культурного наследия (памятниках истории и культуры) народов Российской Федерации», статьей 3 Закона Краснодарского края от 23 июля 2015 г. № 3223-КЗ «Об объектах культурного наследия (памятниках истории и культуры) народов Российской Федерации, расположенных на территории Краснодарского края», приказом Министерства культуры Российской Федерации от 4 июня 2015 г. № 1745 «Об утверждении требований к составлению проектов границ территорий объектов культурного наследия», пунктом 2.3 Положения об управлении государственной охраны объектов культурного наследия администрации Краснодарского края, утвержденного постановлением главы администрации (губернатора) Краснодарского края от 8 декабря 2016 г. № 1000 «Об управлении государственной охраны объектов культурного наследия администрации Краснодарского края», п р и к а з ы в а ю:

1. Утвердить:

1) границы территории объекта культурного наследия федерального значения «Курганная группа», эпоха бронзы – средневековье, Краснодарский край, Усть–Лабинский район, ст–ца Воронежская, 5,65 км к юго–западу от станицы, согласно приложению 1 к настоящему приказу;

2) режим использования территории объекта культурного наследия федерального значения «Курганная группа», эпоха бронзы – средневековье, Краснодарский край, Усть–Лабинский район, ст–ца Воронежская, 5,65 км к юго–западу от станицы, согласно приложению 2 к настоящему приказу.

2. Отделу государственного учета объектов культурного наследия

управления государственной охраны объектов культурного наследия администрации Краснодарского края (Гончаров А.В.) обеспечить:

1) размещение (опубликование) настоящего приказа на сайте в информационно-телекоммуникационной сети «Интернет» <http://admkrain.krasnodar.ru> и на «Официальном интернет-портале правовой информации» ([www.pravo.gov.ru](http://www.pravo.gov.ru));

2) направление в семидневный срок со дня принятия настоящего приказа его копии в Управление Министерства юстиции Российской Федерации по Краснодарскому краю;


3) направление в срок не более чем пять рабочих дней со дня принятия настоящего приказа его копии в филиал ППК «Роскадастр» по Краснодарскому краю;

4) направление в семидневный срок со дня принятия настоящего приказа его копии в администрацию муниципального образования Усть-Лабинский район.

3. Контроль за выполнением настоящего приказа оставляю за собой.

4. Приказ вступает в силу на следующий день после его официального опубликования.

Начальник управления  
государственной охраны  
объектов культурного наследия  
администрации Краснодарского края



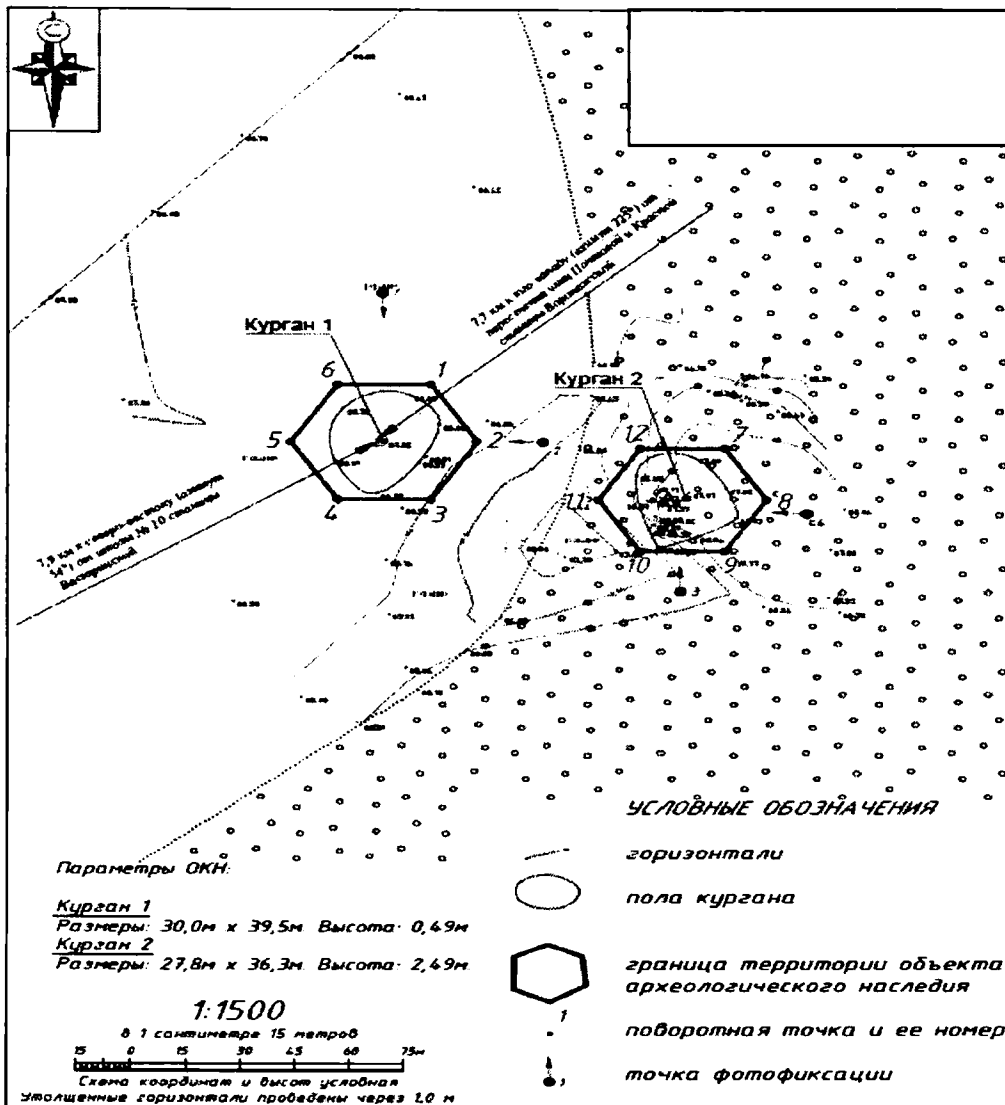
Г.Г. Давыденко

Приложение 1

УТВЕРЖДЕНЫ  
приказом администрации  
Краснодарского края  
от 29.11.2023 № 1003-кн

**ГРАНИЦЫ**  
территории объекта культурного наследия федерального значения  
«Курганная группа», эпоха бронзы – средневековье,  
Краснодарский край, Усть-Лабинский район, ст-ца Воронежская,  
5,65 км к юго-западу от станицы

Карта (схема) границ территории объекта культурного наследия



Перечень координат характерных (поворотных) точек границ территории  
объекта культурного наследия

№	Координаты характерных точек во Всемирной геодезической системе координат (WGS-84)		Координаты характерных точек в местной системе координат (МСК-23)	
	СШ	ВД	Х	У
<b>Курган 1</b>				
1	45°9'26.597"	39°30'17.551"	492538.81	2183857.51
2	45°9'25.890"	39°30'18.143"	492516.77	2183870.03
3	45°9'25.154"	39°30'17.588"	492494.25	2183857.51
4	45°9'25.138"	39°30'16.411"	492494.25	2183831.79
5	45°9'25.852"	39°30'15.804"	492516.53	2183818.92
6	45°9'26.581"	39°30'16.374"	492538.81	2183831.79
1	45°9'26.597"	39°30'17.551"	492538.81	2183857.51
<b>Курган 2</b>				
7	45°9'25.843"	39°30'21.263"	492514.07	2183938.16
8	45°9'25.206"	39°30'21.806"	492494.17	2183949.66
9	45°9'24.555"	39°30'21.296"	492474.27	2183938.16
10	45°9'24.541"	39°30'20.245"	492474.27	2183915.18
11	45°9'25.179"	39°30'19.702"	492494.17	2183903.69
12	45°9'25.840"	39°30'20.220"	492514.37	2183915.38
7	45°9'25.843"	39°30'21.263"	492514.07	2183938.16

Начальник управления  
государственной охраны  
объектов культурного наследия  
администрации Краснодарского края



Г.Г. Давыденко

Приложение 2

**УТВЕРЖДЕН**

приказом администрации

Краснодарского края

от 29.11.2023 № 7003-кн

**РЕЖИМ**

**использования территории объекта культурного наследия федерального значения «Курганная группа», эпоха бронзы – средневековье, Краснодарский край, Усть-Лабинский район, ст-ца Воронежская, 5,65 км к юго-западу от станицы**


На территории объекта археологического наследия запрещается строительство объектов капитального строительства и увеличение объемно-пространственных характеристик существующих на территории объекта археологического наследия объектов капитального строительства, проведение земляных, строительных, мелиоративных и иных работ, за исключением работ по сохранению объекта культурного наследия или его отдельных элементов, сохранению историко-градостроительной или природной среды объекта культурного наследия.

На территории объекта археологического наследия разрешается ведение хозяйственной деятельности, не противоречащей требованиям обеспечения сохранности объекта культурного наследия и позволяющей обеспечить функционирование объекта культурного наследия в современных условиях.

Особый режим использования земельного участка, в границах которого располагается объект археологического наследия, предусматривает возможность проведения археологических полевых работ в порядке, установленном Федеральным законом от 25 июня 2002 г. № 73-ФЗ «Об объектах культурного наследия (памятниках истории и культуры) народов Российской Федерации», земляных, строительных, мелиоративных, хозяйственных работ, работ по использованию лесов и иных работ при условии обеспечения сохранности объекта археологического наследия, а также обеспечения доступа граждан к указанному объекту.

Границы территории объекта археологического наследия могут быть откорректированы по результатам археологических полевых работ.

Начальник управления  
государственной охраны  
объектов культурного наследия  
администрации Краснодарского края



Г.Г. Давыденко