



АДМИНИСТРАЦИЯ КРАСНОДАРСКОГО КРАЯ
ПРИКАЗ

от 13.11.2023

г. Краснодар

№ 844-кн

Об утверждении границ и режима использования территории, а также зон охраны, режимов использования земель и требований к градостроительным регламентам в границах территорий данных зон объекта культурного наследия регионального значения «Дом жилой генерал-майора В.А. Копанева», начало XX в., Краснодарский край, г. Краснодар, ул. им. Ленина, 64/1

В соответствии со статьями 3.1, 5.1, 33, 34 Федерального закона от 25 июня 2002 г. № 73-ФЗ «Об объектах культурного наследия (памятниках истории и культуры) народов Российской Федерации», Законом Краснодарского края от 23 июля 2015 г. № 3223-КЗ «Об объектах культурного наследия (памятниках истории и культуры) народов Российской Федерации, расположенных на территории Краснодарского края», постановлением Правительства Российской Федерации от 12 сентября 2015 г. № 972 «Об утверждении Положения о зонах охраны объектов культурного наследия (памятниках истории и культуры) народов Российской Федерации и о признании утратившими силу отдельных положений нормативных правовых актов Правительства Российской Федерации», приказом Министерства культуры Российской Федерации от 4 июня 2015 г. № 1745 «Об утверждении требований к составлению проектов границ территорий объектов культурного наследия», приказом Федеральной службы государственной регистрации, кадастра и картографии от 26 июля 2022 г. № п/0292 «Об установлении формы графического описания местоположения границ населенных пунктов, территориальных зон, особо охраняемых природных территорий, зон с особыми условиями использования территории, формы текстового описания местоположения границ населенных пунктов, территориальных зон, требований к точности определения координат характерных точек границ населенных пунктов, территориальных зон, особо охраняемых природных территорий, зон с особыми условиями использования территории, формату электронного документа, содержащего сведения о границах населенных пунктов, территориальных зон, особо охраняемых природных территорий, зон с особыми условиями использования территории», постановлением главы администрации (губернатора) Краснодарского края от 8 декабря 2016 г. № 1000 «Об управлении государственной охраны объектов культурного наследия администрации Краснодарского края», п р и к а з ы в а ю:

1. Утвердить:

1) границы территории объекта культурного наследия регионального значения «Дом жилой генерал-майора В.А. Копанева», начало XX в., Краснодарский край, г. Краснодар, ул. им. Ленина, 64/1, согласно приложению 1 к настоящему приказу;

2) режим использования территории объекта культурного наследия регионального значения «Дом жилой генерал-майора В.А. Копанева», начало XX в., Краснодарский край, г. Краснодар, ул. им. Ленина, 64/1, согласно приложению 2 к настоящему приказу;

3) зоны охраны объекта культурного наследия регионального значения «Дом жилой генерал-майора В.А. Копанева», начало XX в., Краснодарский край, г. Краснодар, ул. им. Ленина, 64/1, согласно приложению 3 к настоящему приказу;

4) режимы использования земель и требования к градостроительным регламентам в границах территорий зон охраны объекта культурного наследия регионального значения «Дом жилой генерал-майора В.А. Копанева», начало XX в., Краснодарский край, г. Краснодар, ул. им. Ленина, 64/1, согласно приложению 4 к настоящему приказу;

2. Отделу государственного учета объектов культурного наследия управления государственной охраны объектов культурного наследия администрации Краснодарского края (Гончаров А.В.) обеспечить:

1) опубликование настоящего приказа на официальном сайте администрации Краснодарского края в информационно-телекоммуникационной сети «Интернет» (<http://admkrain.krasnodar.ru>) и направление на «Официальный интернет-портал правовой информации» (www.pravo.gov.ru);

2) направление в семидневный срок со дня принятия настоящего приказа его копии в Управление Министерства юстиции Российской Федерации по Краснодарскому краю;

3) направление в срок не более чем пять рабочих дней со дня принятия настоящего приказа его копии в филиал ФГБУ «Федеральная кадастровая палата Федеральной службы государственной регистрации, кадастра и картографии» по Краснодарскому краю;

4) направление в семидневный срок со дня принятия настоящего приказа его копии в администрацию муниципального образования г. Краснодар.

3. Убытки, причиненные ограничением прав в связи с установлением зон с особыми условиями использования территорий, подлежат возмещению в установленном законодательством Российской Федерации порядке.

4. Контроль за выполнением настоящего приказа оставляю за собой.

5. Приказ вступает в силу на следующий день после его официального опубликования.

Заместитель начальника управления
государственной охраны объектов
культурного наследия администрации
Краснодарского края



Н.Т. Бирюкова

Приложение 1

УТВЕРЖДЕНЫ

приказом администрации

Краснодарского края

от 13.11.2023 № 844-кк




ГРАНИЦЫ

территории объекта культурного наследия
регионального значения «Дом жилой
генерал-майора В.А. Копанева», начало XX в.,
Краснодарский край, г. Краснодар, ул. им. Ленина, 64/1


Карта (схема) границ территории объекта культурного наследия



Условные обозначения:

-  объект культурного наследия
-  границы территории объекта культурного наследия
-  точки координатной привязки

Экспликация:

-  объект культурного наследия регионального значения «Дом жилой генерал-майора В.А. Копанева», начало XX в., Краснодарский край, г. Краснодар, ул. им. Ленина, 64/1

**Перечень координат характерных (поворотных) точек границ территории
объекта культурного наследия**

Сведения об объекте		
№ п/п	Характеристики объекта	Описание характеристик
1	2	3
1	Местоположение объекта	Краснодарский край, г. Краснодар, ул. им. Ленина, 64/1
2	Площадь объекта \pm величина погрешности определения площади ($P \pm \Delta P$)	-
3	Иные характеристики объекта	-

Сведения о местоположении границ объекта					
1. Система координат МСК-23 Зона 1					
2. Сведения о характерных точках границ объекта					
Обозначение характерных точек границ	Координаты, м		Метод определения координат характерной точки	Средняя квадратическая погрешность положения характерной точки (Mt), м	Описание обозначения точки на местности (при наличии)
	X	Y			
1	2	3	4	5	6
1	476996.21	1378342.17	Картометрический метод	0,25	-
2	476991.52	1378364.16	Картометрический метод	0,25	-
3	476969.08	1378358.15	Картометрический метод	0,25	-
4	476973.93	1378337.26	Картометрический метод	0,25	-
1	476996.21	1378342.17	Картометрический метод	0,25	-

3. Сведения о характерных точках части (частей) границы объекта					
Обозначение характерных точек границ	Координаты, м		Метод определения координат характерной точки	Средняя квадратиче- ская погреш- ность положения характер- ной точки (Mt), м	Описание обозначе- ния точки на местности (при наличии)
	X	Y			
1	2	3	4	5	6
-	-	-	-	-	-

Заместитель начальника
управления государственной
охраны объектов культурного
наследия администрации Краснодарского края

 Н.Т. Бирюкова

Приложение 2

УТВЕРЖДЕН
приказом администрации
Краснодарского края
от 13.11.2023 № 844-к.11

РЕЖИМ
использования территории объекта культурного
наследия регионального значения «Дом жилой
генерал-майора В.А. Копанева», начало XX в.,
Краснодарский край, г. Краснодар, ул. им. Ленина, 64/1

Для территории объекта культурного наследия установлен режим использования земель историко-культурного назначения «Реставрация и приспособление объекта культурного наследия».

На территории объекта культурного наследия **разрешается:**

сохранение объекта культурного наследия посредством проведения направленных на обеспечение его физической сохранности ремонтно-реставрационных работ, в том числе работ по консервации, ремонту, реставрации памятника, а также научно-исследовательских, изыскательских, проектных и производственных работ, научно-методического руководства, технического и авторского надзора на основании письменного разрешения и задания на проведение работ по сохранению объекта культурного наследия, и в соответствии с проектной документацией, согласованной региональным органом охраны объектов культурного наследия;

установка информационных надписей и обозначений об объекте культурного наследия;

деятельность, способствующая сохранению объекта культурного наследия и использованию его в целях туризма, науки, культуры, просвещения;

проведение изыскательских, проектных, земляных, строительных, мелиоративных, хозяйственных работ и иных работ на территории объекта культурного наследия, в том числе реконструкция и капитальный ремонт объектов инженерно-транспортных коммуникаций, сетей инженерно-технического обеспечения и других линейных объектов, выполняется при условии реализации согласованных проектов или обязательных разделов об обеспечении сохранности объекта культурного наследия;

проведение работ по благоустройству территории:

капитальный ремонт с сохранением объемно-пространственных, архитектурно-стилистических характеристик существующего ограждения;

восстановление традиционных элементов (калиток, ворот, козырьков, навесов, оград и т.д.) по архивным материалам или аналогам;

организация ночной подсветки объекта культурного наследия;

использование в покрытии пешеходных площадок, тротуаров материалов в серой цветовой гамме;

организация водоотведения;

озеленение: посадка высокоствольных лиственных пород (предпочтение отдавать деревьям с высокорасположенной кроной), разбивка газонов, цветников;

не противоречащее условиям зрительного восприятия объекта культурного наследия, размещение информационных конструкций, временных элементов информационно-декоративного оформления событийного характера, непосредственно связанных с исторической и современной функциями объекта культурного наследия (информационная табличка с площадью информационного поля не более 0,3 кв. м; вывеска высотой не более 0,6 м; средства ориентирующей информации высотой не более 2,0 м и площадью информационного поля не более 1,0 кв. м; мобильные информационные конструкции, отдельно стоящие элементы с площадью информационного поля до 2,5 кв. м);

проведение комплекса мероприятий по содержанию существующих зеленых насаждений и уходу за ними, в том числе:

санитарные рубки (рубки ухода) существующих угнетенных зеленых насаждений с последующей посадкой зеленых насаждений тех же пород;

кронирование с учетом благоприятного визуального восприятия объекта культурного наследия;

проведение мероприятий по обеспечению мер пожарной и экологической безопасности объекта культурного наследия;

работы по защите объекта культурного наследия от динамических воздействий;

капитальный ремонт и реконструкция существующих объектов инженерной инфраструктуры, прокладка новых инженерных коммуникаций (теплотрасса, газопровод, линия электропередач, водопровод, канализация) подземным способом.

В рамках данного режима запрещается:

снос объекта культурного наследия, хозяйственная и иная деятельность, ведущая к разрушению объекта культурного наследия;

нарушение сохранности предмета охраны объекта культурного наследия;

изменение градостроительных характеристик;

изменение объемно-пространственных характеристик;

изменение архитектурно-стилистических характеристик;

размещение на фасадах и крыше объекта культурного наследия телеантенн, тарелок спутниковой связи, кондиционеров, элементов освещения территории;

возведение объектов капитального строительства;

градостроительная, хозяйственная и иная деятельность, создающая угрозу повреждения, разрушения, уничтожения и изменение пространственных характеристик объекта культурного наследия;

применение технических средств, создающих динамическое, ударное или ударно-вибрационное воздействие на основания и конструкции объекта культурного наследия;

прокладка инженерных коммуникаций (теплотрасса, газопровод, водопровод, канализации) наземным и надземным способом, воздушных линий электропередач, кроме временных, необходимых для проведения работ по сохранению объекта культурного наследия;

размещение и складирование отходов производства и потребления;

распространение на территории объекта культурного наследия наружной рекламы, за исключением наружной рекламы, содержащей исключительно информацию о проведении на объектах культурного наследия, их территориях театрально-зрелищных, культурно-просветительных и зрелищно-развлекательных мероприятий.

Заместитель начальника
управления государственной
охраны объектов культурного
наследия администрации Краснодарского края

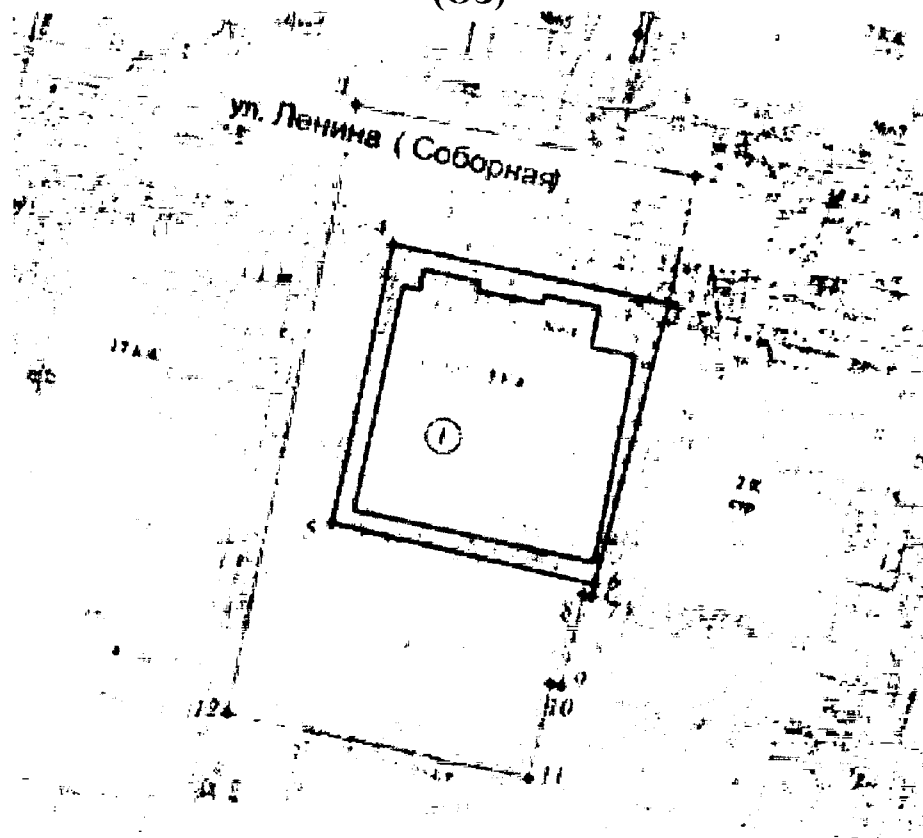


Н.Т. Бирюкова





УТВЕРЖДЕНЫ
приказом администрации
Краснодарского края
от 13.11.2023 № 844-кн

ЗОНЫ
охраны объекта культурного наследия регионального
значения «Дом жилой генерал-майора В.А. Копанева»,
начало XX в., Краснодарский край, г. Краснодар,
ул. им. Ленина, 64/1


Карта (схема) границ охранной зоны объекта культурного наследия
(ОЗ)



Условные обозначения:

-  объект культурного наследия
-  границы территории объект культурного наследия
-  охранная зона объекта культурного наследия
-  точки координатной привязки

Экспликация:

-  объект культурного наследия регионального значения «Дом жилой генерал-майора В.А. Копанева», начало XX в., Краснодарский край, г. Краснодар, ул. им. Ленина, 64/1

**Перечень координат характерных (поворотных) точек границ
охранной зоны объекта культурного наследия (ОЗ)**

Сведения об объекте					
№ п/п	Характеристики объекта		Описание характеристик		
1	2		3		
1	Местоположение объекта		Краснодарский край, г. Краснодар, ул. им. Ленина, 64/1		
2	Площадь объекта ± величина погрешности определения площади (P ± ΔP)		-		
3	Иные характеристики объекта		-		
Сведения о местоположении границ объекта					
1. Система координат МСК-23 Зона 1					
2. Сведения о характерных точках границ объекта					
Обозначение характерных точек границ	Координаты, м		Метод определения координат характерной точки	Средняя квадратическая погрешность положения характерной точки (Mt), м	Описание обозначения точки на местности (при наличии)
	X	Y			
1	2	3	4	5	6
1	477007.20	1378339.21	Картометрический метод	0,25	-
2	477001.58	1378366.30	Картометрический метод	0,25	-
3	476991.52	1378364.16	Картометрический метод	0,25	-
4	476996.21	1378342.17	Картометрический метод	0,25	-
5	476973.93	1378337.26	Картометрический метод	0,25	-
6	476969.08	1378358.15	Картометрический метод	0,25	-
7	476968.12	1378357.90	Картометрический метод	0,25	-
8	476968.28	1378357.31	Картометрический метод	0,25	-
9	476960.92	1378355.51	Картометрический метод	0,25	-

10	476961.12	1378354.67	Картометрический метод	0,25	-
11	476953.59	1378352.86	Картометрический метод	0,25	-
12	476958.68	1378328.87	Картометрический метод	0,25	-
1	477007.20	1378339.21	Картометрический метод	0,25	-
3. Сведения о характерных точках части (частей) границы объекта					
Обозначение характерных точек границ	Координаты, м		Метод определения координат характерной точки	Средняя квадратическая погрешность положения характерной точки (Mt), м	Описание обозначения точки на местности (при наличии)
	X	Y			
1	2	3	4	5	6
-	-	-	-	-	-

Заместитель начальника
управления государственной
охраны объектов культурного
наследия администрации Краснодарского края



Н.Т. Бирюкова

УТВЕРЖДЕНЫ

приказом администрации

Краснодарского края

от 13.11.2023 № 844-кн

РЕЖИМЫ

использования земель и требования к градостроительным регламентам в границах территорий зон охраны объекта культурного наследия регионального значения «Дом жилой генерал-майора В.А. Копанева», начало XX в., Краснодарский край, г. Краснодар, ул. им. Ленина, 64/1

Особый режим использования земель и требования к градостроительным регламентам в границах охранной зоны объекта культурного наследия (ОЗ)

1. Регламентный участок 1 (охранная зона объекта культурного наследия) – особый режим использования земель Р 2.
2. Площадь территории охранной зоны – 818 кв. м.
3. Особый режим использования земель – «Сохранение и восстановление исторической и природной среды объекта культурного наследия».

Настоящим режимом **разрешается**:

- 1) хозяйственная деятельность, направленная на сохранение, использование и популяризацию объекта культурного наследия;
- 2) регенерация (восстановление) исторической застройки на основе материалов историко-архивных изысканий, необходимых и достаточных для ее восстановления;
- 3) проведение работ по благоустройству территории:
 - а) озеленение – разбивка газонов и цветников, сохранение ценных пород деревьев и посадка новых при условии обеспечения визуального восприятия объекта культурного наследия регионального значения в его историко-градостроительной среде;
 - б) установка отдельно стоящего оборудования уличного освещения: организация ночной подсветки объекта культурного наследия на основании специальных проектов;
 - в) устройство пандусов и других приспособлений, обеспечивающих передвижение маломобильных групп населения;
 - г) установка антивандального уличного оборудования (скамьи, урны);
 - д) организация системы пешеходных дорожек и площадок отдыха;
 - е) использование в покрытии пешеходных зон натуральных материалов (камень, гранит, гравийная смесь) или имитирующих их (тротуарная плитка) с

организацией водоотведения;

4) установка следующих средств информации малого формата:

а) размещение временных элементов информационно-декоративного оформления событийного характера (мобильные информационные конструкции), включая праздничное оформление, отвечающих требованиям утвержденных приказом администрации Краснодарского края от 1 марта 2019 г. № 26-кн «Об утверждении предмета охраны, границ территории и требований к градостроительным регламентам в границах территории исторического поселения регионального значения город Краснодар Краснодарского края»;

б) объектов системы городской ориентирующей информации;

5) проведение мероприятий, направленных на обеспечение пожарной безопасности объекта культурного наследия регионального значения;

б) осуществление изыскательских, земляных, строительных работ и иной хозяйственной деятельности на основании разделов по обеспечению сохранности объекта культурного наследия;

7) организация парковок на специально отведенных площадках;

8) осуществление хозяйственной деятельности на основании разделов по обеспечению сохранности объекта культурного наследия.

Настоящим режимом запрещается:

1) строительство объектов капитального строительства, за исключением применения специальных мер, направленных на сохранение и восстановление (регенерацию) историко-градостроительной и (или) природной среды объекта культурного наследия (восстановление, воссоздание, восполнение частично или полностью утраченных элементов и (или) характеристик историко-градостроительной и (или) природной среды);

2) строительство инженерных сетей (теплотрасс, газопровода, электрокабеля и др.) наземным, надземным и совмещенным способами;

3) использование строительных технологий, создающих динамические нагрузки и оказывающих негативное воздействие на объект культурного наследия регионального значения;

4) фрагментарная отделка фасадов, установка кондиционеров и иного технического оборудования на фасадах, формирующих территории общего пользования;

5) вырубка деревьев, за исключением санитарных рубок;

б) размещение всех видов рекламных конструкций;

7) возведение глухих ограждений;

8) размещение огнеопасных материалов, замусоривание территории;

9) устройство необорудованных мест для мусора, свалок снега;

10) проведение земляных и строительных работ без предварительного согласования с региональным органом охраны объектов культурного наследия.

4. Адрес участка: Краснодарский край, г. Краснодар, ул. им. Ленина, 64/1.

5. Капитальные строения: не имеются.

6. Зоны возможного размещения объектов капитального строительства в

границах: имеются.

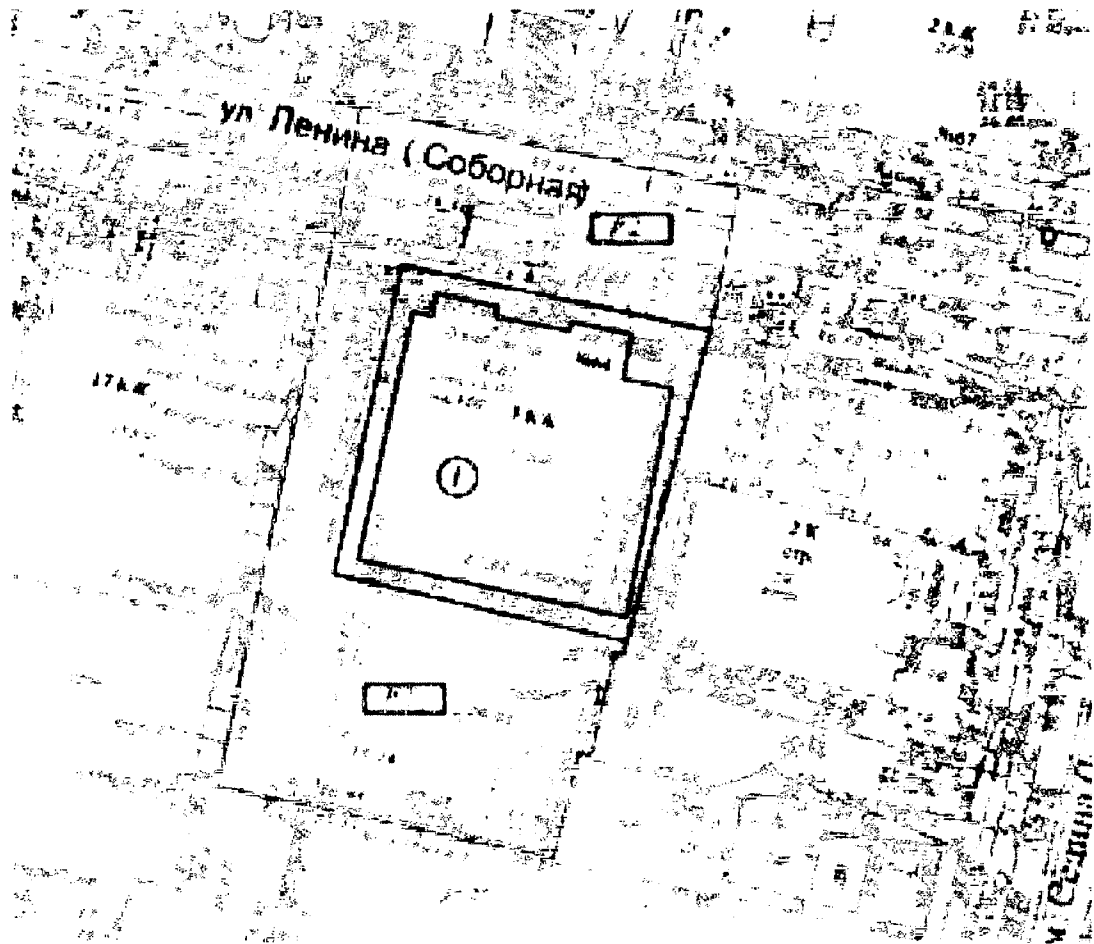
7. Элемент планировочной структуры: участок ОЗ

Наименование характеристик и показателей, отражающие требования и ограничения градостроительного регламента		Значение характеристик и показателей
Требования и ограничения общего характера		
7.1	Минимальная площадь земельного участка, входящего в регламентный участок	в выделенных границах регламентного участка;
7.2	Максимальная площадь земельного участка, входящего в регламентный участок	в выделенных границах регламентного участка;
7.3	Максимальный процент застройки в границах регламентного участка	0 %
7.4	Минимальный процент площади озеленения в границах регламентного участка	15 %
7.5	Минимальный отступ от границ регламентного участка	в соответствии с приказом администрации Краснодарского края от 1 марта 2019 г. № 26-кн «Об утверждении предмета охраны, границ территории и требований к градостроительным регламентам в границах территории исторического поселения регионального значения город Краснодар Краснодарского края»;
7.6	Максимальная высота застройки (объектов капитального строительства) в границах	0,0 м за исключением регенерации (восстановления) исторической застройки на основе материалов историко-архивных изысканий, необходимых и достаточных для их восстановления; разрешается снос (демонтаж) объектов капитального строительства и некапитальных зданий/строений/сооружений, не представляющих историко-культурной ценности;
7.7	Максимальный процент застройки прочими зданиями и сооружениями (пристройки, крыльца, навесы, хозяйственные и временные сооружения) в границах регламентного участка	0 %
7.8	Максимальная высота застройки прочими зданиями и сооружениями (пристройки, крыльца, навесы, хозяйственные временные сооружения) в границах регламентного участка	не регламентируется;
Требования и ограничения специального характера		
7.9	Ограничения в части обеспечения условий восприятия объектов культурного наследия	сохранение зрительного восприятия объекта культурного наследия в соответствии с выводами ландшафтно-композиционного анализа;
7.10	Ограничения в части проведения работ по строительству	ремонт и реконструкция





	(прокладке) и реконструкции дорожных и инженерных коммуникаций	существующих объектов инженерной инфраструктуры, линейных объектов, прокладка подземных инженерных коммуникаций; запрещается прокладка инженерных коммуникаций (теплотрасс, газопровода, электрокабеля и т.д.) наземным и надземным способом; запрещается использование строительных технологий, создающих динамические нагрузки и оказывающих негативное воздействие на объект культурного наследия;
7.11	Ограничения в части проведения земляных, землеустроительных и мелиоративных работ	изыскательские, проектные, земляные, строительные, мелиоративные, хозяйственные и иные работы проводятся при наличии проектной документации - разделов по обеспечению сохранности объекта культурного наследия;
7.12	Требования в части проведения работ по улучшению гидрогеологических и экологических условий	запрет на проведение работ, создающих угрозы повреждения объекта культурного наследия, разрушения и уничтожения, угрозы пожара;
7.13	Ограничения в части проведения работ по размещению информационных стендов, рекламных щитов, вывесок	размещение временных элементов информационно декоративного оформления событийного характера (мобильные информационные конструкции), включая праздничное оформление в соответствии с приказом администрации Краснодарского края от 1 марта 2019 г. № 26-кн «Об утверждении предмета охраны, границ территории и требований к градостроительным регламентам в границах территории исторического поселения регионального значения город Краснодар Краснодарского края»; запрещается размещение всех видов рекламных конструкций;
7.14	Сохраняемые исторические линии застройки улиц, переулков и других элементов планировочной структуры, в том числе улично-дорожной сети	сохранение исторической линии застройки в районе расположения объекта культурного наследия;
7.15	Сохраняемые или восстанавливаемые элементы озеленения (в том числе природный состав древесных, кустарниковых и цветочных насаждений)	проведение работ по озеленению: разбивка газонов, цветников, посадка новых

		деревьев и кустарников при условии обеспечения визуального восприятия объекта культурного наследия; запрещается вырубка ценных пород деревьев, за исключением санитарных рубок;
7.16	Сохраняемые или восстанавливаемые элементы благоустройства (в том числе: ограды, дорожные покрытия, малые формы)	разрешается установка отдельно стоящих средств наружного освещения, отвечающих характеристикам сложившейся архитектурной среды, организация ночной подсветки объекта культурного наследия; установка уличной мебели (скамьи, урны), отвечающей характеристикам сложившейся архитектурной среды; установка по границам земельного участка прозрачных (просматриваемых) и смешанных (частично просматриваемых) ограждений, капитальный ремонт существующих; запрещается установка глухих ограждений;
7.17	Сохраняемые или восстанавливаемые элементы рельефа и гидрографической сети	в рамках существующих;
7.18	Иные требования	обеспечение беспрепятственного доступа на территорию объекта культурного наследия; запрещается: фрагментарная отделка фасадов, установка кондиционеров и иного технического оборудования на фасадах, формирующих территории общего пользования; в соответствии с приказом администрации Краснодарского края от 1 марта 2019 г. № 26-кн «Об утверждении предмета охраны, границ территории и требований к градостроительным регламентам в границах территории исторического поселения регионального значения город Краснодар Краснодарского края».


Схема особых режимов использования земель и требований к градостроительным регламентам в границах зон охраны объекта культурного наследия



Условные обозначения:

-  объект культурного наследия
-  границы территории объекта культурного наследия
-  режимы использования территории
-  границы регламентных участков

Экспликация:

-  объект культурного наследия регионального значения «Дом жилой генерал-майора В.А. Копанева», начало XX в., Краснодарский край, г. Краснодар, ул. им. Ленина, 64/1

Заместитель начальника
управления государственной
охраны объектов культурного
наследия администрации Краснодарского края

 Н.Т. Бирюкова