



АДМИНИСТРАЦИЯ КРАСНОДАРСКОГО КРАЯ
ПРИКАЗ

от 01.11.2023

г. Краснодар

№ 827-КН

Об установлении зон охраны, утверждении режимов использования земель и требований к градостроительным регламентам в границах территорий данных зон объекта культурного наследия регионального значения «Дом жилой (с торговыми помещениями) А.Е. Загородского», кон. 1890–х гг., Краснодарский край, городской округ город Армавир, г. Армавир, ул. Ленина, 68

В соответствии со статьями 33, 34 Федерального закона от 25 июня 2002 г. № 73-ФЗ «Об объектах культурного наследия (памятниках истории и культуры) народов Российской Федерации», пунктом 29 части 2 статьи 5 Закона Краснодарского края от 23 июля 2015 г. № 3223-КЗ «Об объектах культурного наследия (памятниках истории и культуры) народов Российской Федерации, расположенных на территории Краснодарского края», постановлением Правительства Российской Федерации от 12 сентября 2015 г. № 972 «Об утверждении Положения о зонах охраны объектов культурного наследия (памятниках истории и культуры) народов Российской Федерации и о признании утратившими силу отдельных положений нормативных правовых актов Правительства Российской Федерации», приказом Федеральной службы государственной регистрации, кадастра и картографии от 26 июля 2022 г. № п/0292 «Об установлении формы графического описания местоположения границ населенных пунктов, территориальных зон, особо охраняемых природных территорий, зон с особыми условиями использования территории, формы текстового описания местоположения границ населенных пунктов, территориальных зон, требований к точности определения координат характерных точек границ населенных пунктов, территориальных зон, особо охраняемых природных территорий, зон с особыми условиями использования территории, формату электронного документа, содержащего сведения о границах населенных пунктов, территориальных зон, особо охраняемых природных территорий, зон с особыми условиями использования территории», пунктом 3.9.8 Положения об управлении государственной охраны объектов культурного наследия администрации Краснодарского края, утвержденного постановлением главы администрации (губернатора) Краснодарского края от 8 декабря 2016 г. № 1000 «Об управлении государственной охраны объектов

культурного наследия администрации Краснодарского края», п р и к а з ы в а ю:

1. Утвердить:

1) зоны охраны объекта культурного наследия регионального значения «Дом жилой (с торговыми помещениями) А.Е. Загородского», кон. 1890–х гг., Краснодарский край, городской округ город Армавир, г. Армавир, ул. Ленина, 68, согласно приложению 1 к настоящему приказу;

2) режимы использования земель и требования к градостроительным регламентам в границах территорий зон охраны объекта культурного наследия регионального значения «Дом жилой (с торговыми помещениями) А.Е. Загородского», кон. 1890–х гг., Краснодарский край, городской округ город Армавир, г. Армавир, ул. Ленина, 68, согласно приложению 2 к настоящему приказу.

2. Отделу государственного учета объектов культурного наследия управления государственной охраны объектов культурного наследия администрации Краснодарского края (Гончаров А.В.) обеспечить:

1) размещение (опубликование) настоящего приказа на сайте в информационно-телекоммуникационной сети «Интернет» <http://admkrain.krasnodar.ru> и на «Официальном интернет-портале правовой информации» (www.pravo.gov.ru);

2) направление в семидневный срок со дня принятия настоящего приказа его копии в Управление Министерства юстиции Российской Федерации по Краснодарскому краю;

3) направление в срок не более чем пять рабочих дней со дня принятия настоящего приказа его копии в филиал ППК «Роскадастр» по Краснодарскому краю;

4) направление в семидневный срок со дня принятия настоящего приказа его копии в администрацию муниципального образования городской округ город Армавир.

3. Убытки, причиненные ограничением прав в связи с установлением зон с особыми условиями использования территорий, подлежат возмещению в установленном законодательством Российской Федерации порядке.

4. Контроль за выполнением настоящего приказа оставляю за собой.

5. Приказ вступает в силу на следующий день после его официального опубликования.

Заместитель начальника управления
государственной охраны объектов
культурного наследия
администрации Краснодарского края



Н.Т. Бирюкова

Приложение 1

УТВЕРЖДЕНЫ

приказом администрации

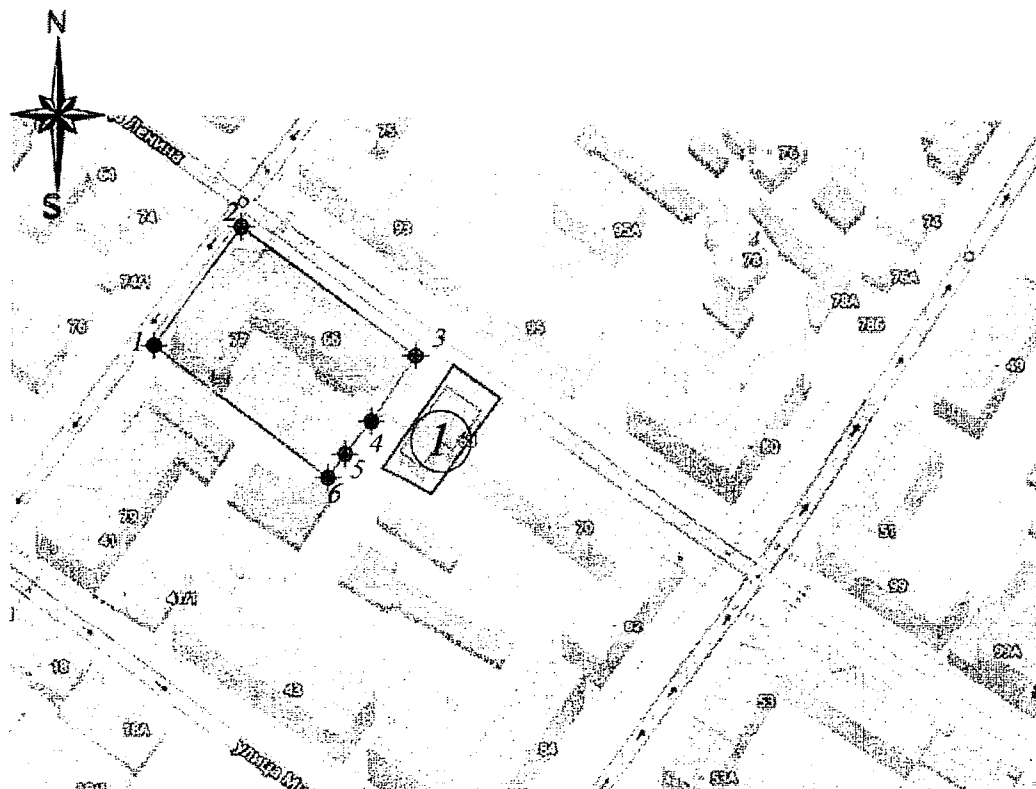
Краснодарского края

от 01.11.2023 № 824-КН





ЗОНЫ

**охраны объекта культурного наследия регионального значения
«Дом жилой (с торговыми помещениями) А.Е. Загородского», кон. 1890–х
гг., Краснодарский край, городской округ город Армавир, г. Армавир,
ул. Ленина, 68**


Карта (схема) охранной зоны объекта культурного наследия



Условные обозначения:

-  - объект культурного наследия
-  - границы территория объекта культурного наследия
-  - охранная зона объекта культурного наследия
-  - точки координатной привязки

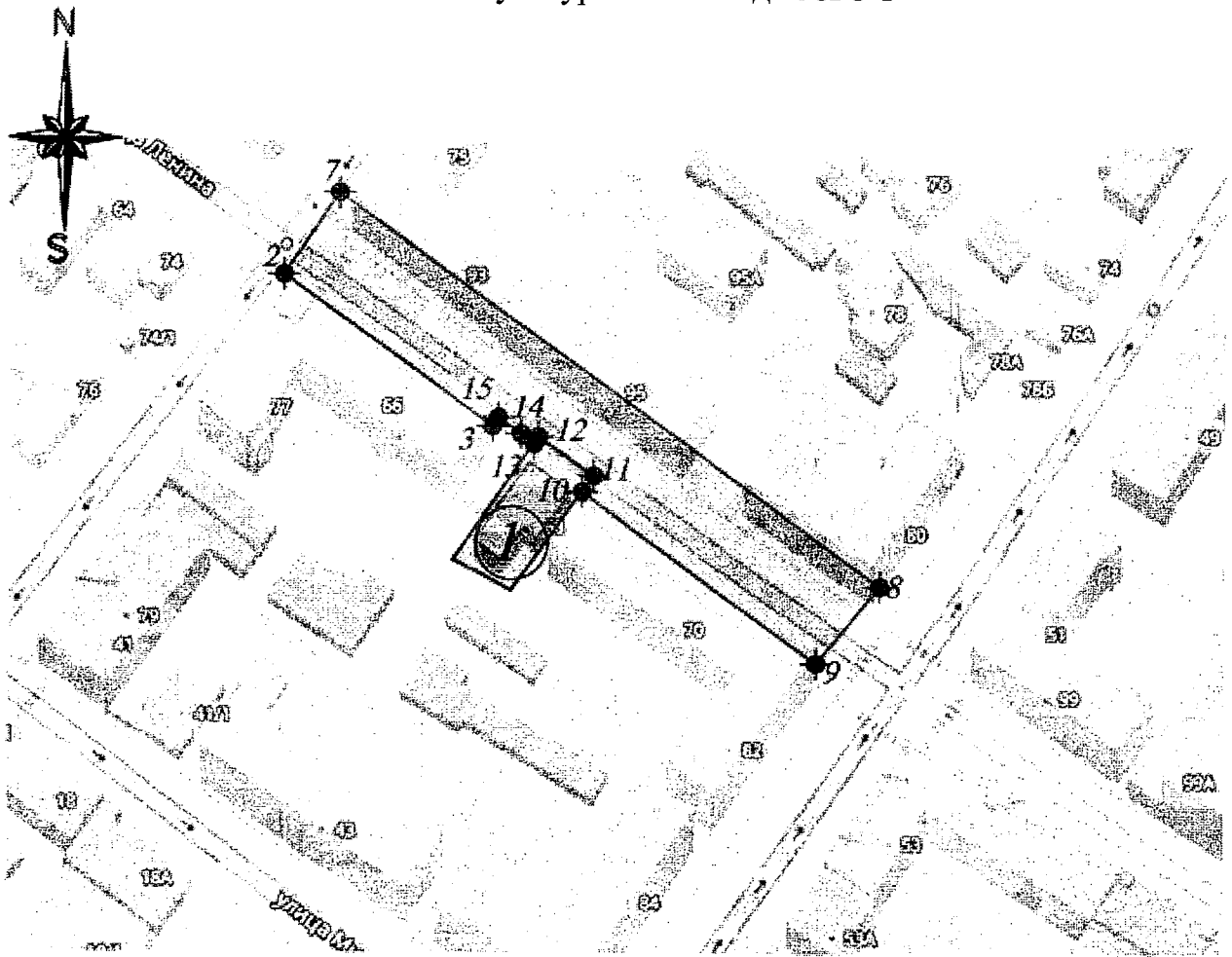
Экспликация:

-  - объект культурного наследия регионального значения «Дом жилой (с торговыми помещениями) А.Е. Загородского», кон.1890-х гг., расположенного по адресу: Краснодарский край, городской округ город Армавир, г. Армавир, ул. Ленина, 68




**Перечень координат характерных (поворотных) точек охранной зоны
объекта культурного наследия**


Сведения об объекте					
№ п/п	Характеристики зоны		Описание характеристик		
1	2		3		
1	Местоположение зоны		Краснодарский край, городской округ город Армавир, г. Армавир, ул. Ленина, 68		
2	Площадь зоны + величина погрешности определения площади (P+ДельтаP)		-		
3	Иные характеристики зоны		-		
Сведения о местоположении границ объекта					
1. Система координат МСК-23 зона 2					
2. Сведения о характерных точках границ объекта					
Обозначение характерных точек границ	Координаты, м		Метод определения координат характерной точки	Средняя квадратическая погрешность положения характерной точки (Mt), м	Описание обозначения точки на местности (при наличии)
	X	Y			
1	2	3	4	5	6
1	474042.57	2311185.34	аналитический	0,1	-
2	474075.31	2311209.27	аналитический	0,1	-
3	474040.25	2311257.69	аналитический	0,1	-
4	474022.32	2311245.52	аналитический	0,1	-
5	474013.38	2311238.31	аналитический	0,1	-
6	474006.92	2311233.56	аналитический	0,1	-
1	474042.57	2311185.34	аналитический	0,1	-
3. Сведения о характерных точках части (частей) границ объекта					
Обозначение характерных точек границ	Координаты, м		Метод определения координат характерной точки	Средняя квадратическая погрешность положения характерной точки (Mt), м	Описание обозначения точки на местности (при наличии)
	X	Y			
1	2	3	4	5	6
-	-	-	-	-	-

Карта (схема) границ зоны регулирования застройки и хозяйственной деятельности
объекта культурного наследия ЗРЗ-1




Условные обозначения:

-  - объект культурного наследия
-  - границы территории объекта культурного наследия
-  - зона регулирования застройки и хозяйственной деятельности (ЗРЗ 1)

 1 - точки координатной привязки

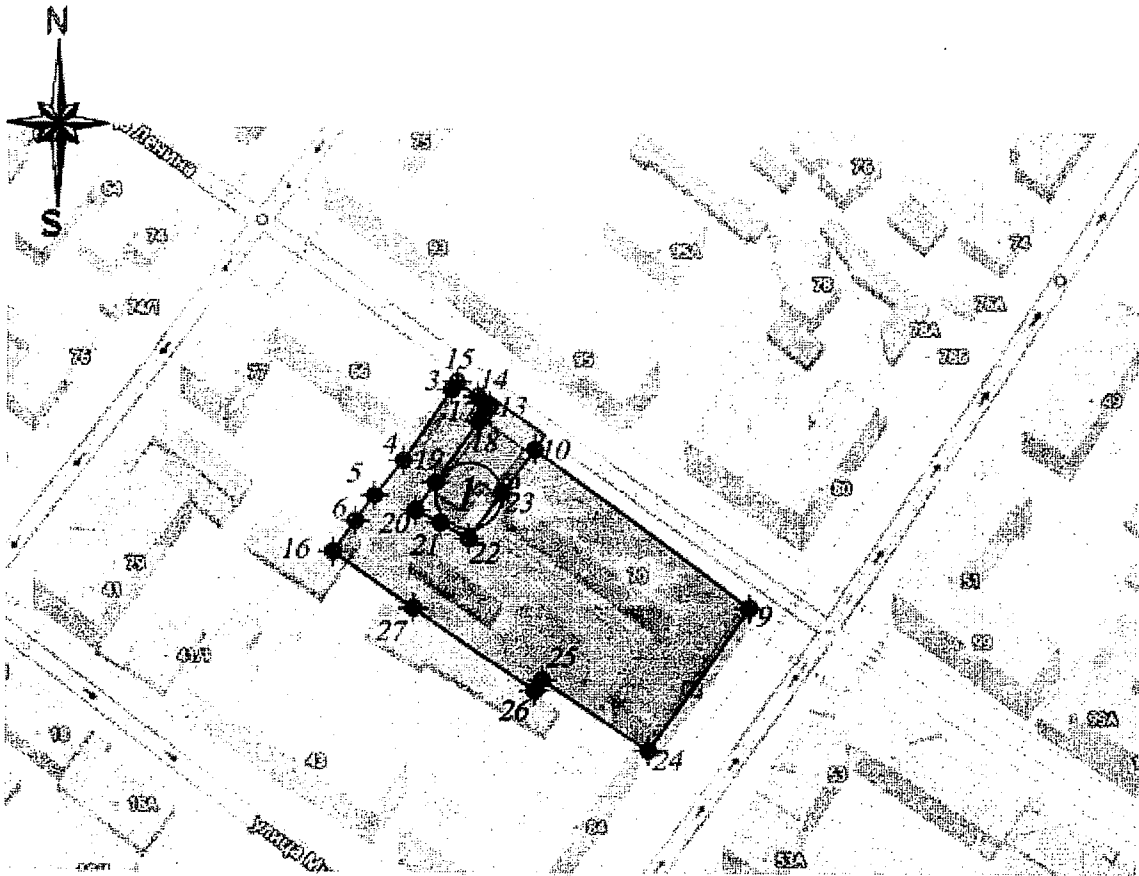
Экспликация:

-  - объект культурного наследия регионального значения «Дом жилой (с торговыми помещениями) А.Е. Загородского», кон. 1890-х гг., расположенного по адресу: Краснодарский край, городской округ город Армавир, г. Армавир, ул. Ленина, 68





Перечень координат характерных (поворотных) точек границ зоны регулирования застройки и хозяйственной деятельности объекта культурного наследия ЗРЗ-1

Сведения об объекте					
№ п/п	Характеристики объекта			Описание характеристик	
1	2			3	
1	Местоположение объекта			Краснодарский край, городской округ город Армавир, г. Армавир, ул. Ленина, 68	
2	Площадь объекта +/- величина погрешности определения площади (P +/- Дельта P)			-	
3	Иные характеристики объекта				
Сведения о местоположении границ объекта					
1. Система координат		МСК-23 зона 2			
2. Сведения о характерных точках границ объекта					
Обозначение характерных точек границ	Координаты, м		Метод определения координат характерной точки	Средняя квадратическая погрешность положения характерной точки (Mt), м	Описание обозначения точки на местности (при наличии)
	X	Y			
1	2	3	4	5	6
2	474075.31	2311209.27	аналитический	0,1	
7	474094.13	2311222.09	аналитический	0,1	
8	474003.83	2311347.71	аналитический	0,1	
9	473985.76	2311333.04	аналитический	0,1	
10	474025.29	2311278.56	аналитический	0,1	
11	474028.98	2311281.24	аналитический	0,1	
12	474037.86	2311268.29	аналитический	0,1	
13	474036.21	2311267.16	аналитический	0,1	
14	474038.58	2311264.29	аналитический	0,1	
15	474042.18	2311259.00	аналитический	0,1	
3	474040.25	2311257.69	аналитический	0,1	
2	474075.31	2311209.27	аналитический	0,1	

Карта (схема) границ зоны регулирования застройки и хозяйственной деятельности
объекта культурного наследия ЗРЗ-2



Условные обозначения:

-  - объект культурного наследия
-  - границы территория объекта культурного наследия
-  - зона регулирования застройки и хозяйственной деятельности (ЗРЗ 2)
-  - точки координатной привязки

Экспликация:

1

- объект культурного наследия регионального значения «Дом жилой (с торговыми помещениями) А.Е. Загородского», кон. 1890-х гг., расположенного по адресу: Краснодарский край, городокой округ город Армавир, г. Армавир, ул. Ленина, 68

Перечень координат характерных (поворотных) точек границ зоны регулирования застройки и хозяйственной деятельности объекта культурного наследия ЗРЗ-2

Сведения об объекте					
N п/п	Характеристики объекта			Описание характеристик	
1	2			3	
1	Местоположение объекта			Краснодарский край, городской округ город Армавир, г. Армавир, ул. Ленина, 68	
2	Площадь объекта +/- величина погрешности определения площади (P +/- Дельта P)			-	
3	Иные характеристики объекта				
Сведения о местоположении границ объекта					
1. Система координат		МСК-23 зона 2			
2. Сведения о характерных точках границ объекта					
Обозначение характерных точек границ	Координаты, м		Метод определения координат характерной точки	Средняя квадратическая погрешность положения характерной точки (Mt), м	Описание обозначения точки на местности (при наличии)
	X	Y			
1	2	3	4	5	6
16	473999.23	2311228.01	аналитический	0,1	
6	474006.92	2311233.56	аналитический	0,1	
5	474013.38	2311238.31	аналитический	0,1	
4	474022.32	2311245.52	аналитический	0,1	
3	474040.25	2311257.69	аналитический	0,1	
15	474042.18	2311259.00	аналитический	0,1	
14	474038.58	2311264.29	аналитический	0,1	
13	474036.21	2311267.16	аналитический	0,1	
17	474034.22	2311265.82	аналитический	0,1	
18	474032.16	2311264.41	аналитический	0,1	
19	474016.83	2311253.66	аналитический	0,1	
20	474009.64	2311248.62	аналитический	0,1	
21	474006.56	2311255.00	аналитический	0,1	
22	474002.63	2311262.12	аналитический	0,1	
23	474013.96	2311270.34	аналитический	0,1	
10	474025.29	2311278.56	аналитический	0,1	
9	473985.76	2311333.04	аналитический	0,1	
24	473950.02	2311307.54	аналитический	0,1	
25	473967.60	2311280.75	аналитический	0,1	

26	473964.93	2311278.83	аналитический	0,1	
27	473985.38	2311248.19	аналитический	0,1	
16	473999.23	2311228.01	аналитический	0,1	

Заместитель начальника управления
государственной охраны объектов
культурного наследия
администрации Краснодарского края



Н.Т. Бирюкова

Приложение 2

УТВЕРЖДЕН

приказом администрации

Краснодарского края

от 01.11.2023 № 927-КН

РЕЖИМ

использования земель и требования к градостроительным регламентам в границах территорий зон охраны объекта культурного наследия регионального значения «Дом жилой (с торговыми помещениями) А.Е. Загородского», кон. 1890–х гг., Краснодарский край, городской округ город Армавир, г. Армавир, ул. Ленина, 68

Особый режим использования земель и земельных участков и требования к градостроительным регламентам в границах охранной зоны (ОЗ) объекта культурного наследия

В границах охранной зоны объекта культурного наследия ОЗ разрешается:

применение специальных мер, направленных на сохранение и восстановление (регенерацию) историко-градостроительной и (или) природной среды объекта культурного наследия;

ремонт исторически ценных градоформирующих объектах без изменения их объемно-пространственных характеристик, фасадных композиций, оригинальной расстекловки и цветового решения оконных и дверных блоков;

реконструкция исторически ценных градоформирующих объектов в части замены и (или) восстановления несущих строительных конструкций с учетом сохранения конструкций, формирующих исторически достоверный внешний облик;

в случае если ценный градоформирующий объект находится в аварийном состоянии, угрожающем безопасности людей и влекущем физическую утрату самого объекта, допускается его реконструкция с последующим воссозданием первоначальных объемно-пространственных и фасадных характеристик, на прежнем месте, в материалах аналогичных подлинным;

реконструкция объектов капитального строительства без увеличения их объемно-пространственных характеристик;

проведение мероприятий, направленных на обеспечение пожарной и экологической безопасности;

снос (демонтаж) некапитальных строений;

проведение работ по благоустройству территории с использованием в отделке пешеходных дорожек, площадок традиционных (каменная брусчатка, гранит) или имитирующих натуральные материалы, устройство элементов

освещения, малых архитектурных форм, соответствующих по стилю и масштабу исторической градостроительной среде (фонарные столбы, скамьи, ограждения) с применением характерных исторических или стилизованных элементов;

ремонт и реконструкция существующих инженерных сетей, а также прокладка новых инженерных сетей (теплотрасс, газопровода, электрокабеля и т.д.) подземным способом; на участках со сложными геологическими условиями (наличие твердых скальных пород) допускается прокладка инженерных сетей наземным и надземными способами при обосновании их трассировки, с учетом условий наименьшего оказания ими воздействия на визуальное восприятие.

В границах охранной зоны объекта культурного наследия ОЗ запрещается:

размещение объектов, являющихся источниками повышенной пожаро- и взрывоопасности;

строительство объектов капитального строительства, за исключением применения специальных мер, направленных на сохранение и восстановление (регенерацию) историко-градостроительной и (или) природной среды объекта культурного наследия;

ремонт и реконструкция объектов капитального строительства с нарушением требований к ремонту и реконструкции объектов капитального строительства для данной зоны;

снос (демонтаж) ценных градоформирующих объектов, за исключением случаев, когда такой объект находится в аварийном состоянии, угрожающем безопасности людей, объектов культурного наследия;

прокладка инженерных коммуникаций (теплотрасса, газопровод, водопровод, канализация) наземным и надземным способами, за исключением временных сетей, а также случаев, когда отсутствует техническая возможность их прокладки подземным способом. В таком случае предусмотреть адаптацию инженерных сооружений к природной и градостроительной среде путем устройства маскирующего озеленения, декоративных элементов (шпалер, пергол, берсо и т.п.) и иных архитектурных решений;

проведение строительных и иных работ на земельном участке, непосредственно связанном с земельным участком в границах территории объекта культурного наследия, без наличия в проектной документации разделов об обеспечении сохранности указанного объекта культурного наследия;

использование строительных технологий, создающих динамические нагрузки на объект культурного наследия;

установка ограждений по исторической линии застройки из материалов, диссонирующих с типологическими характеристиками исторической среды: металлические листы (в том числе - профилированные), железобетонные конструкции, деревянные (в том числе - дощатые);

установка и эксплуатация всех типов наружной рекламы;

размещение временных построек и объектов, за исключением временных построек и объектов, необходимых для осуществления работ по сохранению

объектов культурного наследия, устанавливаемых на период проведения работ по сохранению объектов культурного наследия;

размещение телевизионных и радиоантенн, базовых станций сотовой связи.

Режим использования земель и земельных участков и требования к градостроительным регламентам в границах зоны регулирования застройки и хозяйственной деятельности (ЗРЗ-1)

В границах зоны регулирования застройки и хозяйственной деятельности ЗРЗ-1 **разрешается:**

проведение мероприятий, направленных на обеспечение пожарной и экологической безопасности;

организация пешеходных и велосипедных дорожек;

строительство объектов капитального строительства (только сооружения для обслуживания транспортной и инженерной инфраструктуры) и их частей в соответствии со следующими требованиями:

высотные параметры разрешенного строительства и реконструкции объектов капитального строительства не более 1.0 метров от существующего уровня земли;

применение в отделке фасадов оштукатуривания с последующей покраской с применением не ярких (пастельных) оттенков;

снос (демонтаж) объектов капитального строительства и некапитальных строений, сооружений, не представляющих историко-архитектурной ценности;

регенерация (восстановление) исторической застройки на основании архивных материалов, достаточных для их восстановления;

организация входных групп осуществляется в соответствии с единым архитектурным решением фасада (ов);

прокладка новых инженерных сетей (теплотрасс, газопровода, электрокабеля и т.д.) подземным способом; на участках со сложными геологическими условиями (наличие твердых скальных пород) допускается прокладка инженерных сетей наземным и надземными способами при обосновании их трассировки, с учетом условий наименьшего оказания ими воздействия на визуальное восприятие;

реконструкция существующих сооружений и линейных объектов инженерной инфраструктуры без увеличения их габаритов в наземной части,

устранение надземных электрических кабелей;

снос (демонтаж) объектов капитального строительства, а также некапитальных строений и сооружений;

благоустройство территории: устройство элементов освещения, малых архитектурных форм, соответствующих по стилю и масштабу исторической градостроительной среде (фонарные столбы, скамьи, ограждения) с применением характерных исторических или стилизованных элементов;

мероприятия по регулировке озеленения: санация с сохранением состава ценных пород древесных и кустарниковых насаждений на озелененных территориях, уборка сухостоя, посадка деревьев, кустарников, разбивка газонов, цветников;

устройство местных проездов к зданиям, пожарных и технических проездов;

размещение временных инженерных сетей, сооружений (бытовок, ограждения и т.д.) на период строительных и ремонтных работ.

В границах зоны регулирования застройки и хозяйственной деятельности ЗРЗ-1 запрещается:

размещение объектов, являющихся источниками повышенной пожаро- и взрывоопасности;

строительство объектов капитального строительства с нарушением требований к строительству объектов капитального строительства для данной зоны;

реконструкция существующих сооружений и линейных объектов инженерной инфраструктуры с увеличением их габаритов в наземной части;

прокладка инженерных коммуникаций (теплотрасса, газопровод, водопровод, канализация) наземным и надземным способами, за исключением временных сетей, а также случаев, когда отсутствует техническая возможность их прокладки подземным способом. В таком случае предусмотреть адаптацию инженерных сооружений к природной и градостроительной среде путем устройства маскирующего озеленения, декоративных элементов (шпалер, пергол, берсо и т.п.) и иных архитектурных решений;

проведение строительных и иных работ на земельном участке, непосредственно связанном с земельным участком в границах территории объекта культурного наследия, без наличия в проектной документации разделов об обеспечении сохранности указанного объекта культурного наследия;

ремонт и реконструкция существующей наземной транспортной инфраструктуры с увеличением высотных отметок;

использование строительных технологий, создающих динамические нагрузки на объект культурного наследия;

размещение телевизионных и радиоантенн, базовых станций сотовой связи;

искажение исторической планировочной структуры: изменение исторически сложившихся красных линий (исторических линий застройки), выступы земельных участков за историческую красную линию, изменение существующего профиля улиц;

на территории перед главными фасадами объектов культурного наследия и ценных градоформирующих объектов запрещается: складирование строительных материалов, хранение транспортных средств, установка временных построек и пристроек, за исключением остановок общественного транспорта, при условии их устройства на расстоянии не менее 1,8 м от уличного фасада и с учетом сохранения условий их визуального восприятия;

размещение всех видов наружной рекламы на общих градостроительных пространствах, в том числе: транспарантов-перетяжек, рекламных щитов, стендов и т.п., за исключением рекламных конструкций в виде панелей-кронштейнов размерами не более 70 x 70 см, выполненных в стилистике исторической застройки и используемых в качестве вывесок.

установка ограждений, не соответствующих следующим требованиям:

- с просветом не менее 50 процентов поверхности ограждения;
- высотой не более 1,2 метра.

Режим использования земель и земельных участков, требования к градостроительным регламентам в границах зоны регулирования застройки и хозяйственной деятельности ЗРЗ-2

В границах зоны регулирования застройки и хозяйственной деятельности ЗРЗ-2 разрешается:

строительство объектов капитального строительства с соблюдением следующих требований:

максимальная высота строений, расположенных в периметре квартала, от отметки существующего уровня земли по верху венчающего карниза – 15 метров, по коньку кровли – 18 метров;

максимальная высота строений, расположенных внутри квартала, от отметки существующего уровня земли до конька кровли – 20 метра;

тип крыши – двускатная, вальмовая, с углом наклона 20–35 градусов;

материалы отделки фасадов – оштукатуренные и окрашенные поверхности; терракотово-коричневый лицевой кирпич; возможна имитация исторической кирпичной кладки; допустимо сочетание стеклянных поверхностей с кирпичными или оштукатуренными элементами;

материалы отделки кровли – окрашенные из металлического профилированного листа с фальцевыми соединениями; допускается применение современных рулонных кровельных материалов;

цветовое решение – для оштукатуренных фасадов и столярных изделий:

сложные цвета широкой цветовой гаммы, разбеленные или приглушенные (оттенки серого, голубого, терракотового, серо-зеленого, окиси хрома, бежевого, молочно-белого, охры); коричнево-терракотовый цвет кирпичной кладки - для неоштукатуренных фасадов, темно-коричневый или зеленый для столярных заполнений оконных и дверных проемов кирпичных фасадов; сурик, оттенки зеленого и серого - для кровли;

архитектурно-стилевое решение – нейтральное, допускается умеренное заимствование исторических архитектурных приемов, стилизованных декоративных элементов, в фасадных решениях объектов, формирующих уличный фронт застройки, обязательно использовать пропорции, масштаб и ритм, характерные для исторических зданий;

ремонт и реконструкция объектов капитального строительства с соблюдением следующих требований:

с сохранением объемно-пространственных характеристик (размеров, пропорций, высоты) или, в случае изменения объемно-пространственных характеристик, без превышения предельных параметров строительства в границах данной зоны;

с использованием типа крыши, материалов отделки и цветовых решений в соответствии с требованиями к строительству в границах данной зоны;

ремонт и реконструкция существующих инженерных сетей, а также прокладка новых инженерных сетей (теплотрасс, газопровода, электрокабеля и т.д.) подземным способом; на участках со сложными геологическими условиями (наличие твердых скальных пород) допускается прокладка инженерных сетей наземным и надземными способами при обосновании их трассировки, с учетом условий наименьшего оказания ими воздействия на визуальное восприятие;

проведение мероприятий, направленных на обеспечение пожарной и экологической безопасности;

снос (демонтаж) объектов капитального строительства, а также некапитальных строений и сооружений;

проведение работ по озеленению территории: санация с сохранением состава ценных пород древесных и кустарниковых насаждений на озелененных территориях, разбивка газонов, цветников;

размещение информационных конструкций (информационная табличка с площадью информационного поля не более 0,2 кв. м; вывеска высотой не более 0,4 м), временных элементов информационно-декоративного оформления событийного характера (мобильные информационные конструкции, отдельно стоящие элементы с площадью информационного поля до 2,5 кв. м), включая праздничное оформление. Информационные конструкции не должны диссонировать с исторической средой. Вывески размещаются в междуэтажных пространствах главных фасадов не выше уровня первого этажа. Вывески не должны закрывать архитектурные элементы фасада и диссонировать с его стилевыми характеристиками. При размещении на одном фасаде нескольких вывесок все они должны быть одного размера и располагаться в одном уровне.

В границах зоны регулирования застройки и хозяйственной деятельности ЗРЗ-2 запрещается:

строительство объектов капитального строительства с нарушением требований к строительству объектов капитального строительства для данной зоны;

ремонт и реконструкция объектов капитального строительства с нарушением требований к ремонту и реконструкции объектов капитального строительства для данной зоны;

прокладка инженерных коммуникаций (теплотрасса, газопровод, водопровод, канализация) наземным и надземным способами, за исключением временных сетей, а также случаев, когда отсутствует техническая возможность их прокладки подземным способом. В таком случае предусмотреть адаптацию инженерных сооружений к природной и градостроительной среде путем

устройства маскирующего озеленения, декоративных элементов (шпалер, пергол, берсо и т.п.) и иных архитектурных решений;

проведение строительных и иных работ на земельном участке, непосредственно связанном с земельным участком в границах территории объекта культурного наследия, без наличия в проектной документации разделов об обеспечении сохранности указанного объекта культурного наследия;

использование строительных технологий, создающих динамические нагрузки на объект культурного наследия;

размещение всех видов наружной рекламы на главных фасадах зданий и на общих градостроительных пространствах, в том числе: транспарантов-перетяжек, рекламных щитов, стендов и т.п., за исключением рекламных конструкций в виде панелей-кронштейнов размерами не более 70 x 70 см, выполненных в стилистике исторической застройки и используемых в качестве вывесок. Запрещено размещение вывесок в оконных и дверных проемах фасадов, воспринимаемых из общественных городских пространств; размещение телевизионных и радиоантенн, базовых станций сотовой связи.

Заместитель начальника управления
государственной охраны объектов
культурного наследия
администрации Краснодарского края



Н.Т. Бирюкова