



АДМИНИСТРАЦИЯ КРАСНОДАРСКОГО КРАЯ

ПРИКАЗ

от А.В. Го. КСД

г. Краснодар

№ 848-КМ

**Об утверждении границ и режима использования территории
объекта культурного наследия регионального значения
«Дом жилой («Стодворка»)», начало 1930–х годов, Краснодарский край,
город Краснодар, ул. им. Митрофана Седина, 2, лит. А**

В соответствии со статьями 3.1, 5.1, 33 Федерального закона от 25 июня 2002 г. № 73-ФЗ «Об объектах культурного наследия (памятниках истории и культуры) народов Российской Федерации», пунктом 29 части 2 статьи 5 Закона Краснодарского края от 23 июля 2015 г. № 3223-КЗ «Об объектах культурного наследия (памятниках истории и культуры) народов Российской Федерации, расположенных на территории Краснодарского края», приказом Министерства культуры Российской Федерации от 4 июня 2015 г. № 1745 «Об утверждении требований к составлению проектов границ территорий объектов культурного наследия», пунктом 3.9.8 Положения об управлении государственной охраны объектов культурного наследия администрации Краснодарского края, утвержденного постановлением главы администрации (губернатора) Краснодарского края от 8 декабря 2016 г. № 1000 «Об управлении государственной охраны объектов культурного наследия администрации Краснодарского края», п р и к а з ы в а ю:

1. Утвердить:

1) границы территории объекта культурного наследия регионального значения «Дом жилой («Стодворка»)», начало 1930–х годов, Краснодарский край, город Краснодар, ул. им. Митрофана Седина, 2, лит. А, согласно приложению 1 к настоящему приказу;

2) режим использования территории объекта культурного наследия регионального значения «Дом жилой («Стодворка»)», начало 1930–х годов, Краснодарский край, город Краснодар, ул. им. Митрофана Седина, 2, лит. А, согласно приложению 2 к настоящему приказу.

2. Отделу государственного учета объектов культурного наследия управления государственной охраны объектов культурного наследия администрации Краснодарского края (Гончаров А.В.) обеспечить:

1) опубликование настоящего приказа на официальном сайте администрации Краснодарского края в информационно-телекоммуникационной

сети «Интернет» (<http://admkrain.krasnodar.ru>) и направление на «Официальный интернет-портал правовой информации» (www.pravo.gov.ru);

2) направление в семидневный срок со дня принятия настоящего приказа его копии в Управление Министерства юстиции Российской Федерации по Краснодарскому краю;

3) направление в срок не более чем пять рабочих дней со дня принятия настоящего приказа его копии в Управление Федеральной службы государственной регистрации, кадастра и картографии по Краснодарскому краю;

4) направление в семидневный срок со дня принятия настоящего приказа его копии в администрацию муниципального образования Краснодарского края.

3. Контроль за выполнением настоящего приказа оставляю за собой.

4. Приказ вступает в силу на следующий день после его официального опубликования.

Начальник управления государственной
охраны объектов культурного наследия
администрации Краснодарского края



Г.Г. Давыденко

Приложение 1

УТВЕРЖДЕНЫ
приказом администрации
Краснодарского края
от 18.10.2011 № 848-17





ГРАНИЦЫ

**территории объекта культурного наследия регионального значения
«Дом жилой («Стодворка»)», начало 1930–х годов, Краснодарский край,
город Краснодар, ул. им. Митрофана Седина, 2, лит. А**

Карта (схема) границ территории объекта культурного наследия



Условные обозначения:

-  - объект культурного наследия
-  - территория объекта культурного наследия
-  - граница территории объекта культурного наследия
-  - номер поворотной точки

**Перечень координат поворотных (характерных) точек
границ территории объекта культурного наследия**

Обозначение характерных точек границ	Координаты характерных точек в системе МСК-23	
	X	Y
1	476060.89	1378198.80
2	476057.24	1378213.99
3	476037.14	1378209.63
4	476032.98	1378228.06
5	476026.38	1378253.54
6	476016.98	1378287.41
7	475987.36	1378314.56
8	475973.45	1378311.53
9	476000.85	1378189.14
10	476005.16	1378186.17
1	476060.89	1378198.80

Начальник управления государственной
охраны объектов культурного наследия
администрации Краснодарского края



Г.Г. Давыденко

УТВЕРЖДЕН

приказом администрации

Краснодарского края

от 15.10.2014 № 343-кп

РЕЖИМ

использования территории объекта культурного наследия регионального значения «Дом жилой («Стодворка»)», начало 1930–х годов, Краснодарский край, город Краснодар, ул. им. Митрофана Седина, 2, лит. А

Для территории объекта культурного наследия установлен режим использования земель историко-культурного назначения - «Реставрация и приспособление объекта культурного наследия».

На территории объекта культурного наследия **разрешается**:

работы по сохранению объекта культурного наследия по проектной документации, согласованной региональным органом охраны объектов культурного наследия;

работы по ремонту и реконструкции инженерных сетей и коммуникаций, земляные, землеустроительные, мелиоративные и иные работы, не нарушающие целостности объекта культурного наследия и не создающие угрозы его повреждения и уничтожения, угрозы пожара;

сохранение элементов планировочной структуры территории объекта культурного наследия;

работы по обеспечению мер пожарной безопасности объекта культурного наследия;

работы по защите объекта культурного наследия от динамических воздействий;

воссоздание или компенсация утраченных элементов объекта культурного наследия;

установка информационных надписей и обозначений об объекте культурного наследия в соответствии с проектной документацией, согласованной региональным органом охраны объектов культурного наследия;

размещение временных элементов информационного оформления событийного характера (отдельно стоящие элементы с площадью информационного поля до 1,0 кв.м), включая праздничное оформление;

размещение, не противоречащих условиям зрительного восприятия объекта культурного наследия, информационных конструкций (информационная табличка с площадью информационного поля не более 0,3 кв.м; вывеска высотой не более 0,6 м);

деятельность, способствующая сохранению объекта культурного наследия и использованию его в целях туризма, науки, культуры, просвещения, а также в целях его первоначального назначения;

проведение работ по благоустройству территории, которое включает в себя:

- проведение работ по озеленению: сохранение мест исторической посадки деревьев и кустарников с разбивкой газонов и цветников вдоль южного и дворового (с северной стороны) фасадов здания-памятника; сохранение существующих ценных пород деревьев и кустарников, за исключением санитарных рубок, при необходимости посадка новых деревьев и кустарников;

- использование в покрытии пешеходных площадок, тротуаров натуральных материалов (камень, гранит) или имитирующих их (тротуарная плитка) с применением нейтральных цветовых гамм (все оттенки серого и коричневого цветов);

- установка отдельно стоящих средств наружного освещения, отвечающих характеристикам сложившейся архитектурной среды, организация ночной подсветки объекта культурного наследия;

- установка уличной мебели (скамьи, урны), отвечающей характеристикам сложившейся архитектурной среды;

- устройство детских площадок в соответствии с проектной документацией, согласованной региональным органом охраны объектов культурного наследия;

демонтаж (снос) существующих объектов капитального строительства (поздних пристроек к зданию-памятнику), а также некапитальных строений и сооружений (навесы, козырьки, крыльца, лестницы и пр.), не представляющих историко-культурной ценности;

осуществление хозяйственной деятельности на основании разделов по обеспечению сохранности объекта культурного наследия.

В рамках данного режима запрещается:

снос объекта культурного наследия;

строительство объектов капитального строительства и некапитальных строений и сооружений, включая киоски, павильоны, хозяйственные постройки, навесы, гаражи и др.;

градостроительная, хозяйственная и иная деятельность, создающая угрозу повреждения, разрушения, уничтожения и изменения пространственных характеристик объекта культурного наследия;

создание разрушающих вибрационных нагрузок динамическим воздействием на грунты в зоне их взаимодействия с объектом культурного наследия;

прокладка инженерных коммуникаций (теплотрасс, газопровода, электрокабеля и т.д.) наземным и надземным способом;

загрязнение территории мусором, бытовыми отходами и др.;

установка сплошных не просматриваемых («глухих») ограждений;

размещение на территории объекта культурного наследия наружной

рекламы, за исключением наружной рекламы, содержащей исключительно информацию о проведении на объектах культурного наследия, их территориях театрально-зрелищных, культурно-просветительных и зрелищно-развлекательных мероприятий или исключительно информацию об указанных мероприятиях с одновременным упоминанием об определенном лице как о спонсоре конкретного мероприятия при условии, если такому упоминанию отведено не более чем десять процентов рекламной площади (пространства).

Начальник управления государственной
охраны объектов культурного наследия
администрации Краснодарского края



Г.Г. Давыденко