



**АДМИНИСТРАЦИЯ КРАСНОДАРСКОГО КРАЯ**  
**ПРИКАЗ**

от 04.10.2021

г. Краснодар

№ 455-кн

**О внесении изменений в Приказ администрации Краснодарского края от 22 апреля 2021 г. № 193-кн «Об утверждении границ и режима использования территории выявленного объекта культурного наследия «Курган», XIX в. до н.э. – XIII в. н.э. Краснодарский край, Красноармейский район, х. Крупской, 4,5 км к северо-востоку от северной окраины хутора, чеки»**

В соответствии со статьями 3.1, 5.1, 33 Федерального закона от 25 июня 2002 г. № 73-ФЗ «Об объектах культурного наследия (памятниках истории и культуры) народов Российской Федерации», Законом Краснодарского края от 23 июля 2015 г. № 3223-КЗ «Об объектах культурного наследия (памятниках истории и культуры) народов Российской Федерации, расположенных на территории Краснодарского края», приказом Министерства культуры Российской Федерации от 4 июня 2015 г. № 1745 «Об утверждении требований к составлению проектов границ территорий объектов культурного наследия», постановлением главы администрации (губернатора) Краснодарского края от 8 декабря 2016 г. № 1000 «Об управлении государственной охраны объектов культурного наследия администрации Краснодарского края», п р и к а з ы в а ю:

1. Внести в приказ администрации Краснодарского края от 22 апреля 2021 г. № 193-кн «Об утверждении границ и режима использования территории выявленного объекта культурного наследия «Курган», XIX в. до н.э. – XIII в. н.э. Краснодарский край, Красноармейский район, х. Крупской, 4,5 км к северо-востоку от северной окраины хутора, чеки», следующие изменения:

в наименовании приказа слова «XIX в. до н.э. – XIII в. н.э.» исключить; приложение 1 изложить в новой редакции согласно приложению 1 к настоящему приказу.

2. Отделу государственного учета объектов культурного наследия администрации Краснодарского края (Гончаров А.В.) обеспечить:

1) опубликование настоящего приказа на официальном сайте администрации Краснодарского края в информационно-телекоммуникационной сети «Интернет» (<http://admkrain.krasnodar.ru>) и направление на «Официальный интернет-портал правовой информации» ([www.pravo.gov.ru](http://www.pravo.gov.ru));

2) направление в семидневный срок со дня принятия настоящего приказа его копии в Управление Министерства юстиции Российской Федерации по Краснодарскому краю;

3) направление в срок не более чем пять рабочих дней со дня принятия настоящего приказа его копии в Управление Федеральной службы государственной регистрации, кадастра и картографии по Краснодарскому краю;

4) направление в семидневный срок со дня принятия настоящего приказа его копии в администрацию муниципального образования Красноармейский район.

3. Контроль за выполнением настоящего приказа оставляю за собой.

4. Приказ вступает в силу на следующий день после его официального опубликования.

Начальник управления  
государственной охраны  
объектов культурного наследия  
администрации Краснодарского края



Г.Г. Давыденко

Приложение 1  
к приказу администрации  
Краснодарского края  
от 04.10.2021 № 755-кп

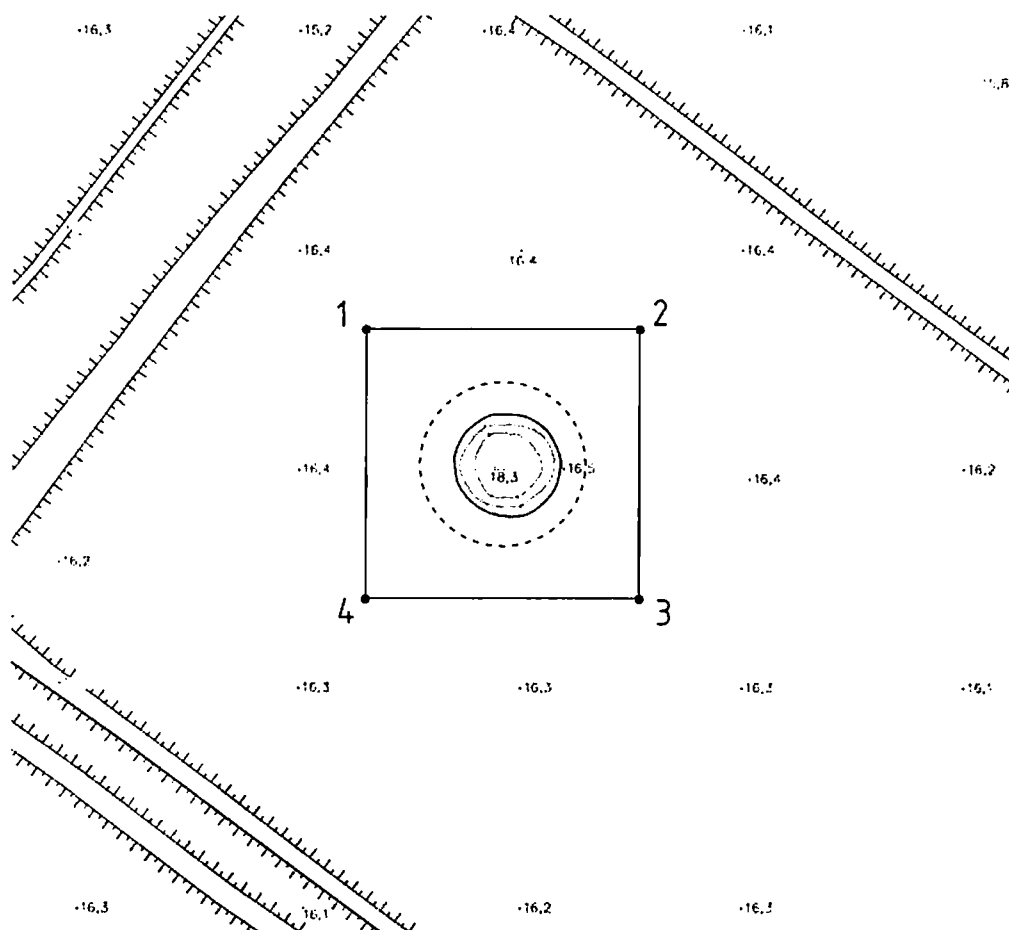
Приложение 1




УТВЕРЖДЕНЫ  
приказом администрации  
Краснодарского края  
от 22 апреля 2021 г. № 193-кн  
(в редакции приказа  
администрации  
Краснодарского края  
от 04.10.2021 № 755-кп)

## ГРАНИЦЫ

территории выявленного объекта культурного наследия  
«Курган», Краснодарский край, Красноармейский район, х. Крупской,  
4,5 км к северо-востоку от северной окраины хутора, чеки

Карта (схема) границ территории объекта культурного наследия



-  - граница территории объекта археологического наследия  
 - курганная насыпь (современное состояние)  
 - реконструкция контура насыпи кургана  
 1● - номер характерной точки границы территории объекта археологического наследия

**Перечень координат характерных (поворотных) точек границ территории объекта культурного наследия**

Номер характерной (поворотной) точки границы территории объекта археологического наследия	Координаты характерных (поворотных) точек во Всемирной геодезической системе координат (WGS-84)		Координаты характерных (поворотных) точек в местной системе (МСК-23)	
	Северной широты	Восточной долготы	X	Y
1	45°31'56.37"	38°26'27.44"	533246.77	1335855.58
2	45°31'56.39"	38°26'30.29"	533247.55	1335917.25
3	45°31'54.39"	38°26'30.31"	533185.87	1335918.03
4	45°31'54.37"	38°26'27.46"	533185.09	1335856.35
1	45°31'56.37"	38°26'27.44"	533246.77	1335855.58

Начальник управления  
 государственной охраны  
 объектов культурного наследия  
 администрации Краснодарского края



Г.Г. Давыденко