



## АДМИНИСТРАЦИЯ КРАСНОДАРСКОГО КРАЯ

### ПРИКАЗ

от 29.09.2011

г. Краснодар

№ 427-кн

**Об утверждении границ и режима использования территории  
выявленного объекта культурного наследия  
«Курган», Краснодарский край, город-курорт Анапа,  
х. Нижний Ханчакрак, 0,3 км к юго-западу от хутора**

В соответствии со статьями 3.1, 5.1, 33 Федерального закона от 25 июня 2002 г. № 73-ФЗ «Об объектах культурного наследия (памятниках истории и культуры) народов Российской Федерации», статьей 3, пунктом 29 части 2 статьи 5 Закона Краснодарского края от 23 июля 2015 г. № 3223-КЗ «Об объектах культурного наследия (памятниках истории и культуры) народов Российской Федерации, расположенных на территории Краснодарского края», приказом Министерства культуры Российской Федерации от 4 июня 2015 г. № 1745 «Об утверждении требований к составлению проектов границ территорий объектов культурного наследия», пунктом 2.3 Положения об управлении государственной охраны объектов культурного наследия администрации Краснодарского края, утвержденного постановлением главы администрации (губернатора) Краснодарского края от 8 декабря 2016 г. № 1000 «Об управлении государственной охраны объектов культурного наследия администрации Краснодарского края»,  
п р и к а з ы в а ю:

**1. Утвердить:**

1) границы территории выявленного объекта культурного наследия «Курган», Краснодарский край, город-курорт Анапа, х. Нижний Ханчакрак, 0,3 км к юго-западу от хутора, согласно приложению 1 к настоящему приказу;

2) режим использования территории выявленного объекта культурного наследия «Курган», Краснодарский край, город-курорт Анапа, х. Нижний Ханчакрак, 0,3 км к юго-западу от хутора, согласно приложению 2 к настоящему приказу.

2. Отделу государственного учета объектов культурного наследия управления государственной охраны объектов культурного наследия администрации Краснодарского края (Гончаров А.В.) обеспечить:

1) опубликование настоящего приказа на официальном сайте администрации Краснодарского края в информационно-телекоммуникационной сети «Интернет» (<http://admkrain.krasnodar.ru>) и направление на «Официальный интернет-портал правовой информации» ([www.pravo.gov.ru](http://www.pravo.gov.ru));

2) направление в семидневный срок со дня принятия настоящего приказа его копии в Управление Министерства юстиции Российской Федерации по Краснодарскому краю;

3) направление в срок не более чем пять рабочих дней со дня принятия настоящего приказа его копии в Управление Федеральной службы государственной регистрации, кадастра и картографии по Краснодарскому краю;

4) направление в семидневный срок со дня принятия настоящего приказа его копии в администрацию муниципального образования город-курорт Анапа.

3. Контроль за выполнением настоящего приказа оставляю за собой.

4. Приказ вступает в силу на следующий день после его официального опубликования.

Начальник управления  
государственной охраны  
объектов культурного наследия  
администрации Краснодарского края



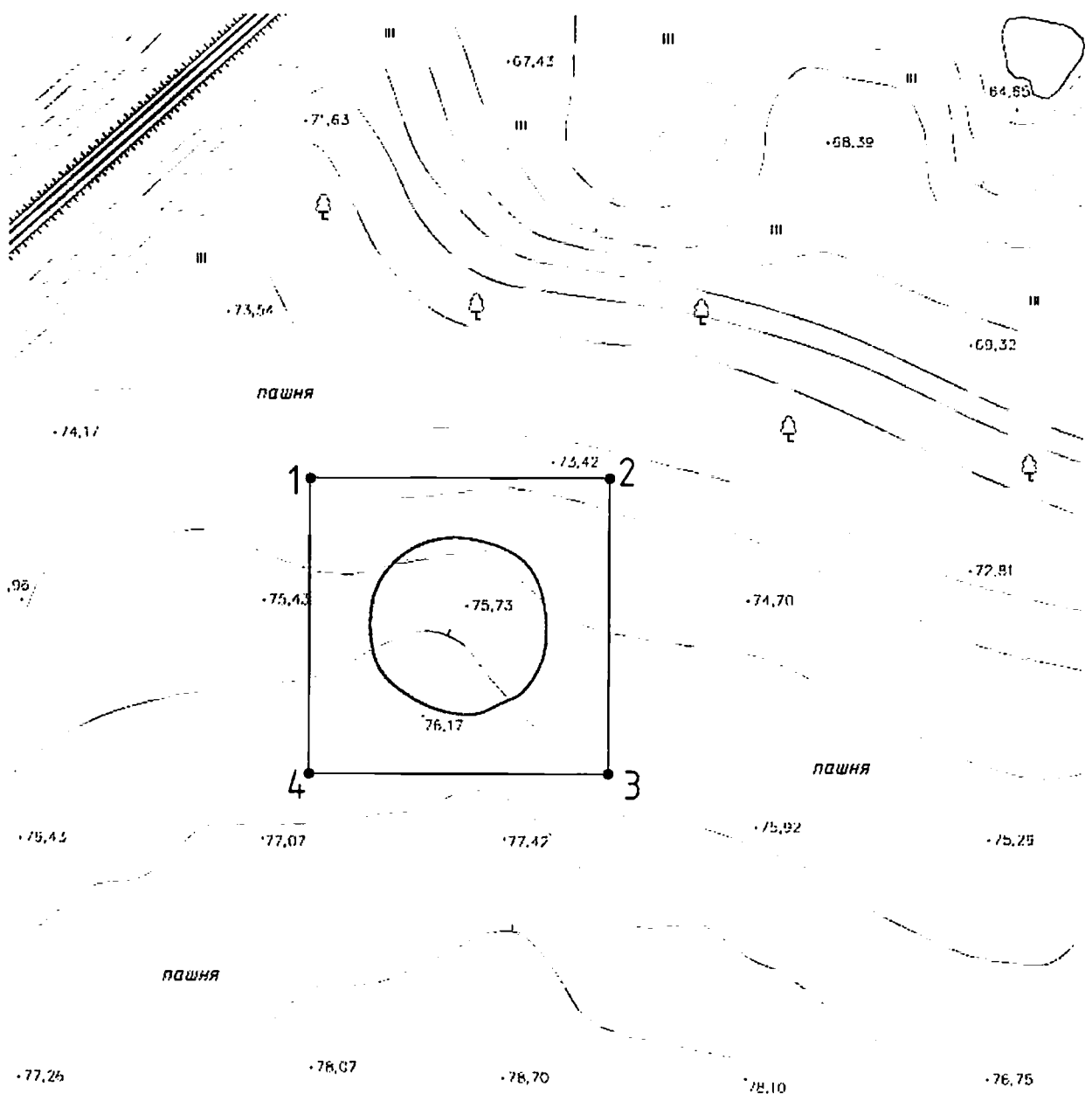
Г.Г. Давыденко



Приложение 1

УТВЕРЖДЕНЫ  
приказом администрации  
Краснодарского края  
от 11.09.2011 № 724-КН

**ГРАНИЦЫ**  
**территории выявленного объекта культурного наследия**  
**«Курган», Краснодарский край, город-курорт Анапа,**  
**х. Нижний Ханчакрак, 0,3 км к юго-западу от хутора**

Карта (схема) границ территории объекта культурного наследия



-  - граница территории объекта археологического наследия
  - курганная насыпь
- 1 ● - номер характерной точки границы территории объекта археологического наследия

Перечень координат характерных (поворотных) точек границ территории объекта культурного наследия

| Номер характерной (поворотной) точки границы территории объекта археологического наследия | Координаты характерных (поворотных) точек во Всемирной геодезической системе координат(WGS-84) |                   | Координаты характерных (поворотных) точек в местной системе (МСК-23) |            |
|---|--|-------------------|--|------------|
|   | Северной широты  | Восточной долготы | X  | Y          |
| 1   | 45°05'56.36"   | 37°22'29.45"      | 485164.82  | 1252213.75 |
| 2   | 45°05'56.40"   | 37°22'32.27"      | 485165.60  | 1252275.56 |
| 3   | 45°05'54.40"   | 37°22'32.33"      | 485103.79  | 1252276.34 |
| 4   | 45°05'54.36"   | 37°22'29.50"      | 485103.01  | 1252214.53 |
| 1   | 45°05'56.36"   | 37°22'29.45"      | 485164.82  | 1252213.75 |

Начальник управления  
 государственной охраны  
 объектов культурного наследия  
 администрации Краснодарского края



Г.Г. Давыденко

Приложение 2

УТВЕРЖДЕН

приказом администрации

Краснодарского края

от 27.04.2011 № 927-111

## РЕЖИМ

**использования территории выявленного объекта культурного наследия  
«Курган», Краснодарский край, город-курорт Анапа,  
х. Нижний Ханчакрак, 0,3 км к юго-западу от хутора**

На территории объекта археологического наследия запрещается строительство объектов капитального строительства и увеличение объемно-пространственных характеристик существующих на территории памятника объектов капитального строительства, проведение земляных, строительных, мелиоративных и иных работ, за исключением работ по сохранению объекта культурного наследия или его отдельных элементов, сохранению историко-градостроительной или природной среды объекта культурного наследия.

На территории объекта археологического наследия разрешается ведение хозяйственной деятельности, не противоречащей требованиям обеспечения сохранности объекта культурного наследия и позволяющей обеспечить функционирование объекта культурного наследия в современных условиях.

Особый режим использования земельного участка, в границах которого располагается объект археологического наследия, предусматривает возможность проведения археологических полевых работ в порядке, установленном Федеральным законом от 25 июня 2002 г. № 73-ФЗ «Об объектах культурного наследия (памятниках истории и культуры) народов Российской Федерации», земляных, строительных, мелиоративных, хозяйственных работ, работ по использованию лесов и иных работ при условии обеспечения сохранности объекта археологического наследия, а также обеспечения доступа граждан к указанному объекту.

Границы территории объекта археологического наследия могут быть откорректированы по результатам археологических полевых работ.

Начальник управления  
государственной охраны  
объектов культурного наследия  
администрации Краснодарского края



Г.Г. Давыденко