



АДМИНИСТРАЦИЯ КРАСНОДАРСКОГО КРАЯ
ПРИКАЗ

от 14.09.2011

г. Краснодар

№ 693-1011

**Об утверждении границ и режима использования территории
выявленного объекта культурного наследия
«Курганная группа «Тихонький 1», Краснодарский край,
Тихорецкий район, п. Тихонький, к юго-юго-западу
от пересечения улицы Кубанской и а/д «п. Тихонький – х. Криница»,
расположенного на юго-восточной окраине п. Тихонький**

В соответствии со статьями 3.1, 5.1, 33 Федерального закона от 25 июня 2002 г. № 73-ФЗ «Об объектах культурного наследия (памятниках истории и культуры) народов Российской Федерации», статьей 3, пунктом 29 части 2 статьи 5 Закона Краснодарского края от 23 июля 2015 г. № 3223-КЗ «Об объектах культурного наследия (памятниках истории и культуры) народов Российской Федерации, расположенных на территории Краснодарского края», приказом Министерства культуры Российской Федерации от 4 июня 2015 г. № 1745 «Об утверждении требований к составлению проектов границ территорий объектов культурного наследия», пунктом 2.3 Положения об управлении государственной охраны объектов культурного наследия администрации Краснодарского края, утвержденного постановлением главы администрации (губернатора) Краснодарского края от 8 декабря 2016 г. № 1000 «Об управлении государственной охраны объектов культурного наследия администрации Краснодарского края»,
п р и к а з ы в а ю:

1. Утвердить:

1) границы территории выявленного объекта культурного наследия «Курганная группа «Тихонький 1», Краснодарский край, Тихорецкий район, п. Тихонький, к юго-юго-западу от пересечения улицы Кубанской и а/д «п. Тихонький – х. Криница», расположенного на юго-восточной окраине п. Тихонький, согласно приложению 1 к настоящему приказу;

2) режим использования территории выявленного объекта культурного наследия «Курганная группа «Тихонький 1», Краснодарский край, Тихорецкий район, п. Тихонький, к юго-юго-западу от пересечения улицы Кубанской и а/д «п. Тихонький – х. Криница», расположенного на юго-

восточной окраине п. Тихонький, согласно приложению 2 к настоящему приказу.

2. Отделу государственного учета объектов культурного наследия управления государственной охраны объектов культурного наследия администрации Краснодарского края (Гончаров А.В.) обеспечить:

1) опубликование настоящего приказа на официальном сайте администрации Краснодарского края в информационно-телекоммуникационной сети «Интернет» (<http://admkrai.krasnodar.ru>) и направление на «Официальный интернет-портал правовой информации» (www.pravo.gov.ru);

2) направление в семидневный срок со дня принятия настоящего приказа его копии в Управление Министерства юстиции Российской Федерации по Краснодарскому краю;

3) направление в срок не более чем пять рабочих дней со дня принятия настоящего приказа его копии в Управление Федеральной службы государственной регистрации, кадастра и картографии по Краснодарскому краю;

4) направление в семидневный срок со дня принятия настоящего приказа его копии в администрацию муниципального образования Тихорецкий район.

3. Контроль за выполнением настоящего приказа оставляю за собой.

4. Приказ вступает в силу на следующий день после его официального опубликования.

Начальник управления
государственной охраны
объектов культурного наследия
администрации Краснодарского края



Г.Г. Давыденко

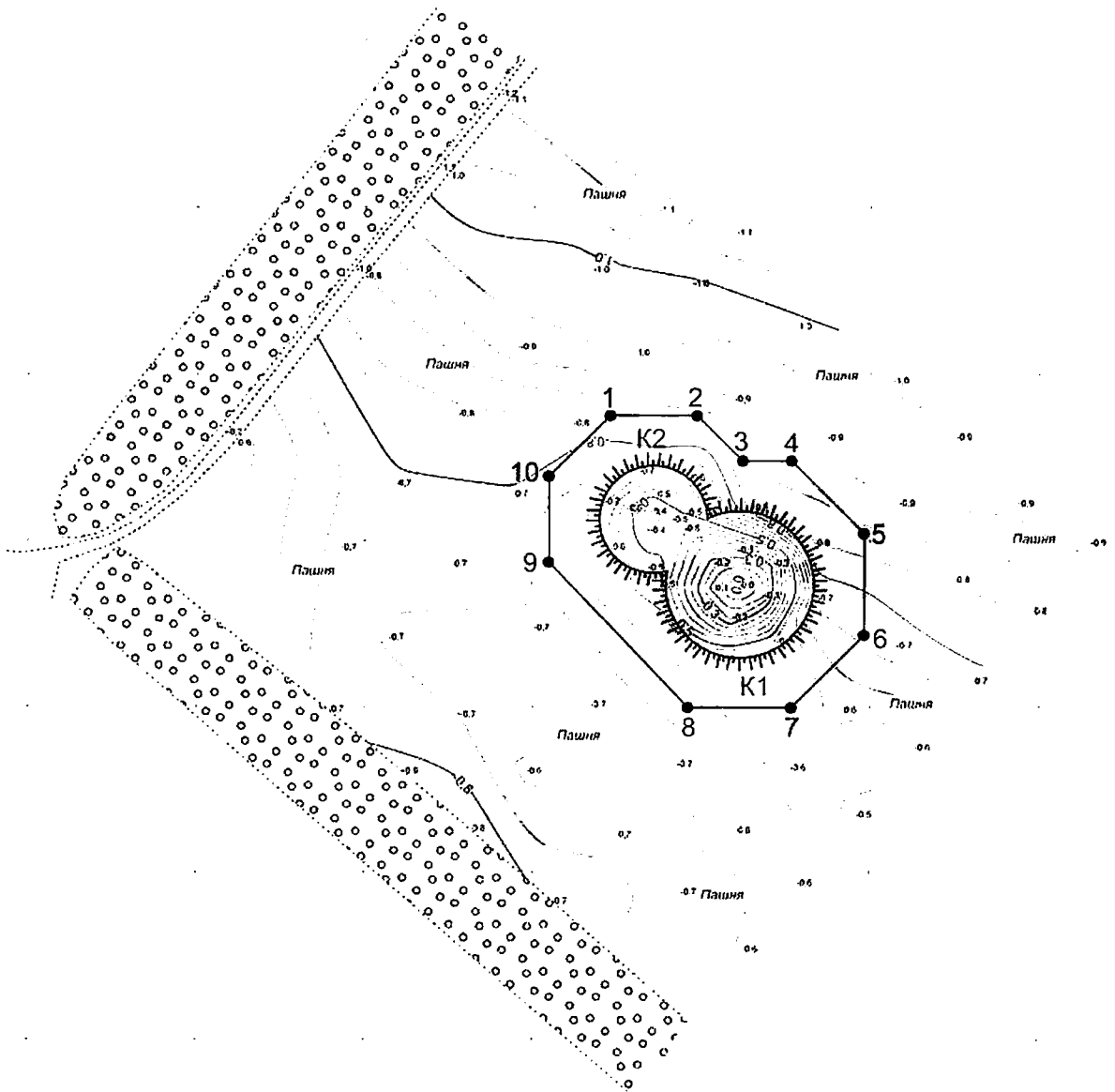
Приложение 1



УТВЕРЖДЕНЫ
приказом администрации
Краснодарского края
от 14.09.2021 № 693-ка

ГРАНИЦЫ

**территории выявленного объекта культурного наследия
«Курганная группа «Тихонький 1», Краснодарский край,
Тихорецкий район, п. Тихонький, к юго-юго-западу
от пересечения улицы Кубанской и а/д «п. Тихонький – х. Криница»,
расположенного на юго-восточной окраине п. Тихонький**

Карта (схема) границ территории объекта культурного наследия



-  - границы насыпи кургана и его номер в группе
 - границы территории объекта археологического наследия (ОАН) и точка её поворота
 1

Перечень координат характерных (поворотных) точек границ территории объекта культурного наследия

Номер характерной (поворотной) точки границы территории объекта археологического наследия	Координаты характерных (поворотных) точек во Всемирной геодезической системе координат (WGS-84)		Координаты характерных (поворотных) точек в местной системе (МСК-23)	
	Северной широты	Восточной долготы	X	Y
1	45°55'2.01"	40°3'45"	576337.4	2228672.84
2	45°55'2.02"	40°3'46.19"	576337.4	2228698.52
3	45°55'1.58"	40°3'46.83"	576323.76	2228712.16
4	45°55'1.59"	40°3'47.5"	576323.76	2228726.7
5	45°55'0.89"	40°3'48.52"	576302.09	2228748.37
6	45°54'59.9"	40°3'48.54"	576271.43	2228748.37
7	45°54'59.19"	40°3'47.54"	576249.76	2228726.7
8	45°54'59.18"	40°3'46.12"	576249.76	2228696.04
9	45°55'0.58"	40°3'44.18"	576293.56	2228654.68
10	45°55'1.41"	40°3'44.16"	576319.24	2228654.68
1	45°55'2.01"	40°3'45"	576337.4	2228672.84

Начальник управления
государственной охраны
объектов культурного наследия
администрации Краснодарского края



Г.Г. Давыденко

Приложение 2

УТВЕРЖДЕН

приказом администрации

Краснодарского края

от 14.09.2021 № 1693-кк

РЕЖИМ

**использования территории выявленного объекта культурного наследия
«Курганная группа «Тихонький 1», Краснодарский край,
Тихорецкий район, п. Тихонький, к юго-юго-западу
от пересечения улицы Кубанской и а/д «п. Тихонький – х. Криница»,
расположенного на юго-восточной окраине п. Тихонький**

На территории объекта археологического наследия запрещается строительство объектов капитального строительства и увеличение объемно-пространственных характеристик существующих на территории памятника объектов капитального строительства, проведение земляных, строительных, мелиоративных и иных работ, за исключением работ по сохранению объекта культурного наследия или его отдельных элементов, сохранению историко-градостроительной или природной среды объекта культурного наследия.

На территории объекта археологического наследия разрешается ведение хозяйственной деятельности, не противоречащей требованиям обеспечения сохранности объекта культурного наследия и позволяющей обеспечить функционирование объекта культурного наследия в современных условиях.

Особый режим использования земельного участка, в границах которого располагается объект археологического наследия, предусматривает возможность проведения археологических полевых работ в порядке, установленном Федеральным законом от 25 июня 2002 г. № 73-ФЗ «Об объектах культурного наследия (памятниках истории и культуры) народов Российской Федерации», земляных, строительных, мелиоративных, хозяйственных работ, работ по использованию лесов и иных работ при условии обеспечения сохранности объекта археологического наследия, а также обеспечения доступа граждан к указанному объекту.

Границы территории объекта археологического наследия могут быть откорректированы по результатам археологических полевых работ.

Начальник управления
государственной охраны
объектов культурного наследия
администрации Краснодарского края



Г.Г. Давыденко