



АДМИНИСТРАЦИЯ КРАСНОДАРСКОГО КРАЯ
ПРИКАЗ

от 14.09.2021

г. Краснодар

№ 692-21

**Об утверждении границ и режима использования территории
выявленного объекта культурного наследия
«Курган «Краснооктябрьский I»», Краснодарский край,
Тихорецкий район, ст-ца Краснооктябрьская, к югу от пересечения
улиц Памяти 9 Января и Кошевого, расположенного в северо-западной
части станицы и к юго-западу от пересечения улиц Мира и Пушкина,
расположенного в центральной части станицы**

В соответствии со статьями 3.1, 5.1, 33 Федерального закона от 25 июня 2002 г. № 73-ФЗ «Об объектах культурного наследия (памятниках истории и культуры) народов Российской Федерации», статьей 3, пунктом 29 части 2 статьи 5 Закона Краснодарского края от 23 июля 2015 г. № 3223-КЗ «Об объектах культурного наследия (памятниках истории и культуры) народов Российской Федерации, расположенных на территории Краснодарского края», приказом Министерства культуры Российской Федерации от 4 июня 2015 г. № 1745 «Об утверждении требований к составлению проектов границ территорий объектов культурного наследия», пунктом 2.3 Положения об управлении государственной охраны объектов культурного наследия администрации Краснодарского края, утвержденного постановлением главы администрации (губернатора) Краснодарского края от 8 декабря 2016 г. № 1000 «Об управлении государственной охраны объектов культурного наследия администрации Краснодарского края»,
п р и к а з ы в а ю:

1. Утвердить:

1) границы территории выявленного объекта культурного наследия «Курган «Краснооктябрьский I»», Краснодарский край, Тихорецкий район, ст-ца Краснооктябрьская, к югу от пересечения улиц Памяти 9 Января и Кошевого, расположенного в северо-западной части станицы и к юго-западу от пересечения улиц Мира и Пушкина, расположенного в центральной части станицы, согласно приложению 1 к настоящему приказу;

2) режим использования территории выявленного объекта культурного наследия «Курган «Краснооктябрьский I»», Краснодарский край,

Тихорецкий район, ст-ца Краснооктябрьская, к югу от пересечения улиц Памяти 9 Января и Кошевого, расположенного в северо-западной части станицы и к юго-западу от пересечения улиц Мира и Пушкина, расположенного в центральной части станицы, согласно приложению 2 к настоящему приказу.

2. Отделу государственного учета объектов культурного наследия управления государственной охраны объектов культурного наследия администрации Краснодарского края (Гончаров А.В.) обеспечить:

1) опубликование настоящего приказа на официальном сайте администрации Краснодарского края в информационно-телекоммуникационной сети «Интернет» (<http://admkrain.krasnodar.ru>) и направление на «Официальный интернет-портал правовой информации» (www.pravo.gov.ru);

2) направление в семидневный срок со дня принятия настоящего приказа его копии в Управление Министерства юстиции Российской Федерации по Краснодарскому краю;

3) направление в срок не более чем пять рабочих дней со дня принятия настоящего приказа его копии в Управление Федеральной службы государственной регистрации, кадастра и картографии по Краснодарскому краю;

4) направление в семидневный срок со дня принятия настоящего приказа его копии в администрацию муниципального образования Тихорецкий район.

3. Контроль за выполнением настоящего приказа оставляю за собой.

4. Приказ вступает в силу на следующий день после его официального опубликования.

Начальник управления
государственной охраны
объектов культурного наследия
администрации Краснодарского края



Г.Г. Давыденко

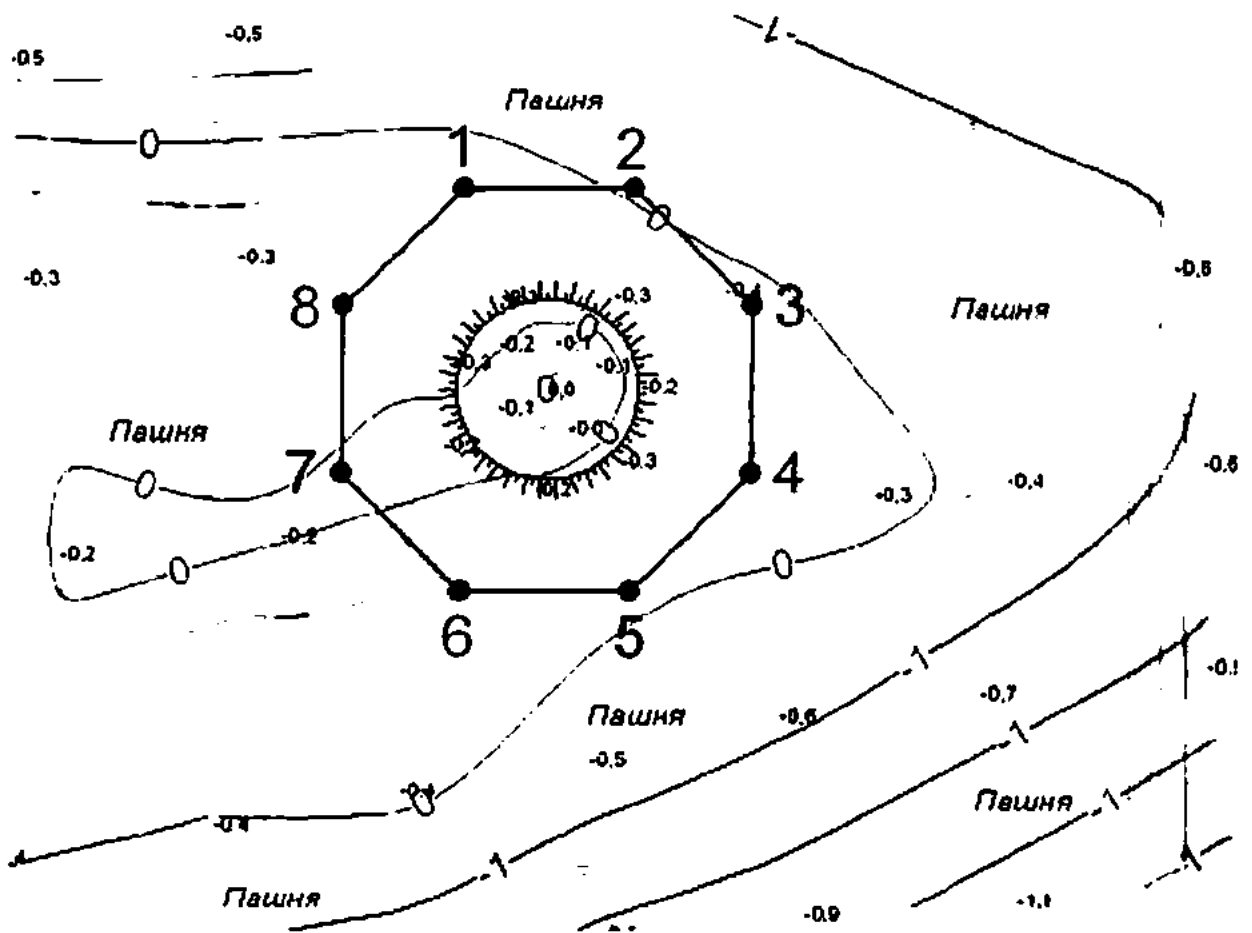
Приложение 1



УТВЕРЖДЕНЫ
приказом администрации
Краснодарского края
от 14.04.2011 № 6-9А-КМ

ГРАНИЦЫ

территории выявленного объекта культурного наследия
«Курган «Краснооктябрьский II», Краснодарский край,
Тихорецкий район, ст-ца Краснооктябрьская, к югу от пересечения
улиц Памяти 9 Января и Кошевого, расположенного в северо-западной
части станции и к юго-западу от пересечения улиц Мира и Пушкина,
расположенного в центральной части станции

Карта (схема) границ территории объекта культурного наследия



-  - границы насыпи кургана
-  - границы территории объекта археологического наследия (ОАН) и точка её поворота
- 1**

**Перечень координат характерных (поворотных) точек границ территории
объекта культурного наследия**

Номер характерной (поворотной) точки границы территории объекта археологического наследия	Координаты характерных (поворотных) точек во Всемирной геодезической системе координат(WGS-84)		Координаты характерных (поворотных) точек в местной системе (МСК-23)	
	Северной широты	Восточной долготы	X	Y
1	45°46'10.74"	40°3'19.52"	559941.14	2227933.26
2	45°46'10.75"	40°3'20.56"	559941.14	2227955.62
3	45°46'10.24"	40°3'21.3"	559925.32	2227971.44
4	45°46'9.52"	40°3'21.31"	559902.96	2227971.44
5	45°46'9"	40°3'20.59"	559887.14	2227955.62
6	45°46'8.99"	40°3'19.55"	559887.14	2227933.26
7	45°46'9.5"	40°3'18.81"	559902.96	2227917.44
8	45°46'10.22"	40°3'18.8"	559925.32	2227917.44
1	45°46'10.74"	40°3'19.52"	559941.14	2227933.26

Начальник управления
государственной охраны
объектов культурного наследия
администрации Краснодарского края



Г.Г. Давыденко

Приложение 2

УТВЕРЖДЕН

приказом администрации

Краснодарского края

от 14.09.2011 № 642-11.11

РЕЖИМ

**использования территории выявленного объекта культурного наследия
«Курган «Краснооктябрьский 11», Краснодарский край,
Тихорецкий район, ст-ца Краснооктябрьская, к югу от пересечения
улиц Памяти 9 Января и Кошевого, расположенного в северо-западной
части станции и к юго-западу от пересечения улиц Мира и Пушкина,
расположенного в центральной части станции**

На территории объекта археологического наследия запрещается строительство объектов капитального строительства и увеличение объемно-пространственных характеристик существующих на территории памятника объектов капитального строительства, проведение земляных, строительных, мелиоративных и иных работ, за исключением работ по сохранению объекта культурного наследия или его отдельных элементов, сохранению историко-градостроительной или природной среды объекта культурного наследия.

На территории объекта археологического наследия разрешается ведение хозяйственной деятельности, не противоречащей требованиям обеспечения сохранности объекта культурного наследия и позволяющей обеспечить функционирование объекта культурного наследия в современных условиях.

Особый режим использования земельного участка, в границах которого располагается объект археологического наследия, предусматривает возможность проведения археологических полевых работ в порядке, установленном Федеральным законом от 25 июня 2002 г. № 73-ФЗ «Об объектах культурного наследия (памятниках истории и культуры) народов Российской Федерации», земляных, строительных, мелиоративных, хозяйственных работ, работ по использованию лесов и иных работ при условии обеспечения сохранности объекта археологического наследия, а также обеспечения доступа граждан к указанному объекту.

Границы территории объекта археологического наследия могут быть откорректированы по результатам археологических полевых работ.

Начальник управления
государственной охраны
объектов культурного наследия
администрации Краснодарского края



Г.Г. Давыденко