



**АДМИНИСТРАЦИЯ КРАСНОДАРСКОГО КРАЯ**  
**ПРИКАЗ**

от 18.09.2017

г. Краснодар

№ 657-КМ

**Об утверждении границ и режима использования  
территории объекта культурного наследия  
регионального значения «Городской общественный банк»,  
1910–1916 гг., Краснодарский край, Ейский район, г. Ейск,  
угол ул. Свердлова, 106 и ул. К. Либкнехта**

В соответствии со статьями 3.1, 5.1, 33 Федерального закона от 25 июня 2002 г. № 73-ФЗ «Об объектах культурного наследия (памятниках истории и культуры) народов Российской Федерации», пунктом 29 части 2 статьи 5 Закона Краснодарского края от 23 июля 2015 г. № 3223-КЗ «Об объектах культурного наследия (памятниках истории и культуры) народов Российской Федерации, расположенных на территории Краснодарского края», приказом Министерства культуры Российской Федерации от 4 июня 2015 г. № 1745 «Об утверждении требований к составлению проектов границ территорий объектов культурного наследия», пунктом 3.9.8 Положения об управлении государственной охраны объектов культурного наследия администрации Краснодарского края, утвержденного постановлением главы администрации (губернатора) Краснодарского края от 8 декабря 2016 г. № 1000 «Об управлении государственной охраны объектов культурного наследия администрации Краснодарского края», п р и к а з ы в а ю:

1. Утвердить:

1) границы территории объекта культурного наследия регионального значения «Городской общественный банк», 1910–1916 гг., Краснодарский край, Ейский район, г. Ейск, угол ул. Свердлова, 106 и ул. К. Либкнехта, согласно приложению 1 к настоящему приказу;

2) режим использования территории объекта культурного наследия регионального значения «Городской общественный банк», 1910–1916 гг., Краснодарский край, Ейский район, г. Ейск, угол ул. Свердлова, 106 и ул. К. Либкнехта, согласно приложению 2 к настоящему приказу.

2. Отделу государственного учета объектов культурного наследия управления государственной охраны объектов культурного наследия администрации Краснодарского края (Гончаров А.В.) обеспечить:

1) опубликование настоящего приказа на официальном сайте администрации Краснодарского края в информационно-телекоммуникационной сети «Интернет» (<http://admkrain.krasnodar.ru>) и направление на «Официальный интернет-портал правовой информации» ([www.pravo.gov.ru](http://www.pravo.gov.ru));

2) направление в семидневный срок со дня принятия настоящего приказа его копии в Управление Министерства юстиции Российской Федерации по Краснодарскому краю;


3) направление в срок не более чем пять рабочих дней со дня принятия настоящего приказа его копии в филиал ФГБУ «Федеральная кадастровая палата Федеральной службы государственной регистрации, кадастра и картографии» по Краснодарскому краю;

4) направление в семидневный срок со дня принятия настоящего приказа его копии в администрацию муниципального образования Ейский район.

3. Контроль за выполнением настоящего приказа оставляю за собой.

4. Приказ вступает в силу на следующий день после его официального опубликования.

Начальник управления  
государственной охраны  
объектов культурного наследия  
администрации Краснодарского края



Г.Г. Давыденко

Приложение 1




УТВЕРЖДЕНЫ  
приказом администрации  
Краснодарского края  
от 08.09.2021 № 657 км

**ГРАНИЦЫ**  
территории объекта культурного наследия  
регионального значения «Городской общественный банк»,  
1910–1916 гг., Краснодарский край, Ейский район, г. Ейск,  
угол ул. Свердлова, 106 и ул. К. Либкнехта

Карта (схема) границ территории объекта культурного наследия



Условные обозначения:

-  - объект культурного наследия
-  - территория объекта культурного наследия
-  1 - точки координатной привязки

**Перечень координат характерных (поворотных) точек границ территории  
объекта культурного наследия**

№ точки	Координаты МСК-23	
	X	Y
1	663970.93	1322565.14
2	663933.86	1322606.55
3	663915.71	1322590.59
4	663931.26	1322573.39
5	663933.12	1322575.04
6	663954.03	1322550.55
1	663970.93	1322565.14

Начальник управления  
государственной охраны  
объектов культурного наследия  
администрации Краснодарского края



Г.Г. Давыденко

УТВЕРЖДЕН  
приказом администрации  
Краснодарского края  
от 08.09.2011 № 658-111

**РЕЖИМ**  
**использования территории объекта культурного**  
**наследия регионального значения «Городской общественный банк»,**  
**1910–1916 гг., Краснодарский край, Ейский район,**  
**г. Ейск, угол ул. Свердлова, 106 и ул. К. Либкнехта**

Для территории объекта культурного наследия установлен режим Р1 - «Реставрация и приспособление объекта культурного наследия».

На территории объекта культурного наследия **разрешается:**

сохранение объекта культурного наследия посредством проведения направленных на обеспечение его физической сохранности ремонтно-реставрационных работ, в том числе работ по консервации, ремонту, реставрации памятника, приспособлению для современного использования, а также научно-исследовательских, изыскательских, проектных и производственных работ, научно-методического руководства, технического и авторского надзора на основании письменного разрешения и задания на проведение работ по сохранению объекта культурного наследия, и в соответствии с документацией, согласованной региональным органом охраны объектов культурного наследия;

ведение хозяйственной деятельности, не противоречащей требованиям обеспечения сохранности объекта культурного наследия и позволяющей обеспечить функционирование объекта культурного наследия в современных условиях;

работы по озеленению и благоустройству территории;

капитальный ремонт с сохранением и восстановлением объемно-пространственных, архитектурно-стилистических характеристик;

устройство отдельно стоящего оборудования городского освещения, отвечающего характеристикам архитектурной среды;

сохранение элементов планировочной структуры территории объекта культурного наследия;

работы по обеспечению мер пожарной безопасности объекта культурного наследия;

работы по защите объекта культурного наследия от динамических воздействий;

размещение малых архитектурных форм и информационных объектов, не противоречащих условиям зрительного восприятия объекта культурного наследия;

работы по прокладке (преимущественно подземным способом, в случае отсутствия технической возможности – надземным и наземным способами), ремонту и реконструкции дорожных и инженерных коммуникаций, земляные, землеустроительные, мелиоративные и иные работы, не нарушающие целостность объекта культурного наследия и не создающие угрозы его повреждения, разрушения и уничтожения, угрозы пожара при условии реализации согласованных региональным органом охраны объектов культурного наследия проектов и(или) обязательных разделов об обеспечении сохранности объекта культурного наследия в составе проектной документации с учетом характера сложившейся застройки;

работы, направленные на сохранение, использование и популяризацию объекта культурного наследия: реорганизация территории в целях восстановления ее первоначального назначения;

воссоздание или компенсация утраченных элементов объекта культурного наследия;

установка информационных надписей и обозначений об объекте культурного наследия в соответствии с документацией, согласованной региональным органом охраны объектов культурного наследия;

экскурсионный показ.

**В рамках данного режима запрещается:**

снос памятника, строительство новых объектов капитального строительства и увеличение объемно-пространственных характеристик существующих объектов, проведение земляных, строительных, мелиоративных и иных работ, за исключением работ по сохранению объекта культурного наследия, его историко-градостроительной и природной среды;

градостроительная, хозяйственная и иная деятельность, создающая угрозу повреждения, разрушения, уничтожения и изменения пространственных характеристик объекта культурного наследия;

создание разрушающих вибрационных нагрузок динамическим воздействием на грунты в зоне их взаимодействия с объектами культурного наследия;

установка на главных фасадах (ул. Свердлова и ул. К. Либкнехта) объекта культурного наследия телеантенн, тарелок спутниковой связи, наружных блоков систем кондиционирования;

размещение на территории объекта культурного наследия рекламы, транспарантов-перетяжек, стендов, навесов.

Начальник управления  
государственной охраны  
объектов культурного наследия  
администрации Краснодарского края



Г.Г. Давыденко