



**АДМИНИСТРАЦИЯ КРАСНОДАРСКОГО КРАЯ**  
**ПРИКАЗ**

от 08.07.2021

г. Краснодар

№ 425-КК

**Об утверждении границ и режима использования территории  
выявленного объекта культурного наследия  
«Курганный могильник «Юбилейный-4» (11 насыпей)»,  
III тыс. до н.э. – сер. II тыс. н.э., Краснодарский край, г. Армавир,  
х. Красная Поляна, 2,2 км к западу от юго-западной окраины хутора**

В соответствии со статьями 3.1, 5.1, 33 Федерального закона от 25 июня 2002 г. № 73-ФЗ «Об объектах культурного наследия (памятниках истории и культуры) народов Российской Федерации», статьей 3, пунктом 29 части 2 статьи 5 Закона Краснодарского края от 23 июля 2015 г. № 3223-КЗ «Об объектах культурного наследия (памятниках истории и культуры) народов Российской Федерации, расположенных на территории Краснодарского края», приказом Министерства культуры Российской Федерации от 4 июня 2015 г. № 1745 «Об утверждении требований к составлению проектов границ территорий объектов культурного наследия», пунктом 2.3 Положения об управлении государственной охраны объектов культурного наследия администрации Краснодарского края, утвержденного постановлением главы администрации (губернатора) Краснодарского края от 8 декабря 2016 г. № 1000 «Об управлении государственной охраны объектов культурного наследия администрации Краснодарского края»,  
п р и к а з ы в а ю:

1. Утвердить:

1) границы территории выявленного объекта культурного наследия «Курганный могильник «Юбилейный-4» (11 насыпей)», III тыс. до н.э. – сер. II тыс. н.э., Краснодарский край, г. Армавир, х. Красная Поляна, 2,2 км к западу от юго-западной окраины хутора, согласно приложению 1 к настоящему приказу;

2) режим использования территории выявленного объекта культурного наследия «Курганный могильник «Юбилейный-4» (11 насыпей)», III тыс. до н.э. – сер. II тыс. н.э., Краснодарский край, г. Армавир, х. Красная Поляна, 2,2 км к западу от юго-западной окраины хутора, согласно приложению 2 к настоящему приказу.

2. Отделу государственного учета объектов культурного наследия управления государственной охраны объектов культурного наследия администрации Краснодарского края (Гончаров А.В.) обеспечить:

1) опубликование настоящего приказа на официальном сайте администрации Краснодарского края в информационно-телекоммуникационной сети «Интернет» (<http://admkrai.krasnodar.ru>) и направление на «Официальный интернет-портал правовой информации» ([www.pravo.gov.ru](http://www.pravo.gov.ru));

2) направление в семидневный срок со дня принятия настоящего приказа его копии в Управление Министерства юстиции Российской Федерации по Краснодарскому краю;

3) направление в срок не более чем пять рабочих дней со дня принятия настоящего приказа его копии в Управление Федеральной службы государственной регистрации, кадастра и картографии по Краснодарскому краю;

4) направление в семидневный срок со дня принятия настоящего приказа его копии в администрацию муниципального образования город Армавир.

3. Контроль за выполнением настоящего приказа оставляю за собой.





4. Приказ вступает в силу на следующий день после его официального опубликования.

Начальник управления  
государственной охраны  
объектов культурного наследия  
администрации Краснодарского края



Г.Г. Давыденко



- Ф1  - направление и номер фотофиксации  - территория памятника  
 - границы насыпи 1° - поворотные точки  
 К1 - номер насыпи в группе  - ориентиры привязки

Перечень координат характерных (поворотных) точек границ территории  
объекта культурного наследия

Номер характерной (поворотной) точки границы территории объекта археологического наследия	Координаты характерных (поворотных) точек во Всемирной геодезической системе координат(WGS-84)		Координаты характерных (поворотных) точек в местной системе (МСК-23)	
	Северной широты	Восточной долготы	X	Y
Участок 1				
1	45.0507800807	41.0655430308	479630.32	2306585.81
2	45.0516266790	41.0691197968	479724.70	2306867.48
3	45.0497646613	41.0708744742	479517.91	2307005.93
4	45.0485163915	41.0678780397	479378.94	2306770.02
1	45.0507800807	41.0655430308	479630.32	2306585.81
Участок 2				
5	45.0443936776	41.0756693889	478921.44	2307384.35
6	45.0432020159	41.0765693473	478789.09	2307455.40
7	45.0418939125	41.0738285154	478643.47	2307239.62
8	45.0431498111	41.0727709878	478782.95	2307156.15
5	45.0443936776	41.0756693889	478921.44	2307384.35

Начальник управления  
государственной охраны  
объектов культурного наследия  
администрации Краснодарского края



Г.Г. Давыденко

Приложение 2

УТВЕРЖДЕН

приказом администрации

Краснодарского края

от 08.07.2021 № 425-кк

## РЕЖИМ

**использования территории выявленного объекта культурного наследия  
«Курганный могильник «Юбилейный-4» (11 насыпей)»,  
III тыс. до н.э. – сер. II тыс. н.э., Краснодарский край, г. Армавир,  
х. Красная Поляна, 2,2 км к западу от юго-западной окраины хутора**

На территории объекта археологического наследия запрещается строительство объектов капитального строительства и увеличение объемно-пространственных характеристик существующих на территории памятника объектов капитального строительства, проведение земляных, строительных, мелиоративных и иных работ, за исключением работ по сохранению объекта культурного наследия или его отдельных элементов, сохранению историко-градостроительной или природной среды объекта культурного наследия.

На территории объекта археологического наследия разрешается ведение хозяйственной деятельности, не противоречащей требованиям обеспечения сохранности объекта культурного наследия и позволяющей обеспечить функционирование объекта культурного наследия в современных условиях.

Особый режим использования земельного участка, в границах которого располагается объект археологического наследия, предусматривает возможность проведения археологических полевых работ в порядке, установленном Федеральным законом от 25 июня 2002 г. № 73-ФЗ «Об объектах культурного наследия (памятниках истории и культуры) народов Российской Федерации», земляных, строительных, мелиоративных, хозяйственных работ, работ по использованию лесов и иных работ при условии обеспечения сохранности объекта археологического наследия, а также обеспечения доступа граждан к указанному объекту.

Границы территории объекта археологического наследия могут быть откорректированы по результатам археологических полевых работ.

Начальник управления  
государственной охраны  
объектов культурного наследия  
администрации Краснодарского края



Г.Г. Давыденко