



АДМИНИСТРАЦИЯ КРАСНОДАРСКОГО КРАЯ

ПРИКАЗ

от 27.05.2011

г. Краснодар

№ 335-111

**Об утверждении границ и режима использования территории
выявленного объекта культурного наследия
«Курганная группа (5 насыпей)», III тыс. до н.э. – сер. II тыс. н.э.,
Краснодарский край, г. Армавир, район сажевого завода,
0,2 - 0,6 км к северу от электроподстанции**

В соответствии со статьями 3.1, 5.1, 33 Федерального закона от 25 июня 2002 г. № 73-ФЗ «Об объектах культурного наследия (памятниках истории и культуры) народов Российской Федерации», статьей 3, пунктом 29 части 2 статьи 5 Закона Краснодарского края от 23 июля 2015 г. № 3223-КЗ «Об объектах культурного наследия (памятниках истории и культуры) народов Российской Федерации, расположенных на территории Краснодарского края», приказом Министерства культуры Российской Федерации от 4 июня 2015 г. № 1745 «Об утверждении требований к составлению проектов границ территорий объектов культурного наследия», пунктом 2.3 Положения об управлении государственной охраны объектов культурного наследия администрации Краснодарского края, утвержденного постановлением главы администрации (губернатора) Краснодарского края от 8 декабря 2016 г. № 1000 «Об управлении государственной охраны объектов культурного наследия администрации Краснодарского края»,
п р и к а з ы в а ю:

1. Утвердить:

1) границы территории выявленного объекта культурного наследия «Курганная группа (5 насыпей)», III тыс. до н.э. – сер. II тыс. н.э., Краснодарский край, г. Армавир, район сажевого завода, 0,2 - 0,6 км к северу от электроподстанции, согласно приложению 1 к настоящему приказу;

2) режим использования территории выявленного объекта культурного наследия «Курганная группа (5 насыпей)», III тыс. до н.э. – сер. II тыс. н.э., Краснодарский край, г. Армавир, район сажевого завода, 0,2 - 0,6 км к северу от электроподстанции, согласно приложению 2 к настоящему приказу.

2. Отделу государственного учета объектов культурного наследия управления государственной охраны объектов культурного наследия

администрации Краснодарского края (Гончаров А.В.) обеспечить:

1) опубликование настоящего приказа на официальном сайте администрации Краснодарского края в информационно-телекоммуникационной сети «Интернет» (<http://admkrai.krasnodar.ru>) и направление на «Официальный интернет-портал правовой информации» (www.pravo.gov.ru);

2) направление в семидневный срок со дня принятия настоящего приказа его копии в Управление Министерства юстиции Российской Федерации по Краснодарскому краю;

3) направление в срок не более чем пять рабочих дней со дня принятия настоящего приказа его копии в Управление Федеральной службы государственной регистрации, кадастра и картографии по Краснодарскому краю;

4) направление в семидневный срок со дня принятия настоящего приказа его копии в администрацию муниципального образования город Армавир.

3. Контроль за выполнением настоящего приказа оставляю за собой.

4. Приказ вступает в силу на следующий день после его официального опубликования.

Начальник управления
государственной охраны
объектов культурного наследия
администрации Краснодарского края



Г.Г. Давыденко

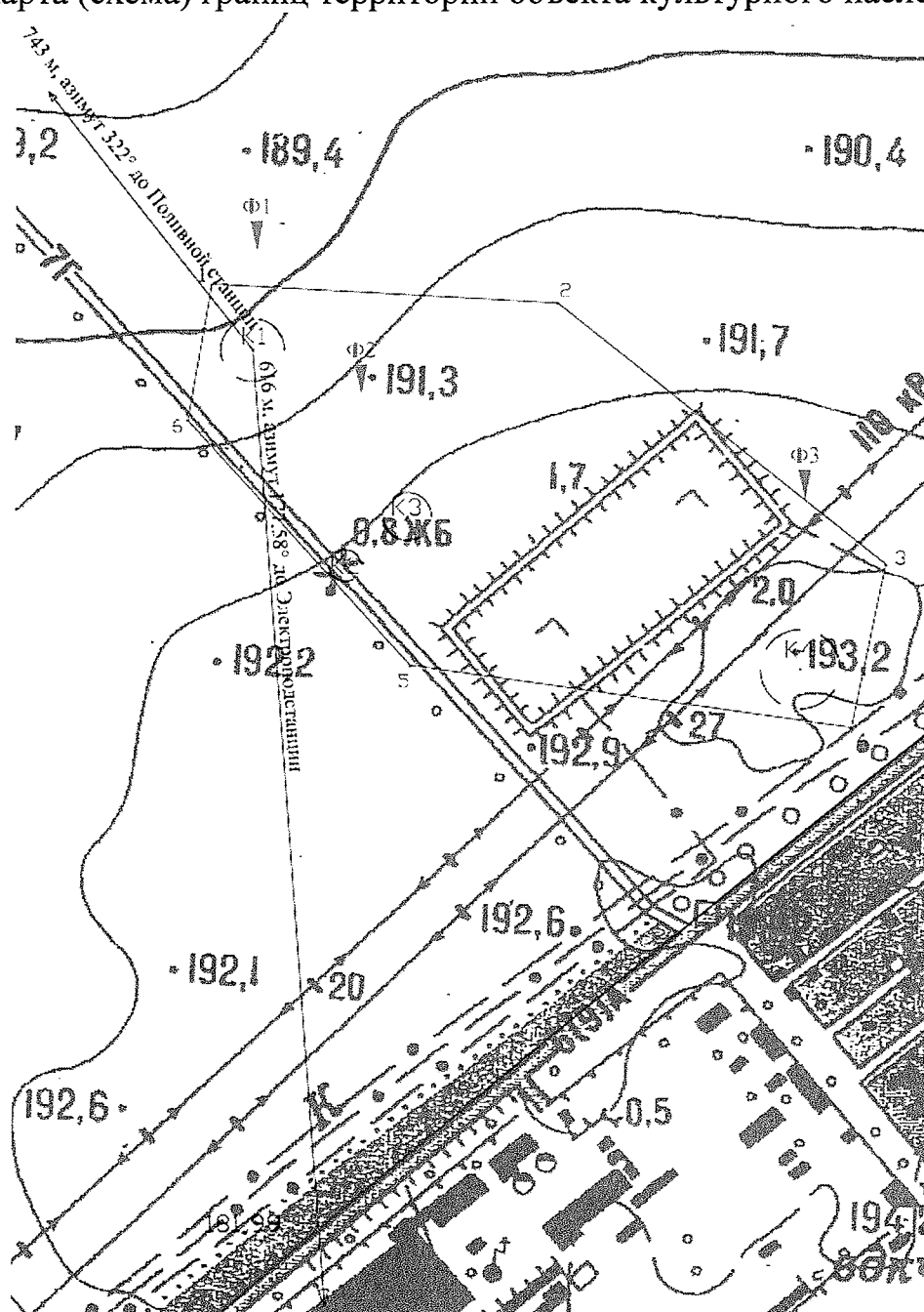
Приложение 1





УТВЕРЖДЕНЫ
приказом администрации
Краснодарского края
от 27.05.2001 № 335-кк

ГРАНИЦЫ

территории выявленного объекта культурного наследия
«Курганная группа (5 насыпей)», III тыс. до н.э. – сер. II тыс. н.э.,
Краснодарский край, г. Армавир, район сажевого завода,
0,2 - 0,6 км к северу от электроподстанции

Карта (схема) границ территории объекта культурного наследия



-  - направление и номер фотофиксации  - территория памятника
 - границы насыпи 1° - поворотные точки
 К1 - номер насыпи в группе  - ориентиры привязки

Перечень координат характерных (поворотных) точек границ территории
объекта культурного наследия

Номер характерной (поворотной) точки границы территории объекта археологического наследия	Координаты характерных (поворотных) точек во Всемирной геодезической системе координат(WGS-84)		Координаты характерных (поворотных) точек в местной системе (МСК-23)	
	Северной широты	Восточной долготы	X	Y
1	45.0232577126	41.0730990111	476572.32	2307184.43
2	45.0231460480	41.0758447061	476560.15	2307400.85
3	45.0216581073	41.0784557860	476395.03	2307606.83
4	45.0207355657	41.0781896103	476292.48	2307585.97
5	45.0210903159	41.0746835520	476331.59	2307309.59
6	45.0224836789	41.0729103396	476486.28	2307169.66
1	45.0232577126	41.0730990111	476572.32	2307184.43

Начальник управления
государственной охраны
объектов культурного наследия
администрации Краснодарского края



Г.Г. Давыденко

Приложение 2

УТВЕРЖДЕН

приказом администрации

Краснодарского края

от 24.05.2021 № 335-кк

РЕЖИМ

**использования территории выявленного объекта культурного наследия
«Курганная группа (5 насыпей)», III тыс. до н.э. – сер. II тыс. н.э.,
Краснодарский край, г. Армавир, район сажевого завода,
0,2 - 0,6 км к северу от электроподстанции**

На территории объекта археологического наследия запрещается строительство объектов капитального строительства и увеличение объемно-пространственных характеристик существующих на территории памятника объектов капитального строительства, проведение земляных, строительных, мелиоративных и иных работ, за исключением работ по сохранению объекта культурного наследия или его отдельных элементов, сохранению историко-градостроительной или природной среды объекта культурного наследия.

На территории объекта археологического наследия разрешается ведение хозяйственной деятельности, не противоречащей требованиям обеспечения сохранности объекта культурного наследия и позволяющей обеспечить функционирование объекта культурного наследия в современных условиях.

Особый режим использования земельного участка, в границах которого располагается объект археологического наследия, предусматривает возможность проведения археологических полевых работ в порядке, установленном Федеральным законом от 25 июня 2002 г. № 73-ФЗ «Об объектах культурного наследия (памятниках истории и культуры) народов Российской Федерации», земляных, строительных, мелиоративных, хозяйственных работ, работ по использованию лесов и иных работ при условии обеспечения сохранности объекта археологического наследия, а также обеспечения доступа граждан к указанному объекту.

Границы территории объекта археологического наследия могут быть откорректированы по результатам археологических полевых работ.

Начальник управления
государственной охраны
объектов культурного наследия
администрации Краснодарского края



Г.Г. Давыденко