



АДМИНИСТРАЦИЯ КРАСНОДАРСКОГО КРАЯ
ПРИКАЗ

от 25.05.2017

г. Краснодар

№ 317-КК

Об утверждении границ и режима использования территорий некоторых объектов культурного наследия федерального значения, расположенных на территории муниципального образования Курганинский район Краснодарского края

В соответствии со статьями 3.1, 5.1, 9.1, 33 Федерального закона от 25 июня 2002 г. № 73-ФЗ «Об объектах культурного наследия (памятниках истории и культуры) народов Российской Федерации», статьей 3 Закона Краснодарского края от 23 июля 2015 г. № 3223-КЗ «Об объектах культурного наследия (памятниках истории и культуры) народов Российской Федерации, расположенных на территории Краснодарского края», приказом Министерства культуры Российской Федерации от 4 июня 2015 г. № 1745 «Об утверждении требований к составлению проектов границ территорий объектов культурного наследия», пунктом 2.3 Положения об управлении государственной охраны объектов культурного наследия администрации Краснодарского края, утвержденного постановлением главы администрации (губернатора) Краснодарского края от 8 декабря 2016 г. № 1000 «Об управлении государственной охраны объектов культурного наследия администрации Краснодарского края», п р и к а з ы в а ю:

1. Утвердить:

1) границы территории объекта культурного наследия федерального значения «Курганная группа «Воздвиженская 8» (2 насыпи)», третье тысячелетие до н.э. – XIV в. н.э., Краснодарский край, Курганинский район, ст-ца Воздвиженская, 5,67 км к северо-северо-востоку от северной окраины станицы, согласно приложению 1 к настоящему приказу;

2) границы территории объекта культурного наследия федерального значения «Курганная группа «Константиновская 16» (10 насыпей)», третье тысячелетие до н.э. – XIV в. н.э., Краснодарский край, Курганинский район, ст-ца Константиновская, 2,55 км к юго-востоку от юго-восточного угла станицы, согласно приложению 2 к настоящему приказу;

3) границы территории объекта культурного наследия федерального значения «Курганная группа «Константиновская 20» (3 насыпи)», третье тысячелетие до н.э. – XIV в. н.э., Краснодарский край, Курганинский

район, ст-ца Константиновская, 4,2 км к юго-востоку от юго-восточного угла станицы, согласно приложению 3 к настоящему приказу;

4) границы территории объекта культурного наследия федерального значения «Курганная группа «Константиновская 24» (6 насыпей)», третье тысячелетие до н.э. – XIV в. н.э., Краснодарский край, Курганинский район, ст-ца Константиновская, 6,225 км к юго-востоку от юго-восточного угла станицы, правый берег р. Чамлык, согласно приложению 4 к настоящему приказу;

5) границы территории объекта культурного наследия федерального значения «Курганная группа «Родниковская 46» (4 насыпи)», третье тысячелетие до н.э. – XIV в. н.э., Краснодарский край, Курганинский район, ст-ца Родниковская, 3,575 км к северо-северо-востоку от северо-восточного угла станицы, согласно приложению 5 к настоящему приказу;

6) границы территории объекта культурного наследия федерального значения «Курган «Родниковский 9»», третье тысячелетие до н.э. – XIV в. н.э., Краснодарский край, Курганинский район, ст-ца Родниковская, 9,575 км к северо-востоку от юго-восточного угла станицы, согласно приложению 6 к настоящему приказу;

7) границы территории объекта культурного наследия федерального значения «Курган «Родниковский 10»», третье тысячелетие до н.э. – XIV в. н.э., Краснодарский край, Курганинский район, ст-ца Родниковская, 9,8 км к востоку-северо-востоку от юго-восточного угла станицы, согласно приложению 7 к настоящему приказу;

8) границы территории объекта культурного наследия федерального значения «Курганная группа «Родниковская 43» (3 насыпи)», третье тысячелетие до н.э. – XIV в. н.э., Краснодарский край, Курганинский район, ст-ца Родниковская, 2,825 км к северо-востоку от северо-восточного угла станицы, согласно приложению 9 к настоящему приказу;

9) границы территории объекта культурного наследия федерального значения «Курганная группа «Родниковская 45» (3 насыпи)», третье тысячелетие до н.э. – XIV в. н.э., Краснодарский край, Курганинский район, ст-ца Родниковская, 3,2 км к северу-северо-востоку от северо-восточного угла станицы, согласно приложению 9 к настоящему приказу;

10) режим использования территорий объектов культурного наследия федерального значения «Курганная группа «Воздвиженская 8» (2 насыпи)», третье тысячелетие до н.э. – XIV в. н.э., Краснодарский край, Курганинский район, ст-ца Воздвиженская, 5,67 км к северо-северо-востоку от северной окраины станицы; «Курганная группа «Константиновская 16» (10 насыпей)», третье тысячелетие до н.э. – XIV в. н.э., Краснодарский край, Курганинский район, ст-ца Константиновская, 2,55 км к юго-востоку от юго-восточного угла станицы; «Курганная группа «Константиновская 20» (3 насыпи)», третье тысячелетие до н.э. – XIV в. н.э., Краснодарский край, Курганинский район, ст-ца Константиновская, 4,2 км к юго-востоку от юго-восточного угла станицы; «Курганная группа «Константиновская 24» (6 насыпей)», третье тысячелетие до н.э. – XIV в. н.э., Краснодарский край, Курганинский

район, ст-ца Константиновская, 6,225 км к юго-востоку от юго-восточного угла станицы, правый берег р. Чамлык; «Курганная группа «Родниковская 46» (4 насыпи)», третье тысячелетие до н.э. – XIV в. н.э., Краснодарский край, Курганинский район, ст-ца Родниковская, 3,575 км к северо-северо-востоку от северо-восточного угла станицы; «Курган «Родниковский 9», третье тысячелетие до н.э. – XIV в. н.э., Краснодарский край, Курганинский район, ст-ца Родниковская, 9,575 км к северо-востоку от юго-восточного угла станицы; «Курган «Родниковский 10», третье тысячелетие до н.э. – XIV в. н.э., Краснодарский край, Курганинский район, ст-ца Родниковская, 9,8 км к востоко-северо-востоку от юго-восточного угла станицы; «Курганная группа «Родниковская 43» (3 насыпи)», третье тысячелетие до н.э. – XIV в. н.э., Краснодарский край, Курганинский район, ст-ца Родниковская, 2,825 км к северо-востоку от северо-восточного угла станицы; «Курганная группа «Родниковская 45» (3 насыпи)», третье тысячелетие до н.э. – XIV в. н.э., Краснодарский край, Курганинский район, ст-ца Родниковская, 3,2 км к северу-северо-востоку от северо-восточного угла станицы, согласно приложению 11 к настоящему приказу.

2. Отделу государственного учета объектов культурного наследия управления государственной охраны объектов культурного наследия администрации Краснодарского края (Гончаров А.В.) обеспечить:

1) опубликование настоящего приказа на официальном сайте администрации Краснодарского края в информационно-телекоммуникационной сети «Интернет» (<http://admkrain.krasnodar.ru>) и направление на «Официальный интернет-портал правовой информации» (www.pravo.gov.ru);

2) направление в семидневный срок со дня принятия настоящего приказа его копии в Управление Министерства юстиции Российской Федерации по Краснодарскому краю;

3) направление в срок не более чем пять рабочих дней со дня принятия настоящего приказа его копии в Управление Федеральной службы государственной регистрации, кадастра и картографии по Краснодарскому краю;

4) направление в семидневный срок со дня принятия настоящего приказа его копии в администрацию муниципального образования Курганинский район.

3. Контроль за выполнением настоящего приказа оставляю за собой.

4. Приказ вступает в силу на следующий день после его официального опубликования.

Начальник управления
государственной охраны
объектов культурного наследия
администрации Краснодарского края



Г.Г. Давыденко

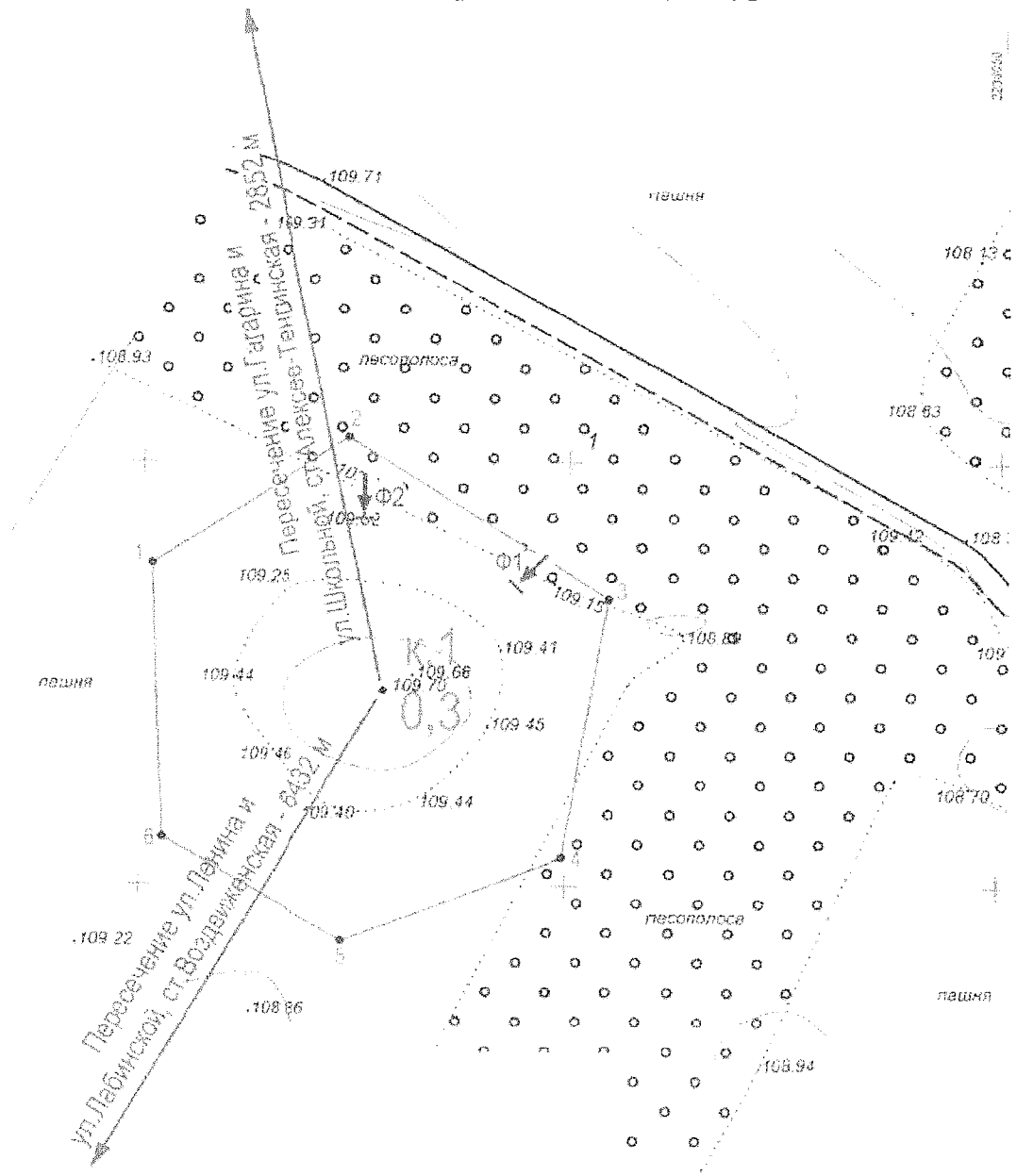
Приложение 1





УТВЕРЖДЕНЫ
приказом администрации
Краснодарского края
от 25.05.2021 № 317-кп

ГРАНИЦЫ

**территории объекта культурного наследия федерального значения
«Курганная группа «Воздвиженская 8» (2 насыпи)»,
третье тысячелетие до н.э. – XIV в. н.э., Краснодарский край,
Курганинский район, ст-ца Воздвиженская,
5,67 км к северо-северо-востоку от северной окраины станицы**

Карта (схема) границ территории объекта культурного наследия



-  - граница территории объекта археологического наследия с точками GPS-привязки и их номерами
  - направление фотофиксации и номер фотографии
-  - визуально выраженные в современном рельефе объекты памятника (курганные насыпи)
  - грунтовая дорога
- К 1 - порядковый номер кургана в группе
 1,0 - и его высота

Перечень координат характерных (поворотных) точек границ территории объекта культурного наследия

Номер поворотной точки границы территории объекта археологического наследия	Координаты характерных точек во Всемирной геодезической системе координат(WGS-84)		Координаты характерных точек в местной системе (МСК-23)	
	Северной широты	Восточной долготы	X	Y
1	45°10'49.4522"	40°11'33.0522"	494337.93	2237951.01
2	45°10'49.9442"	40°11'34.1121"	494352.89	2237974.3
3	45°10'49.3400"	40°11'35.5124"	494333.94	2238004.69
4	45°10'48.3473"	40°11'35.2926"	494303.34	2237999.59
5	45°10'48.0163"	40°11'34.1338"	494293.37	2237974.19
6	45°10'48.4079"	40°11'33.1427"	494305.67	2237952.67
1	45°10'49.4522"	40°11'33.0522"	494337.93	2237951.01

Начальник управления
 государственной охраны
 объектов культурного наследия
 администрации Краснодарского края



Г.Г. Давыденко

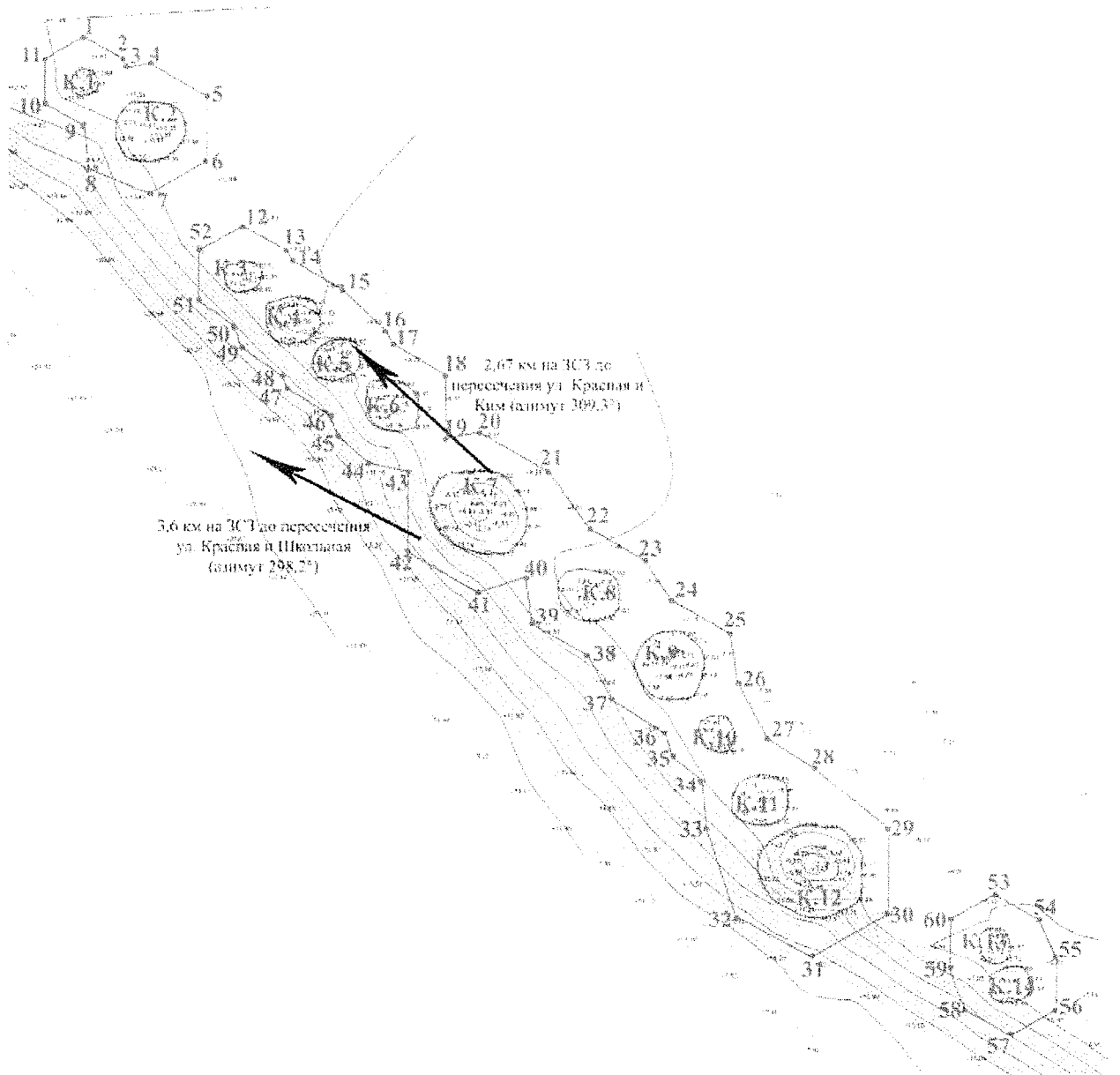
Приложение 2





УТВЕРЖДЕНЫ
приказом администрации
Краснодарского края
от 25.05.2011 № 317-КА

ГРАНИЦЫ

**территории объекта культурного наследия федерального значения
«Курганная группа «Константиновская 16» (10 насыпей)»,
третье тысячелетие до н.э. – XIV в. н.э., Краснодарский край,
Курганинский район, ст-ца Константиновская,
2,55 км к юго-востоку от юго-восточного угла станицы**

Карта (схема) границ территории объекта культурного наследия



-  - граница насыпи кургана
 К.1 - номер кургана в группе
 - граница территории объекта культурного наследия (ОКН)
 - точка поворота границы ОКН и её номер
 - лесополоса

Перечень координат характерных (поворотных) точек границ территории объекта культурного наследия

Номер поворотной точки границы территории объекта археологического наследия	Координаты характерных точек во Всемирной геодезической системе координат (WGS-84)		Координаты характерных точек в местной системе (МСК-23)	
	Северной широты	Восточной долготы	X	Y
Курганы 1-2				
1	44°48'29.08"	40°45'25.07"	452680.36	2282201.38
2	44°48'28.46"	40°45'26.46"	452661.32	2282231.96
3	44°48'28.22"	40°45'26.58"	452653.66	2282234.68
4	44°48'28.31"	40°45'27.46"	452656.55	2282253.87
5	44°48'27.4"	40°45'29.5"	452628.41	2282298.70
6	44°48'25.69"	40°45'29.42"	452575.47	2282296.80
7	44°48'24.88"	40°45'27.29"	452550.67	2282249.97
8	44°48'25.59"	40°45'25.1"	452572.73	2282201.86
9	44°48'26.75"	40°45'24.97"	452608.46	2282199.18
10	44°48'27.36"	40°45'23.57"	452627.58	2282168.26
11	44°48'28.53"	40°45'23.62"	452663.51	2282169.62
1	44°48'29.08"	40°45'25.07"	452680.36	2282201.38
Курганы 3-12				
12	44°48'23.92"	40°45'30.67"	452520.76	2282324.08
13	44°48'23.22"	40°45'32.25"	452499.00	2282358.79
14	44°48'22.94"	40°45'32.44"	452490.59	2282362.94
15	44°48'22.14"	40°45'34.26"	452465.55	2282402.74
16	44°48'21.01"	40°45'35.8"	452430.71	2282436.61
17	44°48'20.68"	40°45'36.01"	452420.36	2282441.08
18	44°48'19.82"	40°45'37.94"	452393.74	2282483.40
19	44°48'18.15"	40°45'37.9"	452342.21	2282482.41
20	44°48'18.29"	40°45'39.07"	452346.52	2282508.30

21	44°48'17.17"	40°45'41.58"	452311.93	2282563.35
22	44°48'15.66"	40°45'42.99"	452265.13	2282594.03
23	44°48'14.78"	40°45'44.99"	452237.68	2282637.99
24	44°48'13.72"	40°45'45.91"	452204.91	2282658.09
25	44°48'12.77"	40°45'48.03"	452175.73	2282704.59
26	44°48'11.48"	40°45'48.24"	452135.62	2282709.23
27	44°48'9.96"	40°45'49.28"	452088.74	2282731.95
28	44°48'9.12"	40°45'51.0"	452062.59	2282769.53
29	44°48'7.47"	40°45'53.63"	452011.73	2282827.28
30	44°48'5.21"	40°45'53.52"	451941.88	2282824.67
31	44°48'4.14"	40°45'50.71"	451909.12	2282762.83
32	44°48'5.27"	40°45'47.95"	451944.11	2282702.20
33	44°48'7.59"	40°45'46.98"	452015.74	2282681.23
34	44°48'8.91"	40°45'46.86"	452056.64	2282678.60
35	44°48'9.55"	40°45'45.8"	452076.31	2282655.33
36	44°48'10.16"	40°45'45.58"	452095.25	2282650.50
37	44°48'11.1"	40°45'43.63"	452124.29	2282607.74
38	44°48'12.3"	40°45'42.82"	452161.27	2282590.20
39	44°48'13.19"	40°45'40.82"	452188.89	2282546.22
40	44°48'14.44"	40°45'40.62"	452227.69	2282542.05
41	44°48'14.08"	40°45'38.87"	452216.66	2282503.49
42	44°48'15.19"	40°45'36.36"	452251.12	2282448.48
43	44°48'17.3"	40°45'36.47"	452316.24	2282450.89
44	44°48'17.57"	40°45'35.02"	452324.61	2282419.24
45	44°48'18.3"	40°45'33.92"	452347.00	2282395.07
46	44°48'18.83"	40°45'33.68"	452363.58	2282389.71
47	44°48'19.61"	40°45'32.11"	452387.59	2282355.34
48	44°48'19.93"	40°45'31.93"	452397.68	2282351.49
49	44°48'20.71"	40°45'30.48"	452421.69	2282319.66
50	44°48'21.29"	40°45'30.24"	452439.65	2282314.40
51	44°48'21.97"	40°45'28.96"	452460.65	2282286.36
52	44°48'23.29"	40°45'29.02"	452501.60	2282287.84
12	44°48'23.92"	40°45'30.67"	452520.76	2282324.08
Курганы 13-14				
53	44°48'5.65"	40°45'57.42"	451955.23	2282910.51
54	44°48'4.95"	40°45'59.0"	451933.42	2282945.17
55	44°48'3.92"	40°45'59.61"	451901.69	2282958.32
56	44°48'2.56"	40°45'59.54"	451859.78	2282956.81
57	44°48'1.92"	40°45'57.85"	451840.17	2282919.65
58	44°48'2.64"	40°45'56.23"	451862.45	2282884.09
59	44°48'3.7"	40°45'55.71"	451895.10	2282872.75

60	44°48'5.03"	40°45'55.78"	451936.05	2282874.30
53	44°48'5.65"	40°45'57.42"	451955.23	2282910.51

Начальник управления
государственной охраны
объектов культурного наследия
администрации Краснодарского края



Г.Г. Давыденко

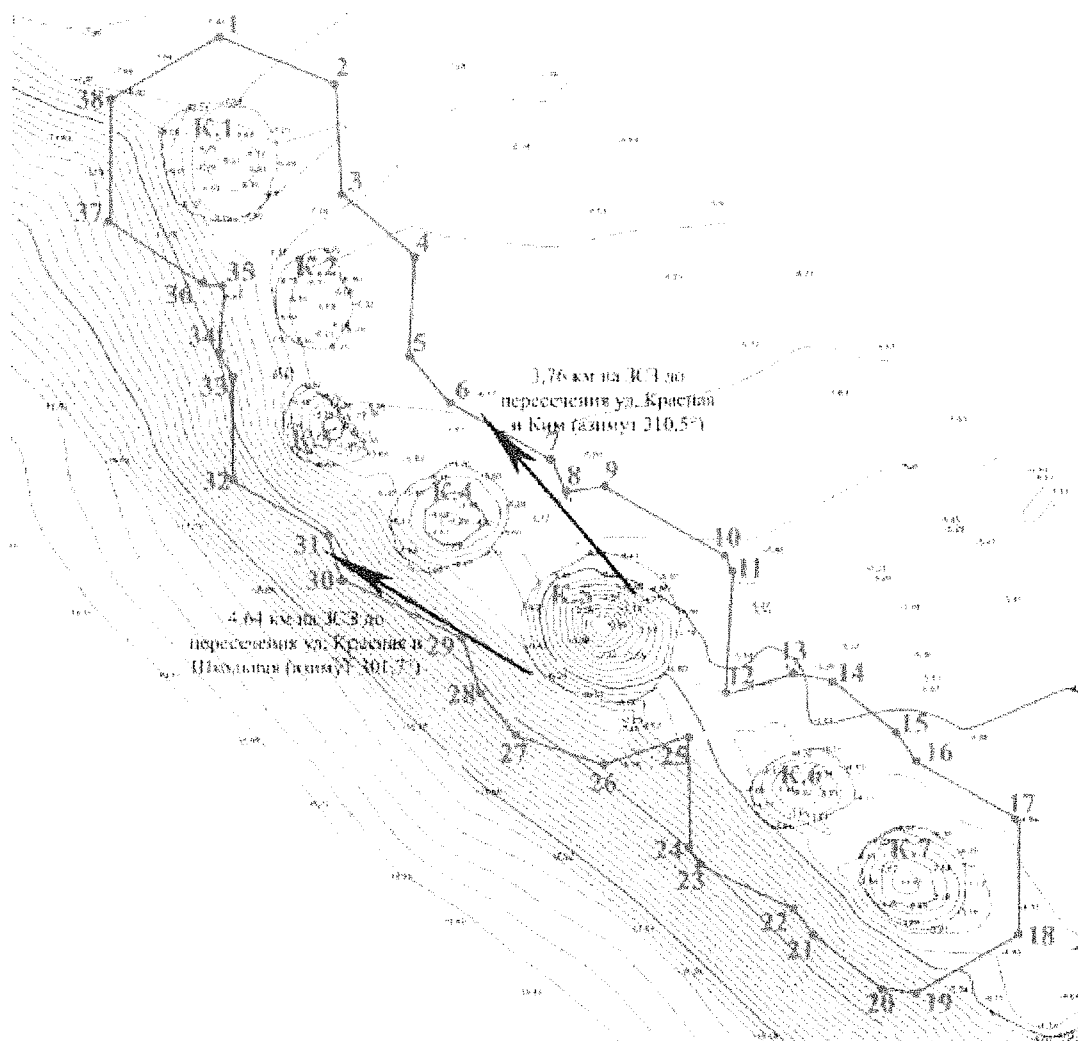
Приложение 3





УТВЕРЖДЕНЫ
приказом администрации
Краснодарского края
от 25.05.2021 № 317-КА

ГРАНИЦЫ

**территории объекта культурного наследия федерального значения
«Курганная группа «Константиновская 20» (3 насыпи)»,
третье тысячелетие до н.э. – XIV в. н.э., Краснодарский край,
Курганинский район, ст-ца Константиновская,
4,2 км к юго-востоку от юго-восточного угла станицы**

Карта (схема) границ территории объекта культурного наследия



-  - граница насыпи кургана
- К.З** - номер кургана в группе
-  - граница территории объекта культурного наследия (ОКН)
-  - точка поворота границы ОКН и ее номер
-  - грунтовая дорога

**Перечень координат характерных (поворотных) точек границ территории
объекта культурного наследия**

Номер поворотной точки границы территории объекта археологического наследия	Координаты характерных точек во Всемирной геодезической системе координат(WGS-84)		Координаты характерных точек в местной системе (МСК-23)	
	Северной широты	Восточной долготы	X	Y
1	44°48'0.14	40°46'8.53	451784.57	2283154.17
2	44°47'59.42	40°46'10.72	451762.24	2283202.24
3	44°47'57.89	40°46'10.76	451715.04	2283203.08
4	44°47'57.01	40°46'12.08	451687.81	2283232.04
5	44°47'55.64	40°46'11.90	451645.66	2283228.06
6	44°47'54.98	40°46'12.63	451625.22	2283243.85
7	44°47'54.11	40°46'14.58	451598.30	2283286.71
8	44°47'53.67	40°46'14.81	451584.63	2283291.79
9	44°47'53.73	40°46'15.55	451586.32	2283307.95
10	44°47'52.71	40°46'17.84	451554.72	2283358.24
11	44°47'52.47	40°46'17.98	451547.46	2283361.39
12	44°47'50.79	40°46'17.75	451495.40	2283356.17
13	44°47'51.05	40°46'19.08	451503.31	2283385.30
14	44°47'50.93	40°46'19.84	451499.69	2283402.14
15	44°47'50.18	40°46'21.02	451476.59	2283427.87
16	44°47'49.76	40°46'21.38	451463.58	2283435.93
17	44°47'48.92	40°46'23.29	451437.32	2283477.82
18	44°47'47.31	40°46'23.21	451387.87	2283475.97
19	44°47'46.56	40°46'21.23	451364.70	2283432.28
20	44°47'46.65	40°46'20.55	451367.55	2283417.35
21	44°47'47.40	40°46'19.32	451390.88	2283390.30
22	44°47'47.79	40°46'18.92	451402.81	2283381.61
23	44°47'48.44	40°46'17.16	451423.14	2283342.95
24	44°47'48.65	40°46'16.98	451429.52	2283339.04
25	44°47'50.24	40°46'17.01	451478.47	2283339.94
26	44°47'49.89	40°46'15.36	451467.72	2283303.60
27	44°47'50.32	40°46'13.75	451481.16	2283268.14
28	44°47'50.91	40°46'13.07	451499.35	2283253.28

29	44°47'51.70	40°46'12.76	451523.84	2283246.52
30	44°47'52.56	40°46'10.51	451550.56	2283197.14
31	44°47'53.19	40°46'10.26	451569.99	2283191.81
32	44°47'53.98	40°46'8.49	451594.41	2283152.98
33	44°47'55.44	40°46'8.56	451639.67	2283154.50
34	44°47'55.75	40°46'8.31	451649.20	2283148.98
35	44°47'56.70	40°46'8.46	451678.48	2283152.49
36	44°47'56.71	40°46'8.07	451678.93	2283143.93
37	44°47'57.62	40°46'6.30	451707.08	2283105.07
38	44°47'59.32	40°46'6.39	451759.59	2283107.13
1	44°48'0.14	40°46'8.53	451784.57	2283154.17

Начальник управления
государственной охраны
объектов культурного наследия
администрации Краснодарского края



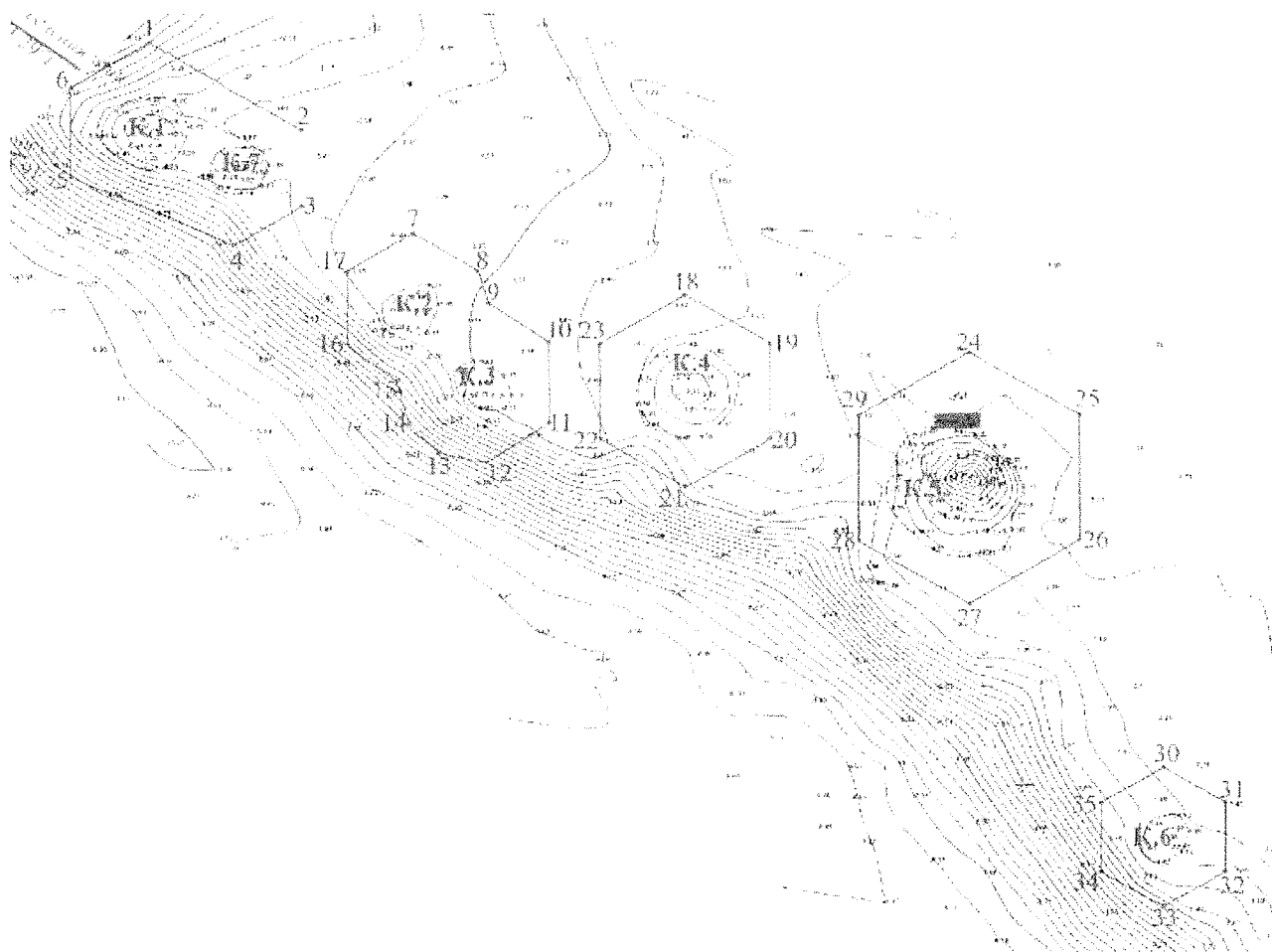
Г.Г. Давыденко






УТВЕРЖДЕНЫ
приказом администрации
Краснодарского края
от 25.05.2022 № 317-КА

ГРАНИЦЫ

территории объекта культурного наследия федерального значения
«Курганная группа «Константиновская 24» (6 насыпей)»,
третье тысячелетие до н.э. – XIV в. н.э., Краснодарский край,
Курганинский район, ст-ца Константиновская,
6,225 км к юго-востоку от юго-восточного угла станицы,
правый берег р. Чамлык

Карта (схема) границ территории объекта культурного наследия



-  - границы насыпи кургана
 - границы территории объекта культурного наследия
 - точки поворотов границ памятника
 К.3 - номер кургана в курганной группе
 - лесополоса
 - грунтовая дорога

Перечень координат характерных (поворотных) точек границ территории объекта культурного наследия

Номер поворотной точки границы территории объекта археологического наследия	Координаты характерных точек во Всемирной геодезической системе координат (WGS-84)		Координаты характерных точек в местной системе (МСК-23)	
	Северной широты	Восточной долготы	X	Y
Курганы 1, 7				
1	44°47'5.11	40°47'26.65	450081.60	2284867.07
2	44°47'3.41	40°47'30.50	450029.03	2284951.73
3	44°47'2.02	40°47'30.44	449985.95	2284950.18
4	44°47'1.35	40°47'28.68	449965.44	2284911.59
5	44°47'2.70	40°47'24.53	450007.29	2284820.41
6	44°47'4.33	40°47'24.61	450057.82	2284822.26
1	44°47'5.11	40°47'26.65	450081.60	2284867.07
Курганы 2, 3				
7	44°47'1.46	40°47'33.20	449968.59	2285010.78
8	44°47'0.73	40°47'34.83	449946.06	2285046.73
9	44°47'0.13	40°47'35.06	449927.48	2285051.67
10	44°46'59.37	40°47'36.56	449903.83	2285084.62
11	44°46'57.89	40°47'36.49	449858.22	2285082.91
12	44°46'57.19	40°47'34.87	449836.85	2285047.19
13	44°46'57.40	40°47'33.66	449843.32	2285020.73
14	44°46'57.98	40°47'32.90	449861.09	2285003.95
15	44°46'58.75	40°47'32.66	449885.01	2284998.73
16	44°46'59.44	40°47'31.42	449906.31	2284971.66
17	44°47'0.81	40°47'31.49	449948.75	2284973.24
7	44°47'1.46	40°47'33.20	449968.59	2285010.78
Курган 4				
18	44°47'0.14	40°47'40.04	449927.53	2285161.11
19	44°46'59.21	40°47'42.14	449898.63	2285207.14
20	44°46'57.45	40°47'42.05	449844.31	2285205.14
21	44°46'56.62	40°47'39.87	449818.88	2285157.10

22	44°46'57.55	40°47'37.77	449847.78	2285111.06
23	44°46'59.31	40°47'37.86	449902.09	2285113.05
18	44°47'0.14	40°47'40.04	449927.53	2285161.11
Курган 5				
24	44°46'58.90	40°47'47.16	449888.98	2285317.70
25	44°46'57.68	40°47'49.91	449851.15	2285377.96
26	44°46'55.38	40°47'49.80	449780.02	2285375.34
27	44°46'54.29	40°47'46.94	449746.73	2285312.43
28	44°46'55.52	40°47'44.19	449784.58	2285252.16
29	44°46'57.82	40°47'44.31	449855.69	2285254.78
24	44°46'58.90	40°47'47.16	449888.98	2285317.70
Курган 6				
30	44°46'51.17	40°47'51.69	449650.08	2285416.73
31	44°46'50.49	40°47'53.23	449628.95	2285450.40
32	44°46'49.20	40°47'53.17	449589.24	2285448.93
33	44°46'48.60	40°47'51.57	449570.64	2285413.80
34	44°46'49.28	40°47'50.04	449591.76	2285380.15
35	44°46'50.57	40°47'50.10	449631.49	2285381.61
30	44°46'51.17	40°47'51.69	449650.08	2285416.73

Начальник управления
государственной охраны
объектов культурного наследия
администрации Краснодарского края



Г.Г. Давыденко

Приложение 5

УТВЕРЖДЕНЫ

приказом администрации

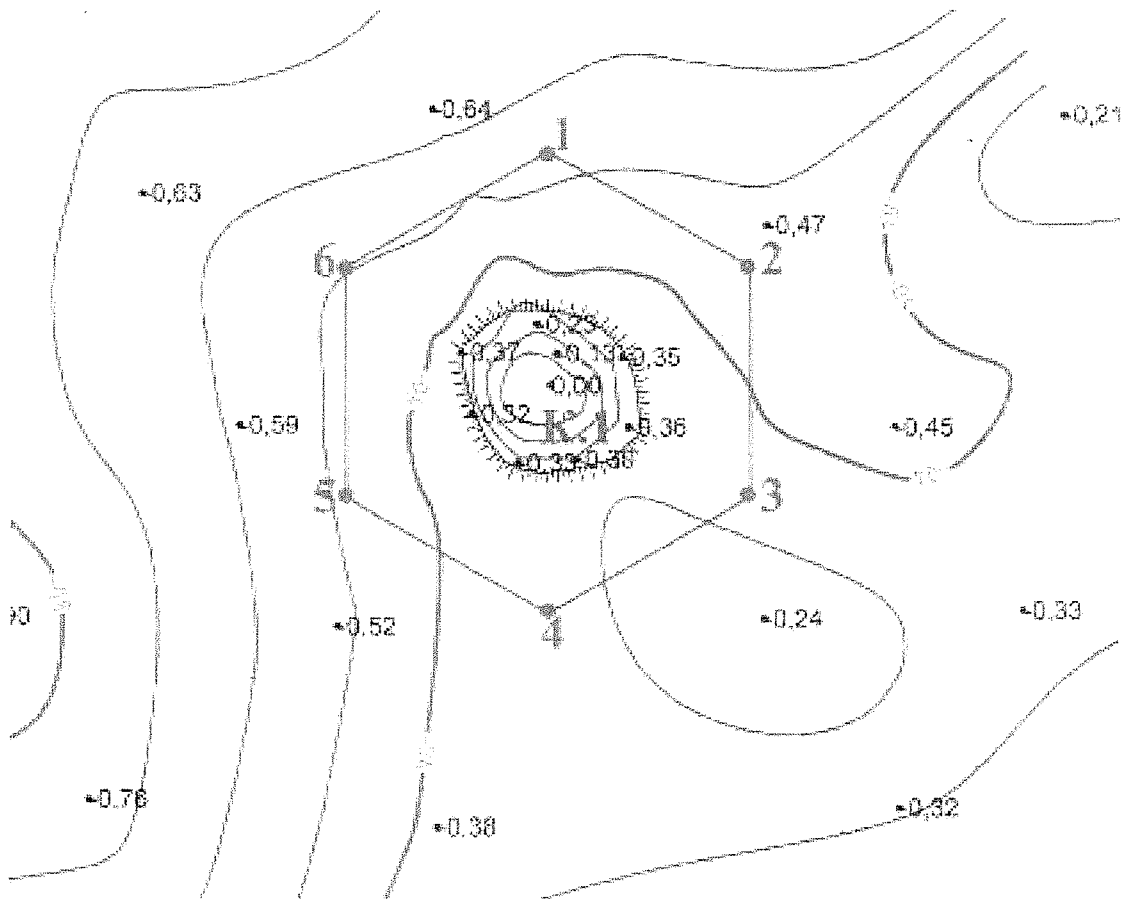
Краснодарского края

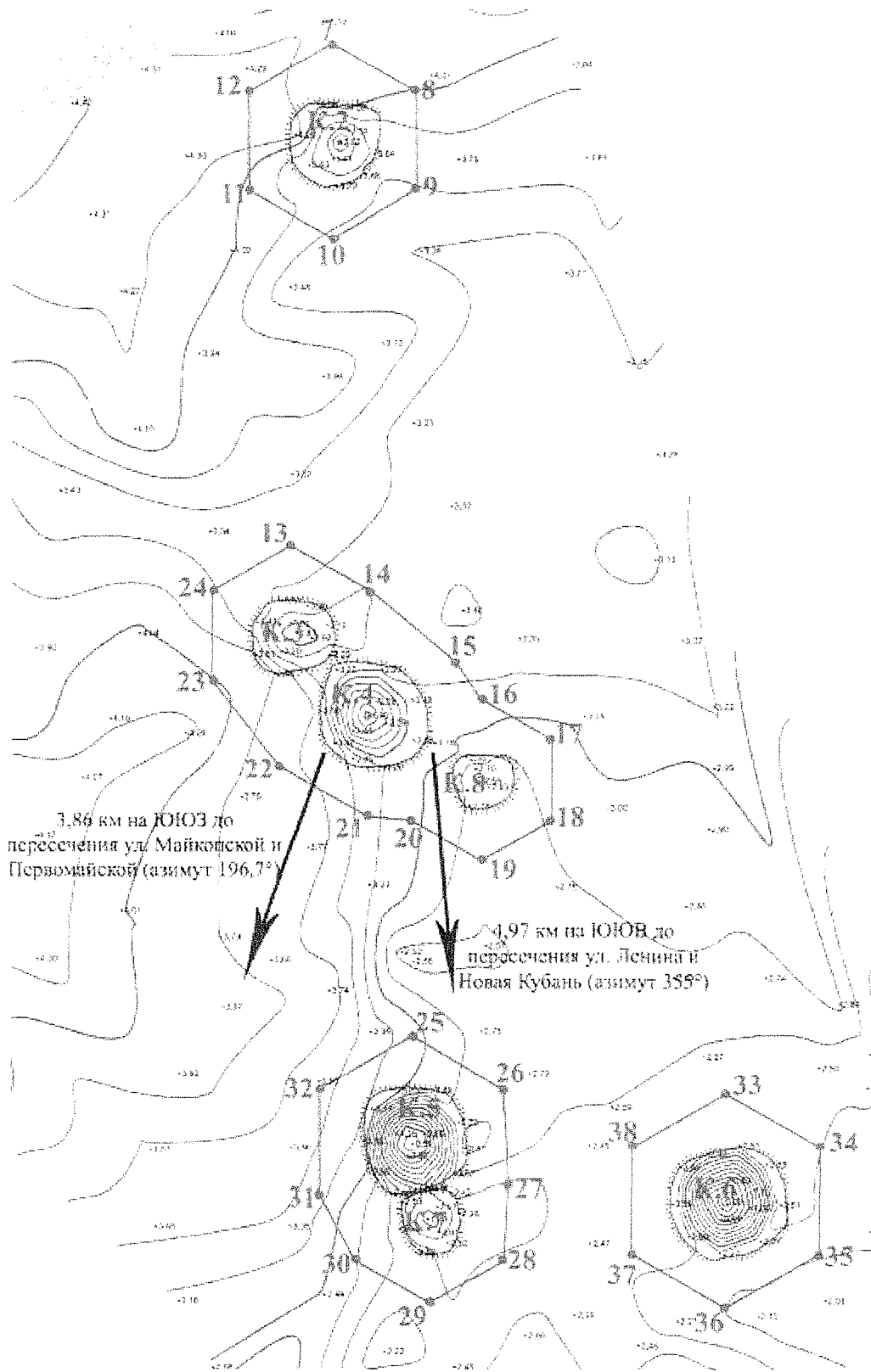
от 25.05.2024 № 317-кп






ГРАНИЦЫ

**территории объекта культурного наследия федерального значения
«Курганная группа «Родниковская 46» (4 насыпи)»,
третье тысячелетие до н.э. – XIV в. н.э.,
Краснодарский край, Курганинский район, ст-ца Родниковская,
3,575 км к северо-северо-востоку от северо-восточного угла станицы**

Карта (схема) границ территории объекта культурного наследия





-  - граница насыпи кургана
-  - номер кургана в группе
-  - граница территории объекта культурного наследия (ОКН)
-  - точка поворота границы ОКН и ее номер
-  - лесопосадка

Перечень координат характерных (поворотных) точек границ территории
объекта культурного наследия

Номер поворотной точки границы территории объекта археологического наследия	Координаты характерных точек во Всемирной геодезической системе координат (WGS-84)		Координаты характерных точек в местной системе (МСК-23)	
	Северной широты	Восточной долготы	X	Y
Курган 1				
1	44°49'12.07	40°39'37.03	454033.26	2274558.61
2	44°49'11.35	40°39'38.65	454010.89	2274594.18
3	44°49'9.99	40°39'38.59	453969.01	2274592.59
4	44°49'9.35	40°39'36.9	453949.38	2274555.49
5	44°49'10.07	40°39'35.28	453971.67	2274519.95
6	44°49'11.43	40°39'35.35	454013.69	2274521.51
1	44°49'12.07	40°39'37.03	454033.26	2274558.61
Курган 2				
7	44°48'59.53	40°39'40.36	453646.10	2274630.17
8	44°48'58.66	40°39'42.33	453618.91	2274673.38
9	44°48'57.01	40°39'42.25	453568.07	2274671.41
10	44°48'56.23	40°39'40.2	453544.21	2274626.38
11	44°48'57.1	40°39'38.23	453571.28	2274583.22
12	44°48'58.76	40°39'38.31	453622.31	2274585.12
7	44°48'59.53	40°39'40.36	453646.10	2274630.17
Курганы 3, 4, 8				
13	44°48'50.95	40°39'38.95	453381.17	2274598.21
14	44°48'50.12	40°39'40.8	453355.61	2274638.81
15	44°48'48.81	40°39'42.82	453314.93	2274682.91
16	44°48'48.2	40°39'43.37	453296.00	2274695.00
17	44°48'47.47	40°39'45.03	453273.22	2274731.39
18	44°48'46.07	40°39'44.97	453230.23	2274729.83
19	44°48'45.42	40°39'43.24	453210.11	2274691.85
20	44°48'46.15	40°39'41.58	453232.99	2274655.44
21	44°48'46.24	40°39'40.57	453235.76	2274633.19
22	44°48'47.16	40°39'38.48	453264.33	2274587.39
23	44°48'48.67	40°39'36.95	453310.91	2274553.96
24	44°48'50.22	40°39'37.02	453358.76	2274555.75
13	44°48'50.95	40°39'38.95	453381.17	2274598.21
Курганы 5, 7				
25	44°48'42.44	40°39'41.47	453118.29	2274652.52
26	44°48'41.47	40°39'43.61	453088.13	2274699.50

27	44°48'39.82	40°39'43.67	453037.17	2274700.53
28	44°48'38.51	40°39'43.5	452996.70	2274696.70
29	44°48'37.82	40°39'41.7	452975.72	2274656.92
30	44°48'38.59	40°39'39.96	452999.64	2274618.87
31	44°48'39.77	40°39'39.14	453036.26	2274601.06
32	44°48'41.58	40°39'39.22	453091.90	2274603.09
25	44°48'42.44	40°39'41.47	453118.29	2274652.52
Курган 6				
33	44°48'41.27	40°39'48.94	453081.56	2274816.44
34	44°48'40.29	40°39'51.14	453051.22	2274864.78
35	44°48'38.45	40°39'51.05	452994.34	2274862.64
36	44°48'37.58	40°39'48.77	452967.69	2274812.25
37	44°48'38.55	40°39'46.56	452997.96	2274763.99
38	44°48'40.4	40°39'46.65	453054.86	2274766.07
33	44°48'41.27	40°39'48.94	453081.56	2274816.44

Начальник управления
государственной охраны
объектов культурного наследия
администрации Краснодарского края



Г.Г. Давыденко

Приложение 6

УТВЕРЖДЕНЫ

приказом администрации

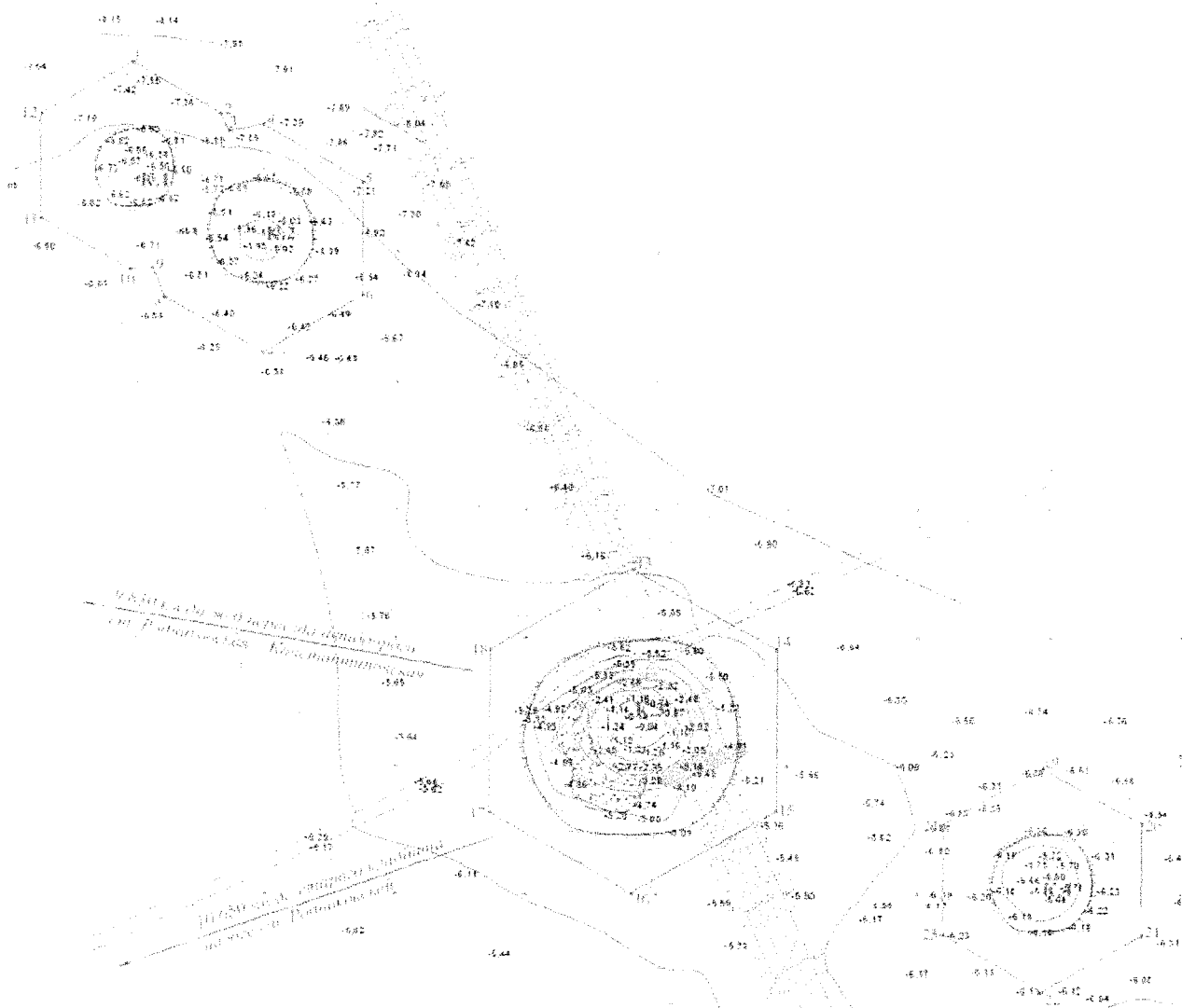
Краснодарского края








от 25.05.2004 № 317-ка

ГРАНИЦЫ

**территории объекта культурного наследия федерального значения
«Курган «Родниковский 9», третье тысячелетие до н.э. – XIV в. н.э.,
Краснодарский край, Курганинский район, ст-ца Родниковская,
9,575 км к северо-востоку от юго-восточного угла станицы**

Карта (схема) границ территории объекта культурного наследия



-  - грунтовая дорога
-  - лесополоса
-  - траншея
-  - кустарник
-  - границы насыпи кургана
-  - границы памятника археологии
-  - точки поворотов границ памятника

Перечень координат характерных (поворотных) точек границ территории объекта культурного наследия

Номер поворотной точки границы территории объекта	Координаты характерных точек во Всемирной геодезической системе координат(WGS-84)		Координаты характерных точек в местной системе (МСК-23)	
	Северной широты	Восточной долготы	X	Y
Курганы 1, 2				
1	44°45'58.39"	40°47'28.1"	448022.01	2284894.02
2	44°45'57.75"	40°47'29.67"	448002.17	2284928.59
3	44°45'57.56"	40°47'29.8"	447996.10	2284931.44
4	44°45'57.62"	40°47'30.39"	447998.10	2284944.29
5	44°45'56.92"	40°47'32.13"	447976.18	2284982.56
6	44°45'55.5"	40°47'32.15"	447932.34	2284982.80
7	44°45'54.77"	40°47'30.42"	447910.10	2284944.86
8	44°45'55.47"	40°47'28.68"	447931.76	2284906.58
9	44°45'55.83"	40°47'28.47"	447942.84	2284901.92
10	44°45'55.8"	40°47'28.1"	447942.01	2284893.79
11	44°45'56.45"	40°47'26.53"	447962.21	2284859.31
12	44°45'57.75"	40°47'26.52"	448002.04	2284859.34
1	44°45'58.39"	40°47'28.1"	448022.01	2284894.02
Курганы 3, 4				
13	44°45'52.05"	40°47'36.89"	447825.71	2285086.95
14	44°45'51.03"	40°47'39.38"	447794.11	2285141.52
15	44°45'48.99"	40°47'39.38"	447731.17	2285141.38
16	44°45'47.97"	40°47'36.9"	447699.71	2285086.72
17	44°45'48.99"	40°47'34.41"	447731.32	2285032.12
18	44°45'51.03"	40°47'34.41"	447794.29	2285032.35
19	44°45'49.56"	40°47'44.01"	447748.60	2285243.19
20	44°45'48.86"	40°47'45.74"	447726.64	2285281.37
21	44°45'47.43"	40°47'45.76"	447682.71	2285281.53
22	44°45'46.71"	40°47'44.03"	447660.59	2285243.44

23	44°45'47.42"	40°47'42.29"	447682.46	2285205.26
24	44°45'48.85"	40°47'42.28"	447726.50	2285205.17
13	44°45'52.05"	40°47'36.89"	447825.71	2285086.95

Начальник управления
государственной охраны
объектов культурного наследия
администрации Краснодарского края



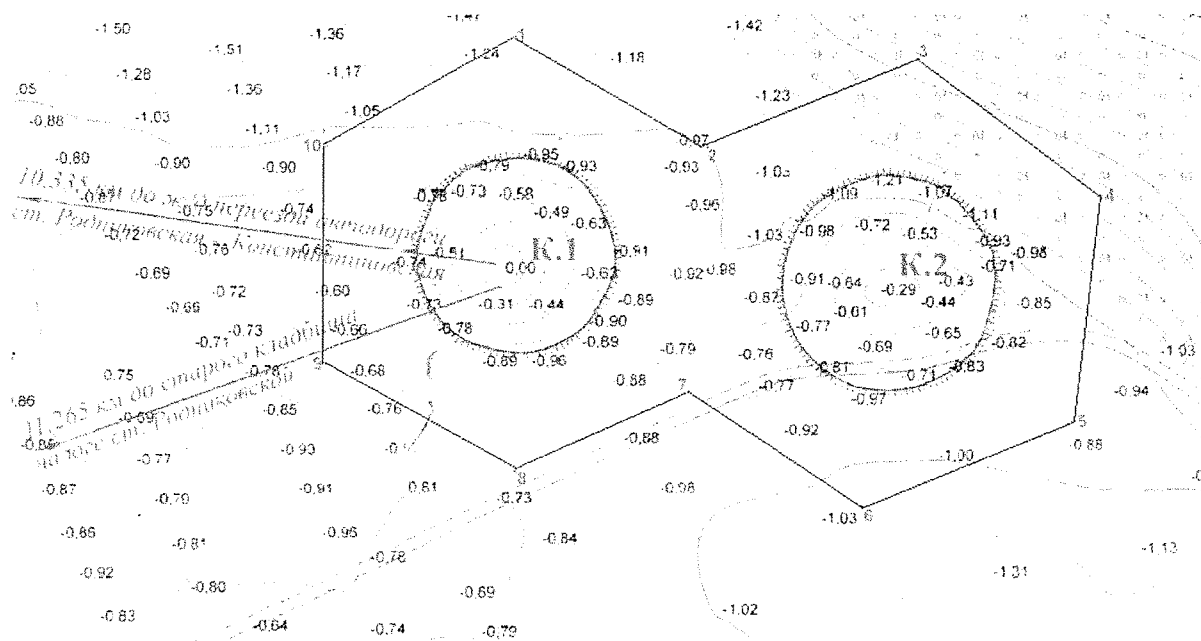
Г.Г. Давыденко






УТВЕРЖДЕНЫ
приказом администрации
Краснодарского края
от 25.05.2021 № 317-кн

ГРАНИЦЫ

**территории объекта культурного наследия федерального значения
«Курган «Родниковский 10», третье тысячелетие до н.э. – XIV в. н.э.,
Краснодарский край, Курганинский район, ст-ца Родниковская,
9,8 км к востоко–северо–востоку от юго–восточного угла станицы**

Карта (схема) границ территории объекта культурного наследия



-  - грунтовая дорога
-  - лесополоса
-  - границы насыпи кургана
-  - границы памятника археологии
-  - точки поворотов границ памятника

Перечень координат характерных (поворотных) точек границ территории
объекта культурного наследия

Номер поворотной точки границы территории объекта археологического наследия	Координаты характерных точек во Всемирной геодезической системе координат(WGS-84)		Координаты характерных точек в местной системе (МСК-23)	
	Северной широты	Восточной долготы	X	Y
1	44°46'0.17"	40°47'58.32"	448075.19	2285558.79
2	44°45'59.44"	40°48'0.1"	448052.56	2285597.73
3	44°46'0.03"	40°48'2.06"	448070.89	2285640.98
4	44°45'59.12"	40°48'3.77"	448042.58	2285678.50
5	44°45'57.61"	40°48'3.51"	447995.92	2285672.69
6	44°45'57.01"	40°48'1.54"	447977.63	2285629.36
7	44°45'57.8"	40°47'59.92"	448002.00	2285593.80
8	44°45'57.25"	40°47'58.33"	447985.18	2285558.66
9	44°45'57.98"	40°47'56.55"	448007.76	2285519.65
10	44°45'59.44"	40°47'56.55"	448052.77	2285519.75
1	44°46'0.17"	40°47'58.32"	448075.19	2285558.79

Начальник управления
государственной охраны
объектов культурного наследия
администрации Краснодарского края



Г.Г. Давыденко

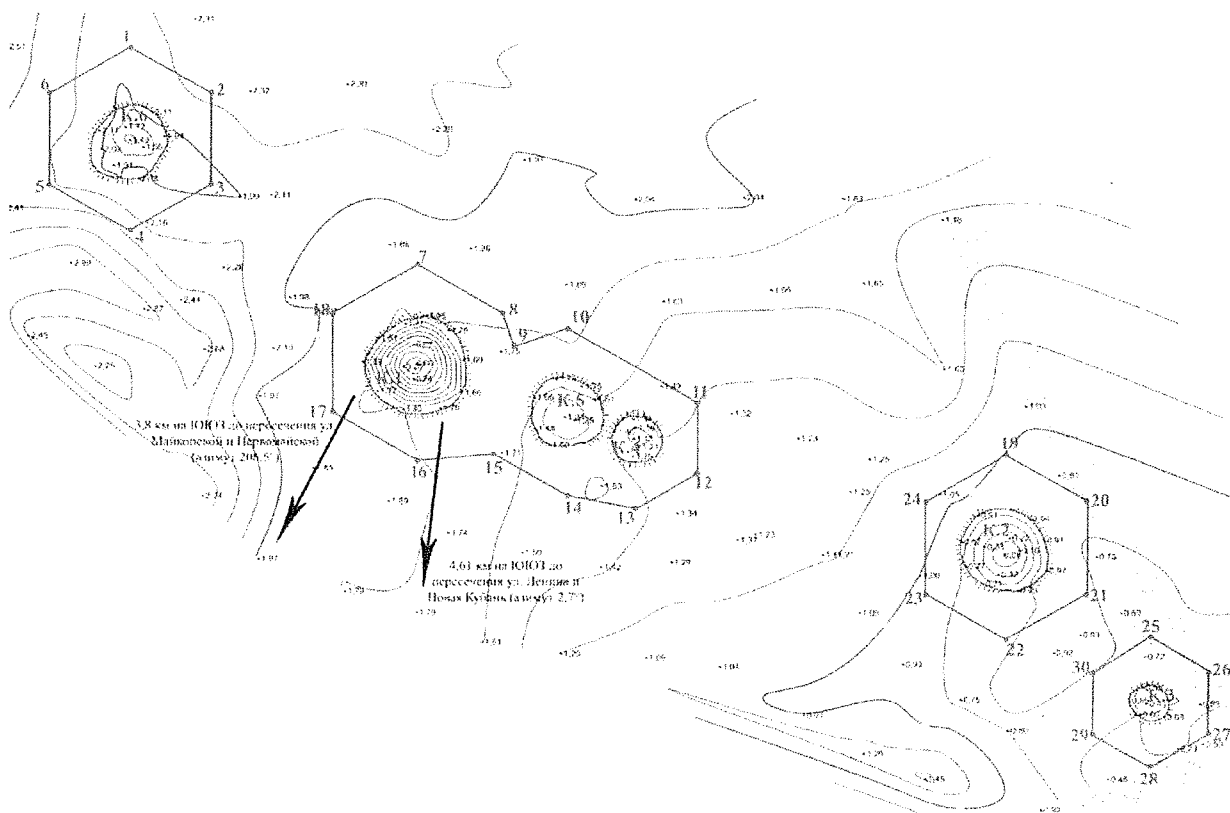
Приложение 8

УТВЕРЖДЕНЫ
приказом администрации
Краснодарского края
от 25.05.2020 № 317-КА

ГРАНИЦЫ

территории объекта культурного наследия федерального значения
«Курганная группа «Родниковская 43» (3 насыпи)»,
третье тысячелетие до н.э. – XIV в. н.э., Краснодарский край,
Курганинский район, ст-ца Родниковская,
2,825 км к северо-востоку от северо-восточного угла станицы

Карта (схема) границ территории объекта культурного наследия



— - граница насыпи кургана

К.З - номер кургана в группе

— - граница территории объекта
культурного наследия (ОКН)

↗[№] - точка поворота границы ОКН и её номер

— - лесополоса

Перечень координат характерных (поворотных) точек границ территории объекта культурного наследия

Номер поворотной точки границы территории объекта археологического наследия	Координаты характерных точек во Всемирной геодезической системе координат(WGS-84)		Координаты характерных точек в местной системе (МСК-23)	
	Северной широты	Восточной долготы	X	Y
Курган 6				
1	44°48'42.34"	40°40'3.23"	453113.34	2275130.62
2	44°48'41.49"	40°40'5.16"	453086.82	2275172.90
3	44°48'39.87"	40°40'5.08"	453036.88	2275171.11
4	44°48'39.1"	40°40'3.08"	453013.47	2275126.93
5	44°48'39.96"	40°40'1.15"	453040.04	2275084.60
6	44°48'41.58"	40°40'1.22"	453089.96	2275086.45
1	44°48'42.34"	40°40'3.23"	453113.34	2275130.62
Курганы 1, 4, 5				
7	44°48'38.34"	40°40'10.08"	452989.41	2275280.63
8	44°48'37.44"	40°40'12.12"	452961.24	2275325.50
9	44°48'36.84"	40°40'12.38"	452942.74	2275331.16
10	44°48'37.13"	40°40'13.69"	452951.56	2275359.86
11	44°48'35.75"	40°40'16.79"	452908.74	2275427.81
12	44°48'34.52"	40°40'16.74"	452870.75	2275426.51
13	44°48'33.94"	40°40'15.21"	452852.97	2275392.93
14	44°48'34.21"	40°40'13.55"	452861.66	2275356.54
15	44°48'34.98"	40°40'11.81"	452885.52	2275318.35
16	44°48'34.91"	40°40'9.92"	452883.54	2275276.71
17	44°48'35.81"	40°40'7.87"	452911.55	2275231.92
18	44°48'37.53"	40°40'7.95"	452964.59	2275233.85
7	44°48'38.34"	40°40'10.08"	452989.41	2275280.63
Курган 2				
19	44°48'34.64"	40°40'24.26"	452873.98	2275591.95
20	44°48'33.79"	40°40'26.2"	452847.45	2275634.47

21	44°48'32.17"	40°40'26.12"	452797.46	2275632.48
22	44°48'31.41"	40°40'24.11"	452774.08	2275588.27
23	44°48'32.26"	40°40'22.18"	452800.62	2275545.97
24	44°48'33.88"	40°40'22.26"	452850.55	2275547.80
19	44°48'34.64"	40°40'24.26"	452873.98	2275591.95
Курган 3				
25	44°48'31.36"	40°40'27.62"	452772.27	2275665.29
26	44°48'30.72"	40°40'29.02"	452752.39	2275695.91
27	44°48'29.6"	40°40'28.94"	452717.77	2275694.11
28	44°48'29.05"	40°40'27.51"	452701.12	2275662.65
29	44°48'29.66"	40°40'26.13"	452719.99	2275632.43
30	44°48'30.75"	40°40'26.2"	452753.71	2275633.93
25	44°48'31.36"	40°40'27.62"	452772.27	2275665.29

Начальник управления
государственной охраны
объектов культурного наследия
администрации Краснодарского края



Г.Г. Давыденко

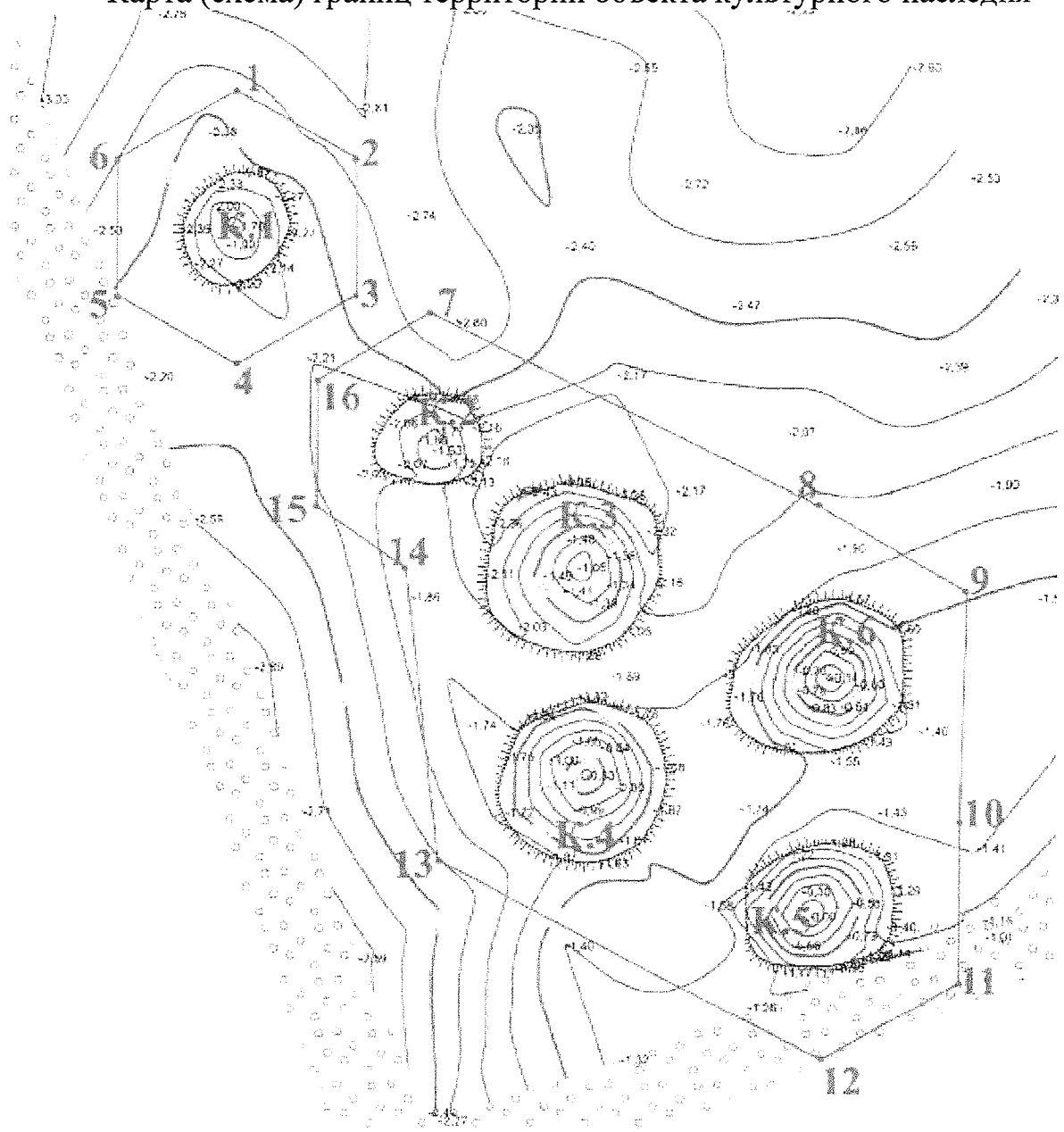
Приложение 9

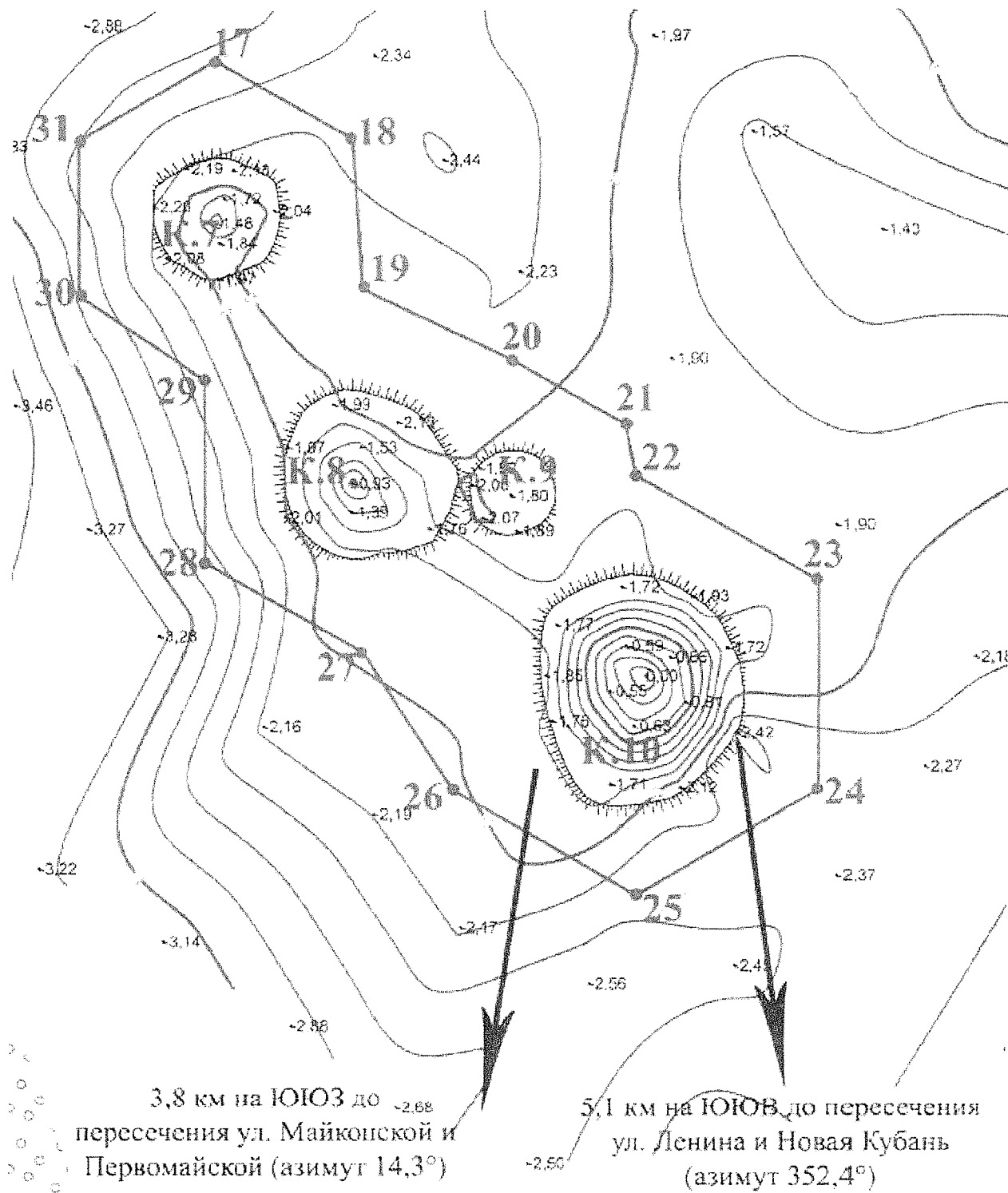
УТВЕРЖДЕНЫ
приказом администрации
Краснодарского края
от 25.05.2021 № 317-кк





ГРАНИЦЫ

**территории объекта культурного наследия федерального значения
«Курганная группа «Родниковская 45» (3 насыпи)»,
третье тысячелетие до н.э. – XIV в. н.э., Краснодарский край,
Курганинский район, ст-ца Родниковская,
3,2 км к северу–северо–востоку от северо–восточного угла станции**

Карта (схема) границ территории объекта культурного наследия





-  - граница насыпи кургана
- К.3** - номер кургана в группе
-  - граница территории объекта культурного наследия (ОКН)
-  - точка поворота границы ОКН и её номер
-  - лесополоса

**Перечень координат характерных (поворотных) точек границ территории
объекта культурного наследия**

Номер поворотной точки границы территории объекта археологического наследия	Координаты характерных точек во Всемирной геодезической системе координат(WGS-84)		Координаты характерных точек в местной системе (МСК-23)	
	Северной широты	Восточной долготы	X	Y
Курган 1				
1	44°49'6.25	40°39'14.82	453855.67	2274069.89
2	44°49'5.49	40°39'16.54	453832.01	2274107.56
3	44°49'4.05	40°39'16.47	453787.59	2274105.89
4	44°49'3.37	40°39'14.69	453766.78	2274066.61
5	44°49'4.13	40°39'12.97	453790.44	2274028.92
6	44°49'5.57	40°39'13.03	453834.88	2274030.57
1	44°49'6.25	40°39'14.82	453855.67	2274069.89
Курганы 2-6				
7	44°49'3.84	40°39'17.56	453780.98	2274129.70
8	44°49'1.65	40°39'23.16	453713.08	2274252.55
9	44°49'0.7	40°39'25.3	453683.51	2274299.53
10	44°48'58.27	40°39'25.09	453608.27	2274294.57
11	44°48'56.6	40°39'25.01	453556.80	2274292.68
12	44°48'55.81	40°39'22.95	453532.71	2274247.19
13	44°48'58.07	40°39'17.43	453603.03	2274126.14
14	44°49'1.15	40°39'17.08	453698.09	2274119.00
15	44°49'1.83	40°39'15.8	453719.12	2274090.80
16	44°49'3.18	40°39'15.87	453760.77	2274092.63
7	44°49'3.84	40°39'17.56	453780.98	2274129.70
Курганы 7-10				
17	44°48'53.87	40°39'24.94	453472.63	2274290.75
18	44°48'53.1	40°39'26.68	453448.69	2274328.81
19	44°48'51.69	40°39'26.73	453405.08	2274329.82
20	44°48'50.99	40°39'28.59	453383.35	2274370.67
21	44°48'50.34	40°39'30.06	453363.16	2274402.89
22	44°48'49.86	40°39'30.17	453348.48	2274405.10
23	44°48'48.84	40°39'32.49	453316.56	2274455.89
24	44°48'46.9	40°39'32.4	453256.69	2274453.69
25	44°48'45.98	40°39'29.99	453228.61	2274400.67
26	44°48'47.01	40°39'27.67	453260.48	2274349.89
27	44°48'48.32	40°39'26.58	453301.20	2274325.99
28	44°48'49.21	40°39'24.57	453328.65	2274281.98

29	44°48'50.9	40°39'24.65	453380.88	2274283.88
30	44°48'51.73	40°39'23.07	453406.64	2274249.30
31	44°48'53.19	40°39'23.14	453451.64	2274251.02
17	44°48'53.87	40°39'24.94	453472.63	2274290.75

Начальник управления
государственной охраны
объектов культурного наследия
администрации Краснодарского края



Г.Г. Давыденко

УТВЕРЖДЕН

приказом администрации

Краснодарского края

от 25.05.2021 № 317-кн

РЕЖИМ

использования территорий объектов культурного наследия федерального значения «Курганная группа «Воздвиженская 8» (2 насыпи)», третье тысячелетие до н.э. – XIV в. н.э., Краснодарский край, Курганинский район, ст-ца Воздвиженская, 5,67 км к северо-северо-востоку от северной окраины станицы; «Курганная группа «Константиновская 16» (10 насыпей)», третье тысячелетие до н.э. – XIV в. н.э., Краснодарский край, Курганинский район, ст-ца Константиновская, 2,55 км к юго-востоку от юго-восточного угла станицы; «Курганная группа «Константиновская 20» (3 насыпи)», третье тысячелетие до н.э. – XIV в. н.э., Краснодарский край, Курганинский район, ст-ца Константиновская, 4,2 км к юго-востоку от юго-восточного угла станицы; «Курганная группа «Константиновская 24» (6 насыпей)», третье тысячелетие до н.э. – XIV в. н.э., Краснодарский край, Курганинский район, ст-ца Константиновская, 6,225 км к юго-востоку от юго-восточного угла станицы, правый берег р. Чамлык; «Курганная группа «Родниковская 46» (4 насыпи)», третье тысячелетие до н.э. – XIV в. н.э., Краснодарский край, Курганинский район, ст-ца Родниковская, 3,575 км к северо-северо-востоку от северо-восточного угла станицы; «Курган «Родниковский 9», третье тысячелетие до н.э. – XIV в. н.э., Краснодарский край, Курганинский район, ст-ца Родниковская, 9,575 км к северо-востоку от юго-восточного угла станицы; «Курган «Родниковский 10», третье тысячелетие до н.э. – XIV в. н.э., Краснодарский край, Курганинский район, ст-ца Родниковская, 9,8 км к востоко-северо-востоку от юго-восточного угла станицы; «Курганная группа «Родниковская 43» (3 насыпи)», третье тысячелетие до н.э. – XIV в. н.э., Краснодарский край, Курганинский район, ст-ца Родниковская, 2,825 км к северо-востоку от северо-восточного угла станицы; «Курганная группа «Родниковская 45» (3 насыпи)», третье тысячелетие до н.э. – XIV в. н.э., Краснодарский край, Курганинский район, ст-ца Родниковская, 3,2 км к северу-северо-востоку от северо-восточного угла станицы

На территории объектов археологического наследия запрещается строительство объектов капитального строительства и увеличение объемно-пространственных характеристик существующих на территории памятников объектов капитального строительства, проведение земляных, строительных,

мелиоративных и иных работ, за исключением работ по сохранению объектов культурного наследия или их отдельных элементов, сохранению историкоградостроительной или природной среды объектов культурного наследия.

На территории объектов археологического наследия разрешается ведение хозяйственной деятельности, не противоречащей требованиям обеспечения сохранности объектов культурного наследия и позволяющей обеспечить функционирование объектов культурного наследия в современных условиях.

Особый режим использования земельных участков, в границах которых располагаются объекты археологического наследия, предусматривает возможность проведения археологических полевых работ в порядке, установленном Федеральным законом от 25 июня 2002 г. № 73-ФЗ «Об объектах культурного наследия (памятниках истории и культуры) народов Российской Федерации», земляных, строительных, мелиоративных, хозяйственных работ, работ по использованию лесов и иных работ при условии обеспечения сохранности объектов археологического наследия, а также обеспечения доступа граждан к указанным объектам.

Границы территорий объектов археологического наследия могут быть откорректированы по результатам археологических полевых работ.

Начальник управления
государственной охраны
объектов культурного наследия
администрации Краснодарского края



Г.Г. Давыденко