



АДМИНИСТРАЦИЯ КРАСНОДАРСКОГО КРАЯ

ПРИКАЗ

от 25.05.2021

г. Краснодар

№ 303-104

Об утверждении границ и режима использования территории объекта культурного наследия федерального значения «Курган», эпоха бронзы – средневековье, Краснодарский край, город Армавир, поле у поворота левой надпойменной террасы р. Кубань, 1,5 км к северо–западу от молочно–товарной фермы № 1 совхоза «Юбилейный»

В соответствии со статьями 3.1, 5.1, 9.1, 33 Федерального закона от 25 июня 2002 г. № 73-ФЗ «Об объектах культурного наследия (памятниках истории и культуры) народов Российской Федерации», статьей 3 Закона Краснодарского края от 23 июля 2015 г. № 3223-КЗ «Об объектах культурного наследия (памятниках истории и культуры) народов Российской Федерации, расположенных на территории Краснодарского края», приказом Министерства культуры Российской Федерации от 4 июня 2015 г. № 1745 «Об утверждении требований к составлению проектов границ территорий объектов культурного наследия», пунктом 2.3 Положения об управлении государственной охраны объектов культурного наследия администрации Краснодарского края, утвержденного постановлением главы администрации (губернатора) Краснодарского края от 8 декабря 2016 г. № 1000 «Об управлении государственной охраны объектов культурного наследия администрации Краснодарского края», п р и к а з ы в а ю:

1. Утвердить:

1) границы территории объекта культурного наследия федерального значения «Курган», эпоха бронзы – средневековье, Краснодарский край, город Армавир, поле у поворота левой надпойменной террасы р. Кубань, 1,5 км к северо–западу от молочно–товарной фермы № 1 совхоза «Юбилейный», согласно приложению 1 к настоящему приказу;

2) режим использования территории объекта культурного наследия федерального значения «Курган», эпоха бронзы – средневековье, Краснодарский край, город Армавир, поле у поворота левой надпойменной террасы р. Кубань, 1,5 км к северо–западу от молочно–товарной фермы № 1 совхоза «Юбилейный», согласно приложению 2 к настоящему приказу.

2. Отделу государственного учета объектов культурного наследия управления государственной охраны объектов культурного наследия администрации Краснодарского края (Гончаров А.В.) обеспечить:

1) опубликование настоящего приказа на официальном сайте администрации Краснодарского края в информационно-телекоммуникационной сети «Интернет» (<http://admkrain.krasnodar.ru>) и направление на «Официальный интернет-портал правовой информации» (www.pravo.gov.ru);

2) направление в семидневный срок со дня принятия настоящего приказа его копии в Управление Министерства юстиции Российской Федерации по Краснодарскому краю;

3) направление в срок не более чем пять рабочих дней со дня принятия настоящего приказа его копии в Управление Федеральной службы государственной регистрации, кадастра и картографии по Краснодарскому краю;

4) направление в семидневный срок со дня принятия настоящего приказа его копии в администрацию муниципального образования город Армавир.

3. Контроль за выполнением настоящего приказа оставляю за собой.

4. Приказ вступает в силу на следующий день после его официального опубликования.

Начальник управления
государственной охраны
объектов культурного наследия
администрации Краснодарского края



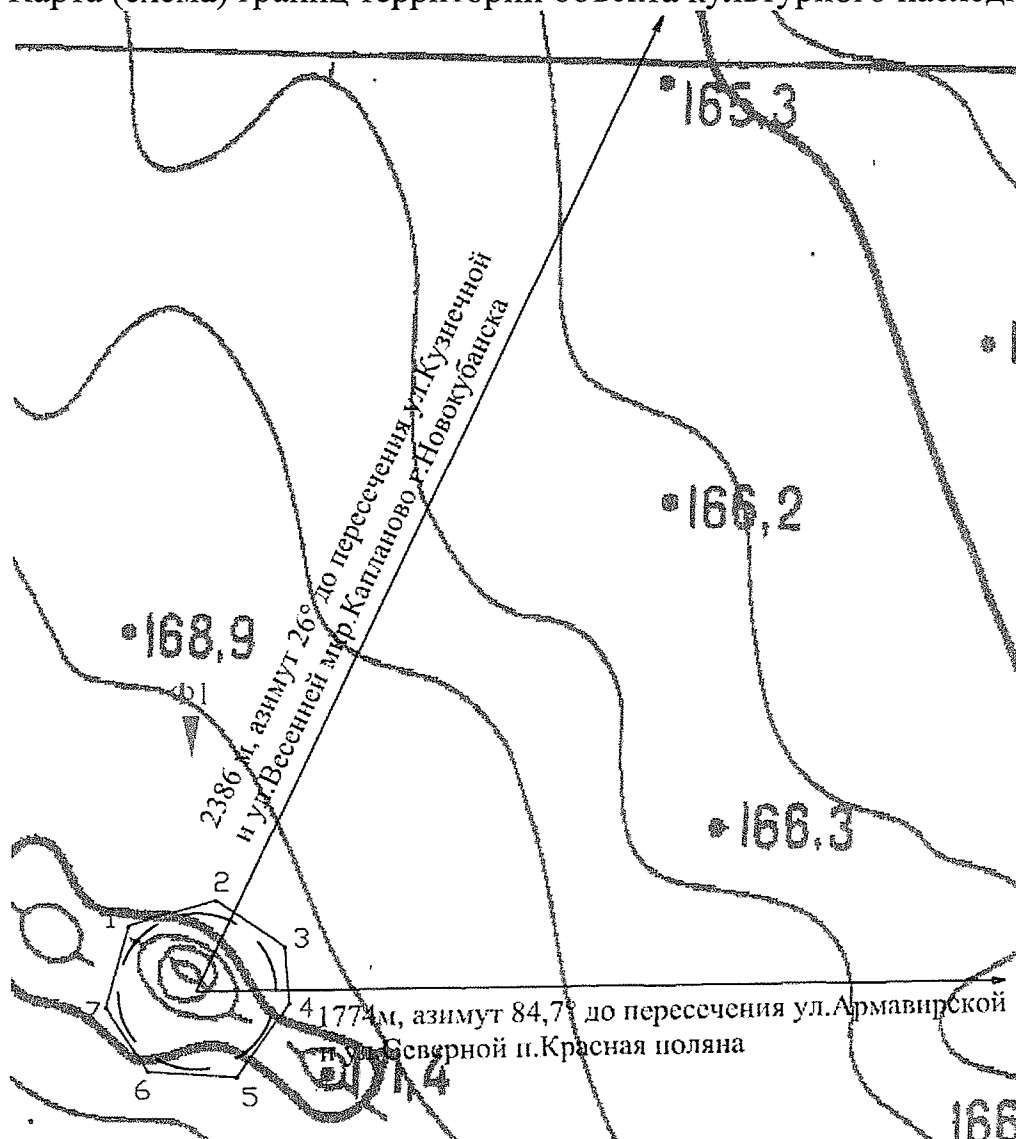
Г.Г. Давыденко

УТВЕРЖДЕНЫ
приказом администрации
Краснодарского края
от 25.05.2004 № 303-кв

ГРАНИЦЫ

территории объекта культурного наследия федерального значения
«Курган», эпоха бронзы – средневековье, Краснодарский край,
город Армавир, поле у поворота левой надпойменной террасы р. Кубань,
1,5 км к северо–западу от молочно–товарной фермы № 1
совхоза «Юбилейный»

Карта (схема) границ территории объекта культурного наследия



- Ф1 ▲ - направление и номер фотофиксации □ - территория памятника
○ - границы насыпи 1° - поворотные точки
→ - ориентиры привязки

Перечень координат характерных (поворотных) точек границ территории
объекта культурного наследия

Номер характерной (поворотной) точки границы территории объекта археологического наследия	Координаты характерных (поворотных) точек во Всемирной геодезической системе координат(WGS-84)		Координаты характерных (поворотных) точек в местной системе (МСК-23)	
	Северной широты	Восточной долготы	X	Y
1	45.0583180806	41.0691468750	480468.33	2306868.83
2	45.0584210691	41.0696378998	480479.82	2306907.49
3	45.0582360300	41.0700245754	480459.29	2306937.97
4	45.0580071982	41.0700511633	480433.86	2306940.09
5	45.0577071309	41.0697600272	480400.49	2306917.20
6	45.0577304051	41.0692607668	480403.03	2306877.87
7	45.0579901214	41.0690189156	480431.87	2306858.79
1	45.0583180806	41.0691468750	480468.33	2306868.83

Начальник управления
государственной охраны
объектов культурного наследия
администрации Краснодарского края



Г.Г. Давыденко

Приложение 2

УТВЕРЖДЕН

приказом администрации

Краснодарского края

от 25.05.2011 № 303-кск

РЕЖИМ

использования территории объекта культурного наследия федерального значения «Курган», эпоха бронзы – средневековье, Краснодарский край, город Армавир, поле у поворота левой надпойменной террасы р. Кубань, 1,5 км к северо–западу от молочно–товарной фермы № 1 совхоза «Юбилейный»

На территории объекта археологического наследия запрещается строительство объектов капитального строительства и увеличение объемно-пространственных характеристик существующих на территории памятника объектов капитального строительства, проведение земляных, строительных, мелиоративных и иных работ, за исключением работ по сохранению объекта культурного наследия или его отдельных элементов, сохранению историко-градостроительной или природной среды объекта культурного наследия.

На территории объекта археологического наследия разрешается ведение хозяйственной деятельности, не противоречащей требованиям обеспечения сохранности объекта культурного наследия и позволяющей обеспечить функционирование объекта культурного наследия в современных условиях.

Особый режим использования земельного участка, в границах которого располагается объект археологического наследия, предусматривает возможность проведения археологических полевых работ в порядке, установленном Федеральным законом от 25 июня 2002 г. № 73-ФЗ «Об объектах культурного наследия (памятниках истории и культуры) народов Российской Федерации», земляных, строительных, мелиоративных, хозяйственных работ, работ по использованию лесов и иных работ при условии обеспечения сохранности объекта археологического наследия, а также обеспечения доступа граждан к указанному объекту.

Границы территории объекта археологического наследия могут быть откорректированы по результатам археологических полевых работ.

Начальник управления
государственной охраны
объектов культурного наследия
администрации Краснодарского края



Г.Г. Давыденко



АДМИНИСТРАЦИЯ КРАСНОДАРСКОГО КРАЯ

ПРИКАЗ

от 15.05.2021

г. Краснодар

№ 304-кн

**Об утверждении границ и режима использования территории
выявленного объекта культурного наследия
«Городище «Юбилейное», III тыс. до н.э. - сер II тыс. н.э.,
Краснодарский край, г. Армавир, х. Красная Поляна,
1,3 км к юго-западу от северо-западной окраины хутора**

В соответствии со статьями 3.1, 5.1, 33 Федерального закона от 25 июня 2002 г. № 73-ФЗ «Об объектах культурного наследия (памятниках истории и культуры) народов Российской Федерации», статьей 3, пунктом 29 части 2 статьи 5 Закона Краснодарского края от 23 июля 2015 г. № 3223-КЗ «Об объектах культурного наследия (памятниках истории и культуры) народов Российской Федерации, расположенных на территории Краснодарского края», приказом Министерства культуры Российской Федерации от 4 июня 2015 г. № 1745 «Об утверждении требований к составлению проектов границ территорий объектов культурного наследия», пунктом 2.3 Положения об управлении государственной охраны объектов культурного наследия администрации Краснодарского края, утвержденного постановлением главы администрации (губернатора) Краснодарского края от 8 декабря 2016 г. № 1000 «Об управлении государственной охраны объектов культурного наследия администрации Краснодарского края»,
п р и к а з ы в а ю:

1. Утвердить:

1) границы территории выявленного объекта культурного наследия «Городище «Юбилейное», III тыс. до н.э. - сер II тыс. н.э., Краснодарский край, г. Армавир, х. Красная Поляна, 1,3 км к юго-западу от северо-западной окраины хутора, согласно приложению 1 к настоящему приказу;

2) режим использования территории выявленного объекта культурного наследия «Городище «Юбилейное», III тыс. до н.э. - сер II тыс. н.э., Краснодарский край, г. Армавир, х. Красная Поляна, 1,3 км к юго-западу от северо-западной окраины хутора, согласно приложению 2 к настоящему приказу.

2. Отделу государственного учета объектов культурного наследия

управления государственной охраны объектов культурного наследия администрации Краснодарского края (Гончаров А.В.) обеспечить:

1) опубликование настоящего приказа на официальном сайте администрации Краснодарского края в информационно-телекоммуникационной сети «Интернет» (<http://admkrai.krasnodar.ru>) и направление на «Официальный интернет-портал правовой информации» (www.pravo.gov.ru);

2) направление в семидневный срок со дня принятия настоящего приказа его копии в Управление Министерства юстиции Российской Федерации по Краснодарскому краю;

3) направление в срок не более чем пять рабочих дней со дня принятия настоящего приказа его копии в Управление Федеральной службы государственной регистрации, кадастра и картографии по Краснодарскому краю;

4) направление в семидневный срок со дня принятия настоящего приказа его копии в администрацию муниципального образования город Армавир.

3. Контроль за выполнением настоящего приказа оставляю за собой.

4. Приказ вступает в силу на следующий день после его официального опубликования.

Начальник управления
государственной охраны
объектов культурного наследия
администрации Краснодарского края



Г.Г. Давыденко

Перечень координат характерных (поворотных) точек границ территории
объекта культурного наследия

Номер характерной (поворотной) точки границы территории объекта археологического наследия	Координаты характерных (поворотных) точек во Всемирной геодезической системе координат(WGS-84)		Координаты характерных (поворотных) точек в местной системе (МСК-23)	
	Северной широты	Восточной долготы	X	Y
1	45.0548122018	41.0742650775	480079.15	2307272.41
2	45.0550382546	41.0750946540	480104.35	2307337.73
3	45.0541220000	41.0755482793	480002.56	2307373.58
4	45.0539254871	41.0746601674	479980.64	2307303.64
1	45.0548122018	41.0742650775	480079.15	2307272.41

Начальник управления
государственной охраны
объектов культурного наследия
администрации Краснодарского края



Г.Г. Давыденко

Приложение 2

УТВЕРЖДЕН

приказом администрации
Краснодарского края

от 25.05.2021 № 304-ка

РЕЖИМ

**использования территории выявленного объекта культурного наследия
«Городище «Юбилейное», III тыс. до н.э. - сер II тыс. н.э.,
Краснодарский край, г. Армавир, х. Красная Поляна,
1,3 км к юго-западу от северо-западной окраины хутора**

На территории объекта археологического наследия запрещается строительство объектов капитального строительства и увеличение объемно-пространственных характеристик существующих на территории памятника объектов капитального строительства, проведение земляных, строительных, мелиоративных и иных работ, за исключением работ по сохранению объекта культурного наследия или его отдельных элементов, сохранению историко-градостроительной или природной среды объекта культурного наследия.

На территории объекта археологического наследия разрешается ведение хозяйственной деятельности, не противоречащей требованиям обеспечения сохранности объекта культурного наследия и позволяющей обеспечить функционирование объекта культурного наследия в современных условиях.

Особый режим использования земельного участка, в границах которого располагается объект археологического наследия, предусматривает возможность проведения археологических полевых работ в порядке, установленном Федеральным законом от 25 июня 2002 г. № 73-ФЗ «Об объектах культурного наследия (памятниках истории и культуры) народов Российской Федерации», земляных, строительных, мелиоративных, хозяйственных работ, работ по использованию лесов и иных работ при условии обеспечения сохранности объекта археологического наследия, а также обеспечения доступа граждан к указанному объекту.

Границы территории объекта археологического наследия могут быть откорректированы по результатам археологических полевых работ.

Начальник управления
государственной охраны
объектов культурного наследия
администрации Краснодарского края



Г.Г. Давыденко



АДМИНИСТРАЦИЯ КРАСНОДАРСКОГО КРАЯ

ПРИКАЗ

от 25.05.2021

г. Краснодар

№ 305-КМ

**Об утверждении границ и режима использования территории
выявленного объекта культурного наследия
«Курган», III тыс. до н.э. – сер. II тыс. н.э., Краснодарский край,
г. Армавир, п. Маяк, 2 км к западу от поселка**

В соответствии со статьями 3.1, 5.1, 33 Федерального закона от 25 июня 2002 г. № 73-ФЗ «Об объектах культурного наследия (памятниках истории и культуры) народов Российской Федерации», статьей 3, пунктом 29 части 2 статьи 5 Закона Краснодарского края от 23 июля 2015 г. № 3223-КЗ «Об объектах культурного наследия (памятниках истории и культуры) народов Российской Федерации, расположенных на территории Краснодарского края», приказом Министерства культуры Российской Федерации от 4 июня 2015 г. № 1745 «Об утверждении требований к составлению проектов границ территорий объектов культурного наследия», пунктом 2.3 Положения об управлении государственной охраны объектов культурного наследия администрации Краснодарского края, утвержденного постановлением главы администрации (губернатора) Краснодарского края от 8 декабря 2016 г. № 1000 «Об управлении государственной охраны объектов культурного наследия администрации Краснодарского края»,
п р и к а з ы в а ю:

1. Утвердить:

1) границы территории выявленного объекта культурного наследия «Курган», III тыс. до н.э. – сер. II тыс. н.э., Краснодарский край, г. Армавир, п. Маяк, 2 км к западу от поселка, согласно приложению 1 к настоящему приказу;

2) режим использования территории выявленного объекта культурного наследия «Курган», III тыс. до н.э. – сер. II тыс. н.э., Краснодарский край, г. Армавир, п. Маяк, 2 км к западу от поселка, согласно приложению 2 к настоящему приказу.

2. Отделу государственного учета объектов культурного наследия управления государственной охраны объектов культурного наследия администрации Краснодарского края (Гончаров А.В.) обеспечить:

1) опубликование настоящего приказа на официальном сайте администрации Краснодарского края в информационно-телекоммуникационной сети «Интернет» (<http://admkrain.krasnodar.ru>) и направление на «Официальный интернет-портал правовой информации» (www.pravo.gov.ru);

2) направление в семидневный срок со дня принятия настоящего приказа его копии в Управление Министерства юстиции Российской Федерации по Краснодарскому краю;

3) направление в срок не более чем пять рабочих дней со дня принятия настоящего приказа его копии в Управление Федеральной службы государственной регистрации, кадастра и картографии по Краснодарскому краю;

4) направление в семидневный срок со дня принятия настоящего приказа его копии в администрацию муниципального образования город Армавир.

3. Контроль за выполнением настоящего приказа оставляю за собой.

4. Приказ вступает в силу на следующий день после его официального опубликования.

Начальник управления
государственной охраны
объектов культурного наследия
администрации Краснодарского края

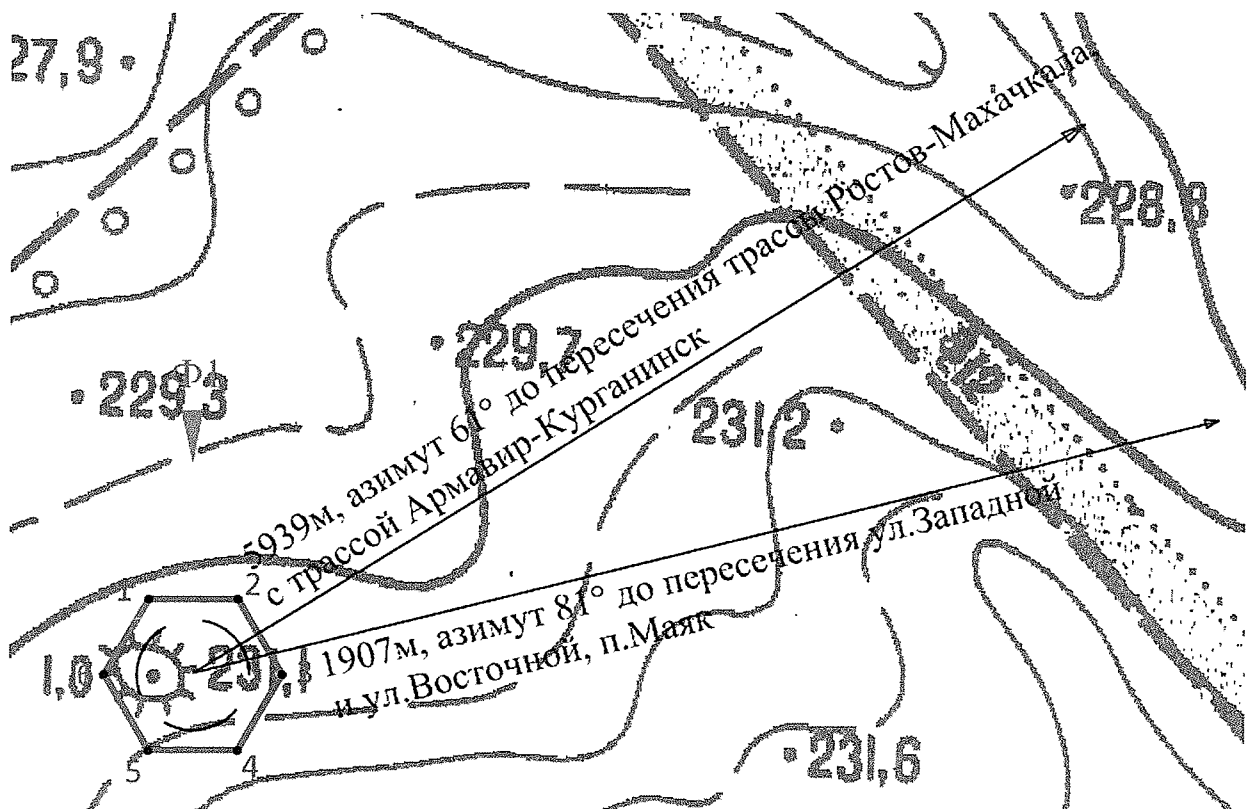


Г.Г. Давыденко

УТВЕРЖДЕНЫ
приказом администрации
Краснодарского края
от 25.05.2011 № 305-104

ГРАНИЦЫ
территории выявленного объекта культурного наследия
«Курган», III тыс. до н.э. – сер. II тыс. н.э., Краснодарский край,
г. Армавир, п. Маяк, 2 км к западу от поселка

Карта (схема) границ территории объекта культурного наследия



- | | | | |
|------|------------------------------------|----|--------------------------|
| Ф1 ▲ | - направление и номер фотофиксации | □ | - границы территории ОАН |
| ○ | - границы насыпи | 1° | - поворотные точки |
| → | | → | - ориентиры привязки |

Перечень координат характерных (поворотных) точек границ территории
объекта культурного наследия

Номер характерной (поворотной) точки границы территории объекта археологического наследия	Координаты характерных (поворотных) точек во Всемирной геодезической системе координат(WGS-84)		Координаты характерных (поворотных) точек в местной системе (МСК-23)	
	Северной широты	Восточной долготы	X	Y
1	45.031479735	40.916370631	477484.36	2294832.65
2	45.031480030	40.916873120	477484.36	2294872.25
3	45.031171062	40.917125914	477450.00	2294892.15
4	45.030862902	40.916873922	477415.77	2294872.26
5	45.030862544	40.916371163	477415.77	2294832.64
6	45.031170989	40.916119947	477450.06	2294812.87
1	45.031479735	40.916370631	477484.36	2294832.65

Начальник управления
государственной охраны
объектов культурного наследия
администрации Краснодарского края



Г.Г. Давыденко

Приложение 2

УТВЕРЖДЕН

приказом администрации
Краснодарского края

от 25.05.2021 № 305-кн

РЕЖИМ

**использования территории выявленного объекта культурного наследия
«Курган», III тыс. до н.э. – сер. II тыс. н.э., Краснодарский край,
г. Армавир, п. Маяк, 2 км к западу от поселка**

На территории объекта археологического наследия запрещается строительство объектов капитального строительства и увеличение объемно-пространственных характеристик существующих на территории памятника объектов капитального строительства, проведение земляных, строительных, мелиоративных и иных работ, за исключением работ по сохранению объекта культурного наследия или его отдельных элементов, сохранению историко-градостроительной или природной среды объекта культурного наследия.

На территории объекта археологического наследия разрешается ведение хозяйственной деятельности, не противоречащей требованиям обеспечения сохранности объекта культурного наследия и позволяющей обеспечить функционирование объекта культурного наследия в современных условиях.

Особый режим использования земельного участка, в границах которого располагается объект археологического наследия, предусматривает возможность проведения археологических полевых работ в порядке, установленном Федеральным законом от 25 июня 2002 г. № 73-ФЗ «Об объектах культурного наследия (памятниках истории и культуры) народов Российской Федерации», земляных, строительных, мелиоративных, хозяйственных работ, работ по использованию лесов и иных работ при условии обеспечения сохранности объекта археологического наследия, а также обеспечения доступа граждан к указанному объекту.

Границы территории объекта археологического наследия могут быть откорректированы по результатам археологических полевых работ.

Начальник управления
государственной охраны
объектов культурного наследия
администрации Краснодарского края



Г.Г. Давыденко



АДМИНИСТРАЦИЯ КРАСНОДАРСКОГО КРАЯ

ПРИКАЗ

от 25.05.2021

г. Краснодар

№ 306-кп

**Об утверждении границ и режима использования территории
выявленного объекта культурного наследия
«Курган», III тыс. до н.э. – сер. II тыс. н.э., Краснодарский край,
г. Армавир, х. Красная Поляна, 1,1 км к западу-северо-западу
от северо-западного угла хутора**

В соответствии со статьями 3.1, 5.1, 33 Федерального закона от 25 июня 2002 г. № 73-ФЗ «Об объектах культурного наследия (памятниках истории и культуры) народов Российской Федерации», статьей 3, пунктом 29 части 2 статьи 5 Закона Краснодарского края от 23 июля 2015 г. № 3223-КЗ «Об объектах культурного наследия (памятниках истории и культуры) народов Российской Федерации, расположенных на территории Краснодарского края», приказом Министерства культуры Российской Федерации от 4 июня 2015 г. № 1745 «Об утверждении требований к составлению проектов границ территорий объектов культурного наследия», пунктом 2.3 Положения об управлении государственной охраны объектов культурного наследия администрации Краснодарского края, утвержденного постановлением главы администрации (губернатора) Краснодарского края от 8 декабря 2016 г. № 1000 «Об управлении государственной охраны объектов культурного наследия администрации Краснодарского края», **п р и к а з ы в а ю:**

1. Утвердить:

1) границы территории выявленного объекта культурного наследия «Курган», III тыс. до н.э. – сер. II тыс. н.э., Краснодарский край, г. Армавир, х. Красная Поляна, 1,1 км к западу-северо-западу от северо-западного угла хутора, согласно приложению 1 к настоящему приказу;

2) режим использования территории выявленного объекта культурного наследия «Курган», III тыс. до н.э. – сер. II тыс. н.э., Краснодарский край, г. Армавир, х. Красная Поляна, 1,1 км к западу-северо-западу от северо-западного угла хутора, согласно приложению 2 к настоящему приказу.

2. Отделу государственного учета объектов культурного наследия управления государственной охраны объектов культурного наследия

администрации Краснодарского края (Гончаров А.В.) обеспечить:

1) опубликование настоящего приказа на официальном сайте администрации Краснодарского края в информационно-телекоммуникационной сети «Интернет» (<http://admkrain.krasnodar.ru>) и направление на «Официальный интернет-портал правовой информации» (www.pravo.gov.ru);

2) направление в семидневный срок со дня принятия настоящего приказа его копии в Управление Министерства юстиции Российской Федерации по Краснодарскому краю;


3) направление в срок не более чем пять рабочих дней со дня принятия настоящего приказа его копии в Управление Федеральной службы государственной регистрации, кадастра и картографии по Краснодарскому краю;

4) направление в семидневный срок со дня принятия настоящего приказа его копии в администрацию муниципального образования город Армавир.

3. Контроль за выполнением настоящего приказа оставляю за собой.

4. Приказ вступает в силу на следующий день после его официального опубликования.

Начальник управления
государственной охраны
объектов культурного наследия
администрации Краснодарского края



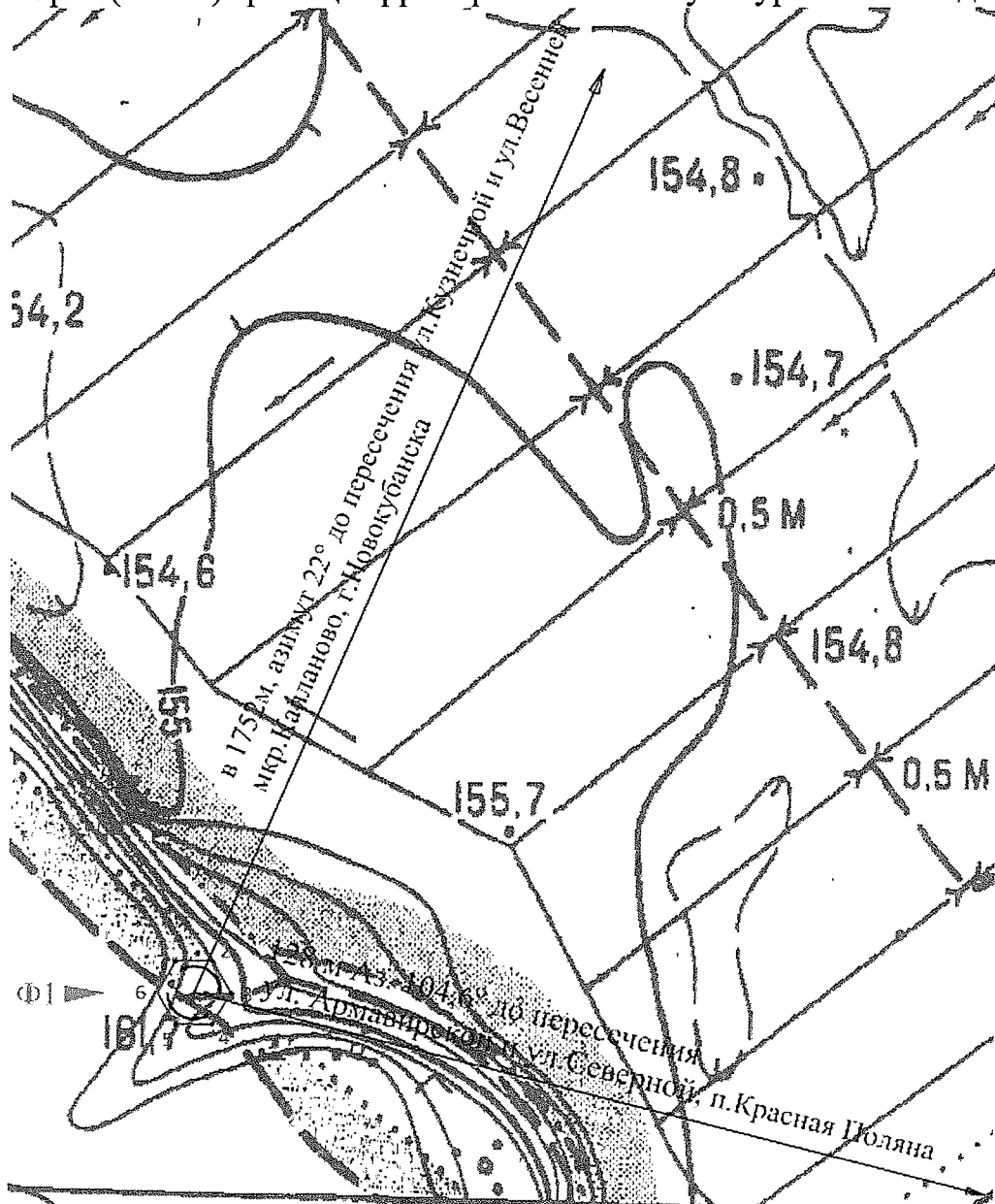
Г.Г. Давыденко

УТВЕРЖДЕНЫ
приказом администрации
Краснодарского края
от 25.05.2011 № 306-ка

ГРАНИЦЫ

территории выявленного объекта культурного наследия
«Курган», III тыс. до н.э. – сер. II тыс. н.э., Краснодарский край,
г. Армавир, х. Красная Поляна, 1,1 км к западу-северо-западу
от северо-западного угла хутора

Карта (схема) границ территории объекта культурного наследия



- | | | | |
|------|------------------------------------|----|------------------------|
| Ф1 ▲ | - направление и номер фотофиксации | □ | - территория памятника |
| ○ | - границы насыпи | 1° | - поворотные точки |
| | | ▶ | - ориентиры привязки |

Перечень координат характерных (поворотных) точек границ территории
объекта культурного наследия

Номер характерной (поворотной) точки границы территории объекта археологического наследия	Координаты характерных (поворотных) точек во Всемирной геодезической системе координат(WGS-84)		Координаты характерных (поворотных) точек в местной системе (МСК-23)	
	Северной широты	Восточной долготы	X	Y
1	45.0629312594	41.0745926042	480981.48	2307297.20
2	45.0629310495	41.0748557447	480981.48	2307317.92
3	45.0627694398	41.0749870571	480963.53	2307328.28
4	45.0626080414	41.0748552309	480945.58	2307317.92
5	45.0626082513	41.0745920919	480945.58	2307297.20
6	45.0627698596	41.0744607788	480963.53	2307286.83
1	45.0629312594	41.0745926042	480981.48	2307297.20

Начальник управления
государственной охраны
объектов культурного наследия
администрации Краснодарского края



Г.Г. Давыденко

Приложение 2

УТВЕРЖДЕН

приказом администрации

Краснодарского края

от 25.05.2011 № 306-кн

РЕЖИМ

**использования территории выявленного объекта культурного наследия
«Курган», III тыс. до н.э. – сер. II тыс. н.э., Краснодарский край,
г. Армавир, х. Красная Поляна, 1,1 км к западу-северо-западу
от северо-западного угла хутора**

На территории объекта археологического наследия запрещается строительство объектов капитального строительства и увеличение объемно-пространственных характеристик существующих на территории памятника объектов капитального строительства, проведение земляных, строительных, мелиоративных и иных работ, за исключением работ по сохранению объекта культурного наследия или его отдельных элементов, сохранению историко-градостроительной или природной среды объекта культурного наследия.

На территории объекта археологического наследия разрешается ведение хозяйственной деятельности, не противоречащей требованиям обеспечения сохранности объекта культурного наследия и позволяющей обеспечить функционирование объекта культурного наследия в современных условиях.

Особый режим использования земельного участка, в границах которого располагается объект археологического наследия, предусматривает возможность проведения археологических полевых работ в порядке, установленном Федеральным законом от 25 июня 2002 г. № 73-ФЗ «Об объектах культурного наследия (памятниках истории и культуры) народов Российской Федерации», земляных, строительных, мелиоративных, хозяйственных работ, работ по использованию лесов и иных работ при условии обеспечения сохранности объекта археологического наследия, а также обеспечения доступа граждан к указанному объекту.

Границы территории объекта археологического наследия могут быть откорректированы по результатам археологических полевых работ.

Начальник управления
государственной охраны
объектов культурного наследия
администрации Краснодарского края



Г.Г. Давыденко



АДМИНИСТРАЦИЯ КРАСНОДАРСКОГО КРАЯ
ПРИКАЗ

от 25.05.2021

г. Краснодар

№ 304-КК

**Об утверждении границ и режима использования территории
выявленного объекта культурного наследия
«Курганная группа (2 насыпи)», III тыс. до н.э. – сер II тыс. н.э.,
Краснодарский край, г. Армавир, район сажевого завода,
1 км к северо-северо-западу от электроподстанции**

В соответствии со статьями 3.1, 5.1, 33 Федерального закона от 25 июня 2002 г. № 73-ФЗ «Об объектах культурного наследия (памятниках истории и культуры) народов Российской Федерации», статьей 3, пунктом 29 части 2 статьи 5 Закона Краснодарского края от 23 июля 2015 г. № 3223-КЗ «Об объектах культурного наследия (памятниках истории и культуры) народов Российской Федерации, расположенных на территории Краснодарского края», приказом Министерства культуры Российской Федерации от 4 июня 2015 г. № 1745 «Об утверждении требований к составлению проектов границ территорий объектов культурного наследия», пунктом 2.3 Положения об управлении государственной охраны объектов культурного наследия администрации Краснодарского края, утвержденного постановлением главы администрации (губернатора) Краснодарского края от 8 декабря 2016 г. № 1000 «Об управлении государственной охраны объектов культурного наследия администрации Краснодарского края», **п р и к а з ы в а ю:**

1. Утвердить:

1) границы территории выявленного объекта культурного наследия «Курганная группа (2 насыпи)», III тыс. до н.э. – сер II тыс. н.э., Краснодарский край, г. Армавир, район сажевого завода, 1 км к северо-северо-западу от электроподстанции, согласно приложению 1 к настоящему приказу;

2) режим использования территории выявленного объекта культурного наследия «Курганная группа (2 насыпи)», III тыс. до н.э. – сер II тыс. н.э., Краснодарский край, г. Армавир, район сажевого завода, 1 км к северо-северо-западу от электроподстанции, согласно приложению 2 к настоящему приказу.

2. Отделу государственного учета объектов культурного наследия управления государственной охраны объектов культурного наследия администрации Краснодарского края (Гончаров А.В.) обеспечить:

1) опубликование настоящего приказа на официальном сайте администрации Краснодарского края в информационно-телекоммуникационной сети «Интернет» (<http://admkrai.krasnodar.ru>) и направление на «Официальный интернет-портал правовой информации» (www.pravo.gov.ru);

2) направление в семидневный срок со дня принятия настоящего приказа его копии в Управление Министерства юстиции Российской Федерации по Краснодарскому краю;

3) направление в срок не более чем пять рабочих дней со дня принятия настоящего приказа его копии в Управление Федеральной службы государственной регистрации, кадастра и картографии по Краснодарскому краю;

4) направление в семидневный срок со дня принятия настоящего приказа его копии в администрацию муниципального образования город Армавир.

3. Контроль за выполнением настоящего приказа оставляю за собой.

4. Приказ вступает в силу на следующий день после его официального опубликования.

Начальник управления
государственной охраны
объектов культурного наследия
администрации Краснодарского края



Г.Г. Давыденко

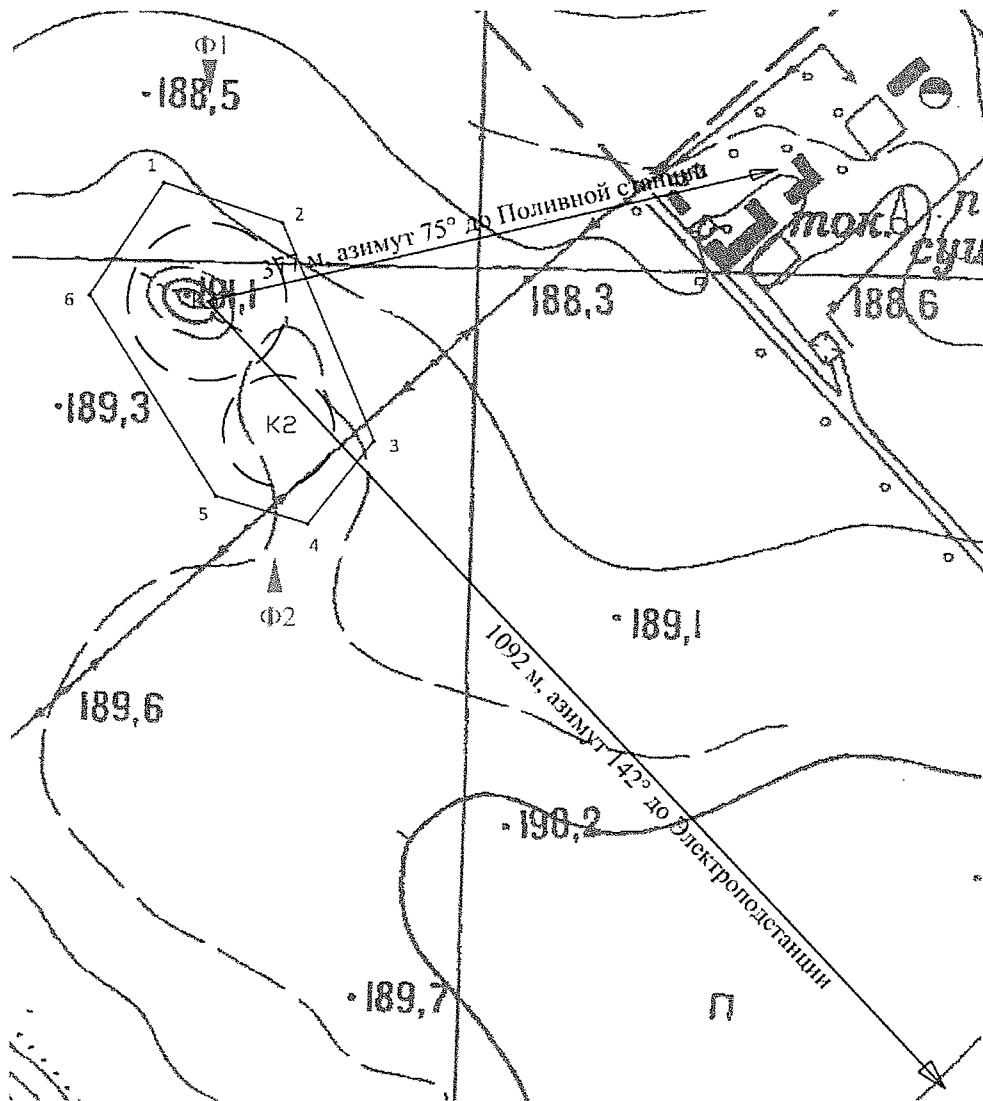
Приложение 1

УТВЕРЖДЕНЫ
приказом администрации
Краснодарского края
от 25.05.2001 № 307-кр

ГРАНИЦЫ

**территории выявленного объекта культурного наследия
«Курганная группа (2 насыпи)», III тыс. до н.э. – сер II тыс. н.э.,
Краснодарский край, г. Армавир, район сажевого завода,
1 км к северо-северо-западу от электростанции**

Карта (схема) границ территории объекта культурного наследия



- | | | | |
|------|------------------------------------|----|------------------------|
| Ф1 ▲ | - направление и номер фотофиксации | □ | - территория памятника |
| ○ | - границы насыпи | 1• | - поворотные точки |
| К1 | - номер насыпи в группе | ▶ | - ориентиры привязки |

Перечень координат характерных (поворотных) точек границ территории
объекта культурного наследия

Номер характерной (поворотной) точки границы территории объекта археологического наследия	Координаты характерных (поворотных) точек во Всемирной геодезической системе координат(WGS-84)		Координаты характерных (поворотных) точек в местной системе (МСК-23)	
	Северной широты	Восточной долготы	X	Y
1	45.0263808100	41.0643102322	476918.67	2306491.40
2	45.0261476138	41.0652552451	476892.83	2306565.90
3	45.0249017585	41.0659912300	476754.43	2306624.05
4	45.0244291509	41.0654625045	476701.87	2306582.43
5	45.0245890903	41.0647267951	476719.58	2306524.43
6	45.0257379525	41.0637162508	476847.18	2306444.66
1	45.0263808100	41.0643102322	476918.67	2306491.40

Начальник управления
государственной охраны
объектов культурного наследия
администрации Краснодарского края



Г.Г. Давыденко

Приложение 2

УТВЕРЖДЕН

приказом администрации

Краснодарского края

от 25.05.2011 № 304-ка

РЕЖИМ

**использования территории выявленного объекта культурного наследия
«Курганная группа (2 насыпи)», III тыс. до н.э. – сер II тыс. н.э.,
Краснодарский край, г. Армавир, район сажевого завода,
1 км к северо-северо-западу от электроподстанции**

На территории объекта археологического наследия запрещается строительство объектов капитального строительства и увеличение объемно-пространственных характеристик существующих на территории памятника объектов капитального строительства, проведение земляных, строительных, мелиоративных и иных работ, за исключением работ по сохранению объекта культурного наследия или его отдельных элементов, сохранению историко-градостроительной или природной среды объекта культурного наследия.

На территории объекта археологического наследия разрешается ведение хозяйственной деятельности, не противоречащей требованиям обеспечения сохранности объекта культурного наследия и позволяющей обеспечить функционирование объекта культурного наследия в современных условиях.

Особый режим использования земельного участка, в границах которого располагается объект археологического наследия, предусматривает возможность проведения археологических полевых работ в порядке, установленном Федеральным законом от 25 июня 2002 г. № 73-ФЗ «Об объектах культурного наследия (памятниках истории и культуры) народов Российской Федерации», земляных, строительных, мелиоративных, хозяйственных работ, работ по использованию лесов и иных работ при условии обеспечения сохранности объекта археологического наследия, а также обеспечения доступа граждан к указанному объекту.

Границы территории объекта археологического наследия могут быть откорректированы по результатам археологических полевых работ.

Начальник управления
государственной охраны
объектов культурного наследия
администрации Краснодарского края



Г.Г. Давыденко



АДМИНИСТРАЦИЯ КРАСНОДАРСКОГО КРАЯ
ПРИКАЗ

от 25.05.2016

г. Краснодар

№ 308-ИИ

**Об утверждении границ и режима использования территории
выявленного объекта культурного наследия
«Курган», III тыс. до н.э. – сер II тыс. н.э., Краснодарский край,
г. Армавир, 8 км к западу от западной окраины города**

В соответствии со статьями 3.1, 5.1, 33 Федерального закона от 25 июня 2002 г. № 73-ФЗ «Об объектах культурного наследия (памятниках истории и культуры) народов Российской Федерации», статьей 3, пунктом 29 части 2 статьи 5 Закона Краснодарского края от 23 июля 2015 г. № 3223-КЗ «Об объектах культурного наследия (памятниках истории и культуры) народов Российской Федерации, расположенных на территории Краснодарского края», приказом Министерства культуры Российской Федерации от 4 июня 2015 г. № 1745 «Об утверждении требований к составлению проектов границ территорий объектов культурного наследия», пунктом 2.3 Положения об управлении государственной охраны объектов культурного наследия администрации Краснодарского края, утвержденного постановлением главы администрации (губернатора) Краснодарского края от 8 декабря 2016 г. № 1000 «Об управлении государственной охраны объектов культурного наследия администрации Краснодарского края», **п р и к а з ы в а ю:**

1. Утвердить:

1) границы территории выявленного объекта культурного наследия «Курган», III тыс. до н.э. – сер II тыс. н.э., Краснодарский край, г. Армавир, 8 км к западу от западной окраины города, согласно приложению 1 к настоящему приказу;

2) режим использования территории выявленного объекта культурного наследия «Курган», III тыс. до н.э. – сер II тыс. н.э., Краснодарский край, г. Армавир, 8 км к западу от западной окраины города, согласно приложению 2 к настоящему приказу.

2. Отделу государственного учета объектов культурного наследия управления государственной охраны объектов культурного наследия администрации Краснодарского края (Гончаров А.В.) обеспечить:

1) опубликование настоящего приказа на официальном сайте администрации Краснодарского края в информационно-телекоммуникационной сети «Интернет» (<http://admkrain.krasnodar.ru>) и направление на «Официальный интернет-портал правовой информации» (www.pravo.gov.ru);

2) направление в семидневный срок со дня принятия настоящего приказа его копии в Управление Министерства юстиции Российской Федерации по Краснодарскому краю;

3) направление в срок не более чем пять рабочих дней со дня принятия настоящего приказа его копии в Управление Федеральной службы государственной регистрации, кадастра и картографии по Краснодарскому краю;

4) направление в семидневный срок со дня принятия настоящего приказа его копии в администрацию муниципального образования город Армавир.

3. Контроль за выполнением настоящего приказа оставляю за собой.

4. Приказ вступает в силу на следующий день после его официального опубликования.

Начальник управления
государственной охраны
объектов культурного наследия
администрации Краснодарского края



Г.Г. Давыденко

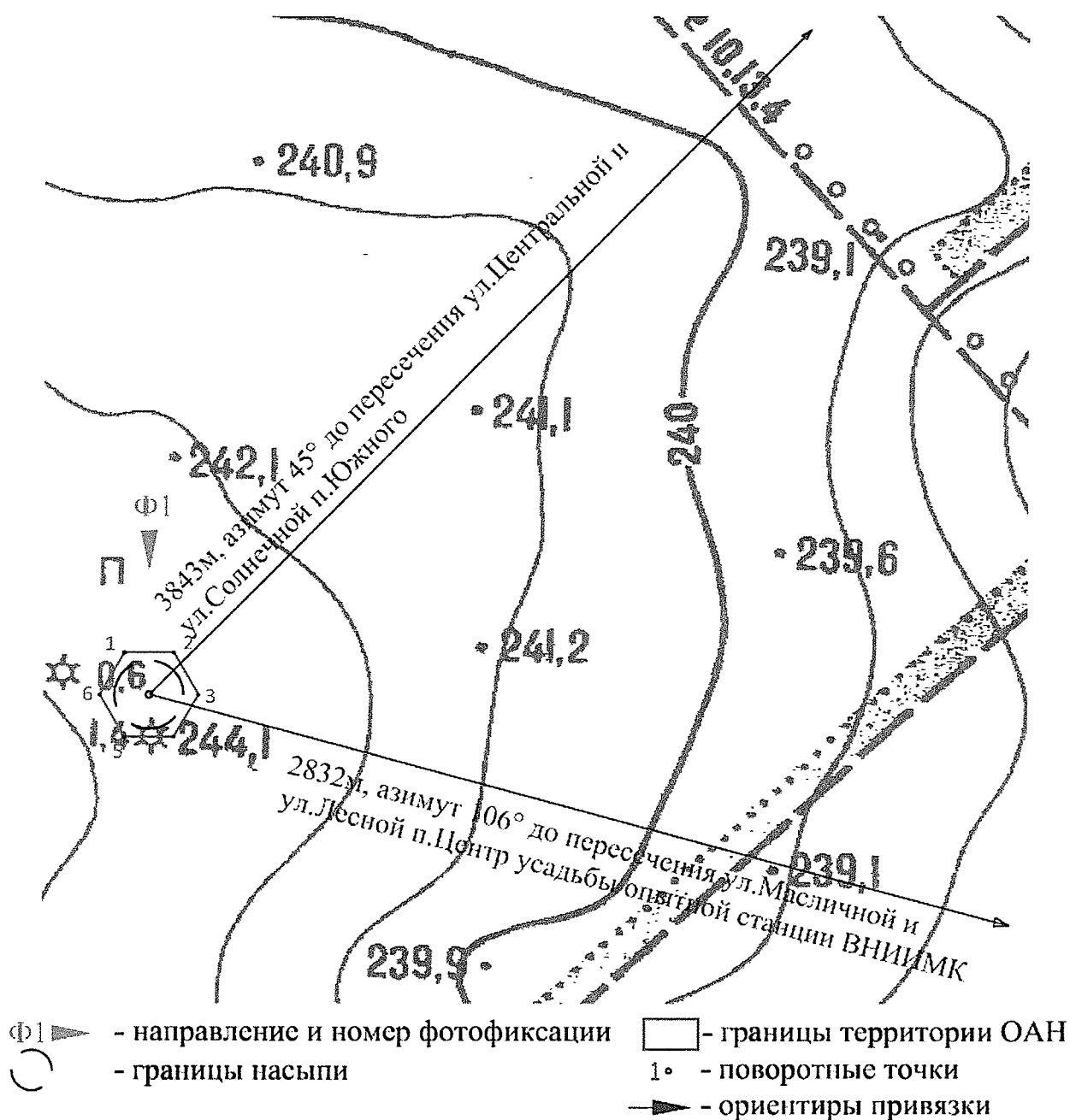
Приложение 1

УТВЕРЖДЕНЫ
приказом администрации
Краснодарского края
от 25.05.2011 № 308-кн

ГРАНИЦЫ

**территории выявленного объекта культурного наследия
«Курган», III тыс. до н.э. – сер II тыс. н.э., Краснодарский край,
г. Армавир, 8 км к западу от западной окраины города**

Карта (схема) границ территории объекта культурного наследия



Перечень координат характерных (поворотных) точек границ территории
объекта культурного наследия

Номер характерной (поворотной) точки границы территории объекта археологического наследия	Координаты характерных (поворотных) точек во Всемирной геодезической системе координат(WGS-84)		Координаты характерных (поворотных) точек в местной системе (МСК-23)	
	Северной широты	Восточной долготы	X	Y
1	44.9941977609	40.9683714333	473339.05	2298929.73
2	44.9941978087	40.9687340061	473339.05	2298958.32
3	44.9939750316	40.9689153494	473314.29	2298972.61
4	44.9937522075	40.9687341214	473289.53	2298958.32
5	44.9937521597	40.9683715514	473289.53	2298929.73
6	44.9939749360	40.9681902067	473314.29	2298915.43
1	44.9941977609	40.9683714333	473339.05	2298929.73

Начальник управления
государственной охраны
объектов культурного наследия
администрации Краснодарского края



Г.Г. Давыденко

Приложение 2

УТВЕРЖДЕН
приказом администрации
Краснодарского края
от 25.05.2024 № 308-кп

РЕЖИМ

**использования территории выявленного объекта культурного наследия
«Курган», III тыс. до н.э. – сер II тыс. н.э., Краснодарский край,
г. Армавир, 8 км к западу от западной окраины города**

На территории объекта археологического наследия запрещается строительство объектов капитального строительства и увеличение объемно-пространственных характеристик существующих на территории памятника объектов капитального строительства, проведение земляных, строительных, мелиоративных и иных работ, за исключением работ по сохранению объекта культурного наследия или его отдельных элементов, сохранению историко-градостроительной или природной среды объекта культурного наследия.

На территории объекта археологического наследия разрешается ведение хозяйственной деятельности, не противоречащей требованиям обеспечения сохранности объекта культурного наследия и позволяющей обеспечить функционирование объекта культурного наследия в современных условиях.

Особый режим использования земельного участка, в границах которого располагается объект археологического наследия, предусматривает возможность проведения археологических полевых работ в порядке, установленном Федеральным законом от 25 июня 2002 г. № 73-ФЗ «Об объектах культурного наследия (памятниках истории и культуры) народов Российской Федерации», земляных, строительных, мелиоративных, хозяйственных работ, работ по использованию лесов и иных работ при условии обеспечения сохранности объекта археологического наследия, а также обеспечения доступа граждан к указанному объекту.

Границы территории объекта археологического наследия могут быть откорректированы по результатам археологических полевых работ.

Начальник управления
государственной охраны
объектов культурного наследия
администрации Краснодарского края



Г.Г. Давыденко



АДМИНИСТРАЦИЯ КРАСНОДАРСКОГО КРАЯ

ПРИКАЗ

от 25.05.2021

г. Краснодар

№ 309-кп

Об утверждении границ и режима использования территории выявленного объекта культурного наследия «Курган», Краснодарский край, г. Армавир, 8 км к западу от западной окраины города

В соответствии со статьями 3.1, 5.1, 33 Федерального закона от 25 июня 2002 г. № 73-ФЗ «Об объектах культурного наследия (памятниках истории и культуры) народов Российской Федерации», статьей 3, пунктом 29 части 2 статьи 5 Закона Краснодарского края от 23 июля 2015 г. № 3223-КЗ «Об объектах культурного наследия (памятниках истории и культуры) народов Российской Федерации, расположенных на территории Краснодарского края», приказом Министерства культуры Российской Федерации от 4 июня 2015 г. № 1745 «Об утверждении требований к составлению проектов границ территорий объектов культурного наследия», пунктом 2.3 Положения об управлении государственной охраны объектов культурного наследия администрации Краснодарского края, утвержденного постановлением главы администрации (губернатора) Краснодарского края от 8 декабря 2016 г. № 1000 «Об управлении государственной охраны объектов культурного наследия администрации Краснодарского края», **п р и к а з ы в а ю:**

1. Утвердить:

1) границы территории выявленного объекта культурного наследия «Курган», Краснодарский край, г. Армавир, 8 км к западу от западной окраины города, согласно приложению 1 к настоящему приказу;

2) режим использования территории выявленного объекта культурного наследия «Курган», Краснодарский край, г. Армавир, 8 км к западу от западной окраины города, согласно приложению 2 к настоящему приказу.

2. Отделу государственного учета объектов культурного наследия управления государственной охраны объектов культурного наследия администрации Краснодарского края (Гончаров А.В.) обеспечить:

1) опубликование настоящего приказа на официальном сайте администрации Краснодарского края в информационно-

телекоммуникационной сети «Интернет» (<http://admkrain.krasnodar.ru>) и направление на «Официальный интернет-портал правовой информации» (www.pravo.gov.ru);

2) направление в семидневный срок со дня принятия настоящего приказа его копии в Управление Министерства юстиции Российской Федерации по Краснодарскому краю;

3) направление в срок не более чем пять рабочих дней со дня принятия настоящего приказа его копии в Управление Федеральной службы государственной регистрации, кадастра и картографии по Краснодарскому краю;

4) направление в семидневный срок со дня принятия настоящего приказа его копии в администрацию муниципального образования город Армавир.

3. Контроль за выполнением настоящего приказа оставляю за собой.

4. Приказ вступает в силу на следующий день после его официального опубликования.

Начальник управления
государственной охраны
объектов культурного наследия
администрации Краснодарского края



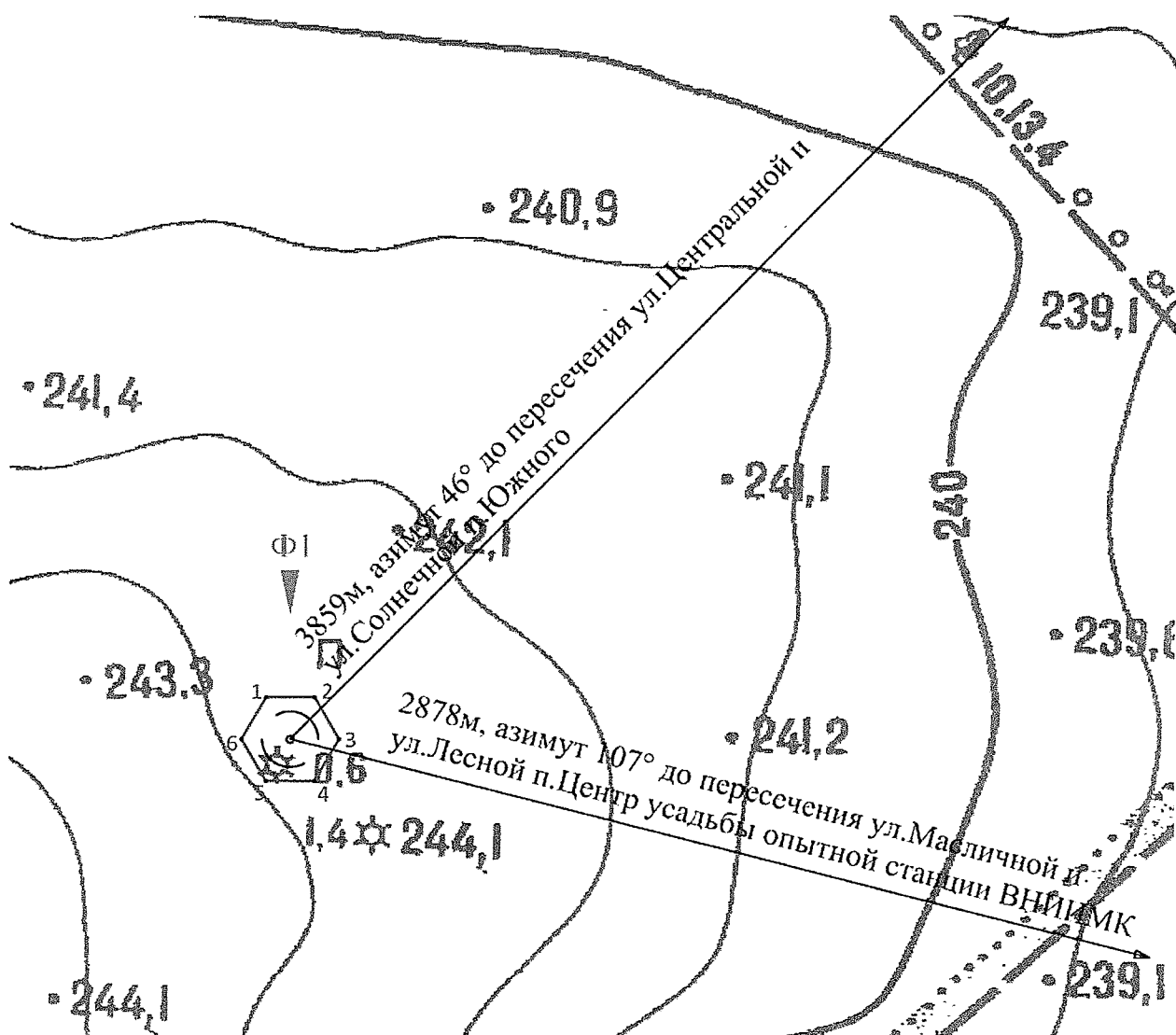
Г.Г. Давыденко

Приложение 1

УТВЕРЖДЕНЫ
приказом администрации
Краснодарского края
от 25.05.2011 № 309-кк

ГРАНИЦЫ
территории выявленного объекта культурного наследия
«Курган», Краснодарский край, г. Армавир,
8 км к западу от западной окраины города

Карта (схема) границ территории объекта культурного наследия



- | | | | |
|------|------------------------------------|----|------------------------|
| Ф1 ▲ | - направление и номер фотофиксации | □ | - территория памятника |
| ○ | - границы насыпи | 1° | - поворотные точки |
| ▶ | - ориентиры привязки | | |

Перечень координат характерных (поворотных) точек границ территории
объекта культурного наследия

Номер характерной (поворотной) точки границы территории объекта археологического наследия	Координаты характерных (поворотных) точек во Всемирной геодезической системе координат(WGS-84)		Координаты характерных (поворотных) точек в местной системе (МСК-23)	
	Северной широты	Восточной долготы	X	Y
1	44.9944194751	40.9678460068	473363.70	2298888.30
2	44.9944195202	40.9681761060	473363.70	2298914.33
3	44.9942166965	40.9683412107	473341.15	2298927.34
4	44.9940138285	40.9681762149	473318.61	2298914.33
5	44.9940137834	40.9678461181	473318.61	2298888.30
6	44.9942166063	40.9676810122	473341.15	2298875.29
1	44.9944194751	40.9678460068	473363.70	2298888.30

Начальник управления
государственной охраны
объектов культурного наследия
администрации Краснодарского края



Г.Г. Давыденко

Приложение 2

УТВЕРЖДЕН

приказом администрации

Краснодарского края

от 25.05.2011 № 309-КК

РЕЖИМ

**использования территории выявленного объекта культурного наследия
«Курган», Краснодарский край, г. Армавир,
8 км к западу от западной окраины города**

На территории объекта археологического наследия запрещается строительство объектов капитального строительства и увеличение объемно-пространственных характеристик существующих на территории памятника объектов капитального строительства, проведение земляных, строительных, мелиоративных и иных работ, за исключением работ по сохранению объекта культурного наследия или его отдельных элементов, сохранению историко-градостроительной или природной среды объекта культурного наследия.

На территории объекта археологического наследия разрешается ведение хозяйственной деятельности, не противоречащей требованиям обеспечения сохранности объекта культурного наследия и позволяющей обеспечить функционирование объекта культурного наследия в современных условиях.

Особый режим использования земельного участка, в границах которого располагается объект археологического наследия, предусматривает возможность проведения археологических полевых работ в порядке, установленном Федеральным законом от 25 июня 2002 г. № 73-ФЗ «Об объектах культурного наследия (памятниках истории и культуры) народов Российской Федерации», земляных, строительных, мелиоративных, хозяйственных работ, работ по использованию лесов и иных работ при условии обеспечения сохранности объекта археологического наследия, а также обеспечения доступа граждан к указанному объекту.

Границы территории объекта археологического наследия могут быть откорректированы по результатам археологических полевых работ.

Начальник управления
государственной охраны
объектов культурного наследия
администрации Краснодарского края



Г.Г. Давыденко



АДМИНИСТРАЦИЯ КРАСНОДАРСКОГО КРАЯ

ПРИКАЗ

от 25.05.2021

г. Краснодар

№ 310-кн

**Об утверждении границ и режима использования территории
выявленного объекта культурного наследия
«Курганный могильник», Краснодарский край, г. Армавир,
х. Красная Поляна, 1,1 км к западу-северо-западу
от северо-западного угла хутора**

В соответствии со статьями 3.1, 5.1, 33 Федерального закона от 25 июня 2002 г. № 73-ФЗ «Об объектах культурного наследия (памятниках истории и культуры) народов Российской Федерации», статьей 3, пунктом 29 части 2 статьи 5 Закона Краснодарского края от 23 июля 2015 г. № 3223-КЗ «Об объектах культурного наследия (памятниках истории и культуры) народов Российской Федерации, расположенных на территории Краснодарского края», приказом Министерства культуры Российской Федерации от 4 июня 2015 г. № 1745 «Об утверждении требований к составлению проектов границ территорий объектов культурного наследия», пунктом 2.3 Положения об управлении государственной охраны объектов культурного наследия администрации Краснодарского края, утвержденного постановлением главы администрации (губернатора) Краснодарского края от 8 декабря 2016 г. № 1000 «Об управлении государственной охраны объектов культурного наследия администрации Краснодарского края», **п р и к а з ы в а ю:**

1. Утвердить:

1) границы территории выявленного объекта культурного наследия «Курганный могильник», Краснодарский край, г. Армавир, х. Красная Поляна, 1,1 км к западу-северо-западу от северо-западного угла хутора, согласно приложению 1 к настоящему приказу;

2) режим использования территории выявленного объекта культурного наследия «Курганный могильник», Краснодарский край, г. Армавир, х. Красная Поляна, 1,1 км к западу-северо-западу от северо-западного угла хутора, согласно приложению 2 к настоящему приказу.

2. Отделу государственного учета объектов культурного наследия управления государственной охраны объектов культурного наследия

администрации Краснодарского края (Гончаров А.В.) обеспечить:

1) опубликование настоящего приказа на официальном сайте администрации Краснодарского края в информационно-телекоммуникационной сети «Интернет» (<http://admkrain.krasnodar.ru>) и направление на «Официальный интернет-портал правовой информации» (www.pravo.gov.ru);

2) направление в семидневный срок со дня принятия настоящего приказа его копии в Управление Министерства юстиции Российской Федерации по Краснодарскому краю;

3) направление в срок не более чем пять рабочих дней со дня принятия настоящего приказа его копии в Управление Федеральной службы государственной регистрации, кадастра и картографии по Краснодарскому краю;

4) направление в семидневный срок со дня принятия настоящего приказа его копии в администрацию муниципального образования город Армавир.

3. Контроль за выполнением настоящего приказа оставляю за собой.

4. Приказ вступает в силу на следующий день после его официального опубликования.

Начальник управления
государственной охраны
объектов культурного наследия
администрации Краснодарского края



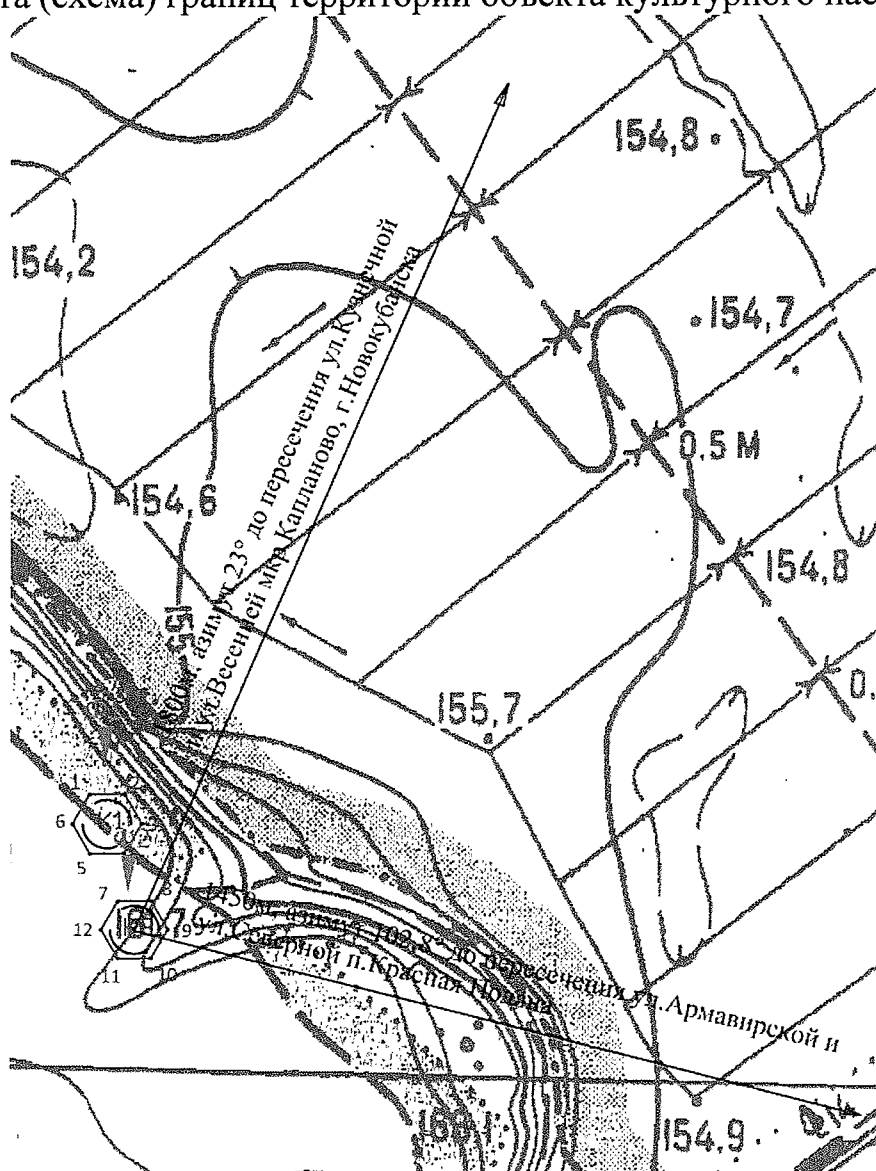
Г.Г. Давыденко

УТВЕРЖДЕНЫ
приказом администрации
Краснодарского края
от 25.05.2021 № 310-КН

ГРАНИЦЫ

территории выявленного объекта культурного наследия
«Курганный могильник», Краснодарский край, г. Армавир,
х. Красная Поляна, 1,1 км к западу-северо-западу
от северо-западного угла хутора

Карта (схема) границ территории объекта культурного наследия



- | | | | |
|------|------------------------------------|----|------------------------|
| Ф1 ▲ | - направление и номер фотофиксации | □ | - территория памятника |
| ○ | - границы насыпи | 1° | - поворотные точки |
| К1 | - номер насыпи в группе | ▶ | - ориентиры привязки |

Перечень координат характерных (поворотных) точек границ территории
объекта культурного наследия

Номер характерной (поворотной) точки границы территории объекта археологического наследия	Координаты характерных (поворотных) точек во Всемирной геодезической системе координат(WGS-84)		Координаты характерных (поворотных) точек в местной системе (МСК-23)	
	Северной широты	Восточной долготы	X	Y
Участок 1				
1	45.0632882131	41.0738742481	481021.08	2307240.57
2	45.0632879993	41.0741443570	481021.08	2307261.85
3	45.0631221118	41.0742791495	481002.66	2307272.48
4	45.0629564394	41.0741438338	480984.24	2307261.85
5	45.0629566532	41.0738737264	480984.24	2307240.57
6	45.0631225393	41.0737389332	481002.66	2307229.94
1	45.0632882131	41.0738742481	481021.08	2307240.57
Участок 2				
7	45.0626875776	41.0740918280	480954.35	2307257.78
8	45.0626873704	41.0743529512	480954.35	2307278.35
9	45.0625270003	41.0744832582	480936.54	2307288.63
10	45.0623668378	41.0743524442	480918.73	2307278.35
11	45.0623670449	41.0740913224	480918.73	2307257.78
12	45.0625274146	41.0739610146	480936.54	2307247.50
7	45.0626875776	41.0740918280	480954.35	2307257.78

Начальник управления
государственной охраны
объектов культурного наследия
администрации Краснодарского края



Г.Г. Давыденко

Приложение 2

УТВЕРЖДЕН

приказом администрации
Краснодарского края

от 25.05.2020 № 310-кп

РЕЖИМ

**использования территории выявленного объекта культурного наследия
«Курганный могильник», Краснодарский край, г. Армавир,
х. Красная Поляна, 1,1 км к западу-северо-западу
от северо-западного угла хутора**

На территории объекта археологического наследия запрещается строительство объектов капитального строительства и увеличение объемно-пространственных характеристик существующих на территории памятника объектов капитального строительства, проведение земляных, строительных, мелиоративных и иных работ, за исключением работ по сохранению объекта культурного наследия или его отдельных элементов, сохранению историко-градостроительной или природной среды объекта культурного наследия.

На территории объекта археологического наследия разрешается ведение хозяйственной деятельности, не противоречащей требованиям обеспечения сохранности объекта культурного наследия и позволяющей обеспечить функционирование объекта культурного наследия в современных условиях.

Особый режим использования земельного участка, в границах которого располагается объект археологического наследия, предусматривает возможность проведения археологических полевых работ в порядке, установленном Федеральным законом от 25 июня 2002 г. № 73-ФЗ «Об объектах культурного наследия (памятниках истории и культуры) народов Российской Федерации», земляных, строительных, мелиоративных, хозяйственных работ, работ по использованию лесов и иных работ при условии обеспечения сохранности объекта археологического наследия, а также обеспечения доступа граждан к указанному объекту.

Границы территории объекта археологического наследия могут быть откорректированы по результатам археологических полевых работ.

Начальник управления
государственной охраны
объектов культурного наследия
администрации Краснодарского края



Г.Г. Давыденко



АДМИНИСТРАЦИЯ КРАСНОДАРСКОГО КРАЯ
ПРИКАЗ

от 25.05.2021

г. Краснодар

№ 311-кн

**Об утверждении границ и режима использования территории
выявленного объекта культурного наследия
«Курганный могильник», Краснодарский край, г. Армавир,
п. Маяк, 2 км к западу от поселка**

В соответствии со статьями 3.1, 5.1, 33 Федерального закона от 25 июня 2002 г. № 73-ФЗ «Об объектах культурного наследия (памятниках истории и культуры) народов Российской Федерации», статьей 3, пунктом 29 части 2 статьи 5 Закона Краснодарского края от 23 июля 2015 г. № 3223-КЗ «Об объектах культурного наследия (памятниках истории и культуры) народов Российской Федерации, расположенных на территории Краснодарского края», приказом Министерства культуры Российской Федерации от 4 июня 2015 г. № 1745 «Об утверждении требований к составлению проектов границ территорий объектов культурного наследия», пунктом 2.3 Положения об управлении государственной охраны объектов культурного наследия администрации Краснодарского края, утвержденного постановлением главы администрации (губернатора) Краснодарского края от 8 декабря 2016 г. № 1000 «Об управлении государственной охраны объектов культурного наследия администрации Краснодарского края», **п р и к а з ы в а ю:**

1. Утвердить:

- 1) границы территории выявленного объекта культурного наследия «Курганный могильник», Краснодарский край, г. Армавир, п. Маяк, 2 км к западу от поселка, согласно приложению 1 к настоящему приказу;
- 2) режим использования территории выявленного объекта культурного наследия «Курганный могильник», Краснодарский край, г. Армавир, п. Маяк, 2 км к западу от поселка, согласно приложению 2 к настоящему приказу.

2. Отделу государственного учета объектов культурного наследия управления государственной охраны объектов культурного наследия администрации Краснодарского края (Гончаров А.В.) обеспечить:

- 1) опубликование настоящего приказа на официальном сайте администрации Краснодарского края в информационно-

телекоммуникационной сети «Интернет» (<http://admkrai.krasnodar.ru>) и направление на «Официальный интернет-портал правовой информации» (www.pravo.gov.ru);

2) направление в семидневный срок со дня принятия настоящего приказа его копии в Управление Министерства юстиции Российской Федерации по Краснодарскому краю;

3) направление в срок не более чем пять рабочих дней со дня принятия настоящего приказа его копии в Управление Федеральной службы государственной регистрации, кадастра и картографии по Краснодарскому краю;

4) направление в семидневный срок со дня принятия настоящего приказа его копии в администрацию муниципального образования город Армавир.

3. Контроль за выполнением настоящего приказа оставляю за собой.

4. Приказ вступает в силу на следующий день после его официального опубликования.

Начальник управления
государственной охраны
объектов культурного наследия
администрации Краснодарского края



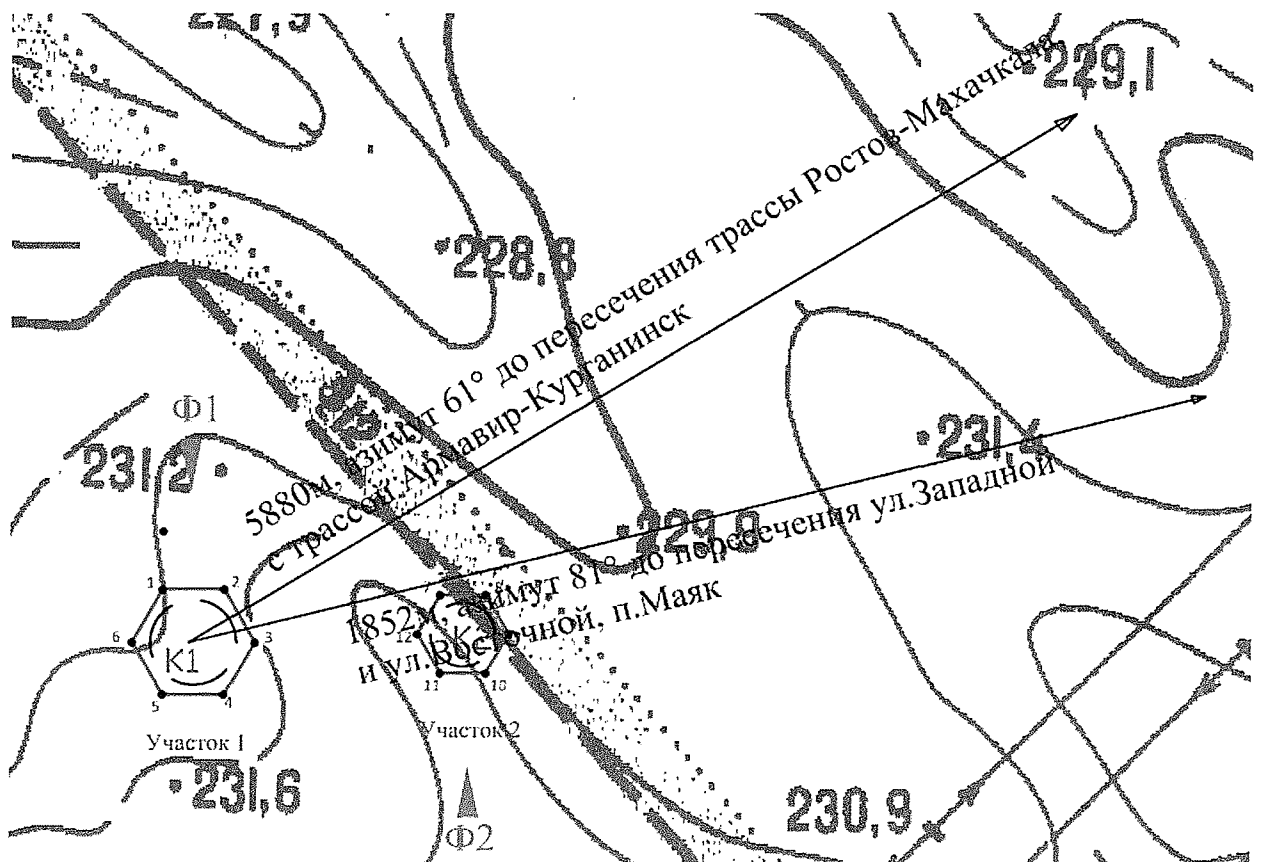
Г.Г. Давыденко

Приложение 1

УТВЕРЖДЕНЫ
приказом администрации
Краснодарского края
от 25.05.2011 № 311-КМ

ГРАНИЦЫ
территории выявленного объекта культурного наследия
«Курганный могильник», Краснодарский край, г. Армавир,
п. Маяк, 2 км к западу от поселка

Карта (схема) границ территории объекта культурного наследия



- | | | | |
|------|------------------------------------|----|--------------------------|
| Ф1 ▲ | - направление и номер фотофиксации | □ | - границы территории ОАН |
| ○ | - границы насыпи | 1° | - поворотные точки |
| К1 | - номер насыпи в группе | → | - ориентиры привязки |

Перечень координат характерных (поворотных) точек границ территории
объекта культурного наследия

Номер характерной (поворотной) точки границы территории объекта археологического наследия	Координаты характерных (поворотных) точек во Всемирной геодезической системе координат(WGS-84)		Координаты характерных (поворотных) точек в местной системе (МСК-23)	
	Северной широты	Восточной долготы	X	Y
Участок 1				
1	45.0314797357	40.91637063107	477506.56	2295111.12
2	45.03148003046	40.91687312015	477506.58	2295139.69
3	45.0311710628	40.91712591417	477481.84	2295153.99
4	45.0308629021	40.9168739224	477457.12	2295139.69
5	45.0308625442	40.91637116345	477457.11	2295111.14
6	45.0311709892	40.91611994722	477481.84	2295096.85
1	45.0314797357	40.91637063107	477506.56	2295111.12
Участок 2				
7	45.03165985651	40.9215383404	477504.05	2295239.90
8	45.03166000209	40.92180673603	477504.05	2295261.05
9	45.03149523076	40.92194100873	477485.73	2295271.62
10	45.03133031978	40.92180698809	477467.41	2295261.05
11	45.03133032092	40.92153867888	477467.43	2295239.90
12	45.03149505493	40.92140447398	477485.74	2295229.34
7	45.03165985651	40.9215383404	477504.05	2295239.90

Начальник управления
государственной охраны
объектов культурного наследия
администрации Краснодарского края



Г.Г. Давыденко

Приложение 2

УТВЕРЖДЕН

приказом администрации
Краснодарского края

от 25.05.2008 № 311-кк

РЕЖИМ

**использования территории выявленного объекта культурного наследия
«Курганный могильник», Краснодарский край, г. Армавир,
п. Маяк, 2 км к западу от поселка**

На территории объекта археологического наследия запрещается строительство объектов капитального строительства и увеличение объемно-пространственных характеристик существующих на территории памятника объектов капитального строительства, проведение земляных, строительных, мелиоративных и иных работ, за исключением работ по сохранению объекта культурного наследия или его отдельных элементов, сохранению историко-градостроительной или природной среды объекта культурного наследия.

На территории объекта археологического наследия разрешается ведение хозяйственной деятельности, не противоречащей требованиям обеспечения сохранности объекта культурного наследия и позволяющей обеспечить функционирование объекта культурного наследия в современных условиях.

Особый режим использования земельного участка, в границах которого располагается объект археологического наследия, предусматривает возможность проведения археологических полевых работ в порядке, установленном Федеральным законом от 25 июня 2002 г. № 73-ФЗ «Об объектах культурного наследия (памятниках истории и культуры) народов Российской Федерации», земляных, строительных, мелиоративных, хозяйственных работ, работ по использованию лесов и иных работ при условии обеспечения сохранности объекта археологического наследия, а также обеспечения доступа граждан к указанному объекту.

Границы территории объекта археологического наследия могут быть откорректированы по результатам археологических полевых работ.

Начальник управления
государственной охраны
объектов культурного наследия
администрации Краснодарского края



Г.Г. Давыденко



АДМИНИСТРАЦИЯ КРАСНОДАРСКОГО КРАЯ

ПРИКАЗ

от 25.05.2011

г. Краснодар

№ 312-101

**Об утверждении границ и режима использования территории
выявленного объекта культурного наследия
«Курган», Краснодарский край, г. Армавир, район сажевого завода,
1 км к северо-северо-западу от электроподстанции**

В соответствии со статьями 3.1, 5.1, 33 Федерального закона от 25 июня 2002 г. № 73-ФЗ «Об объектах культурного наследия (памятниках истории и культуры) народов Российской Федерации», статьей 3, пунктом 29 части 2 статьи 5 Закона Краснодарского края от 23 июля 2015 г. № 3223-КЗ «Об объектах культурного наследия (памятниках истории и культуры) народов Российской Федерации, расположенных на территории Краснодарского края», приказом Министерства культуры Российской Федерации от 4 июня 2015 г. № 1745 «Об утверждении требований к составлению проектов границ территорий объектов культурного наследия», пунктом 2.3 Положения об управлении государственной охраны объектов культурного наследия администрации Краснодарского края, утвержденного постановлением главы администрации (губернатора) Краснодарского края от 8 декабря 2016 г. № 1000 «Об управлении государственной охраны объектов культурного наследия администрации Краснодарского края»,
п р и к а з ы в а ю:

1. Утвердить:

1) границы территории выявленного объекта культурного наследия «Курган», Краснодарский край, г. Армавир, район сажевого завода, 1 км к северо-северо-западу от электроподстанции, согласно приложению 1 к настоящему приказу;

2) режим использования территории выявленного объекта культурного наследия «Курган», Краснодарский край, г. Армавир, район сажевого завода, 1 км к северо-северо-западу от электроподстанции, согласно приложению 2 к настоящему приказу.

2. Отделу государственного учета объектов культурного наследия управления государственной охраны объектов культурного наследия администрации Краснодарского края (Гончаров А.В.) обеспечить:

1) опубликование настоящего приказа на официальном сайте администрации Краснодарского края в информационно-телекоммуникационной сети «Интернет» (<http://admkrain.krasnodar.ru>) и направление на «Официальный интернет-портал правовой информации» (www.pravo.gov.ru);

2) направление в семидневный срок со дня принятия настоящего приказа его копии в Управление Министерства юстиции Российской Федерации по Краснодарскому краю;

3) направление в срок не более чем пять рабочих дней со дня принятия настоящего приказа его копии в Управление Федеральной службы государственной регистрации, кадастра и картографии по Краснодарскому краю;

4) направление в семидневный срок со дня принятия настоящего приказа его копии в администрацию муниципального образования город Армавир.

3. Контроль за выполнением настоящего приказа оставляю за собой.

4. Приказ вступает в силу на следующий день после его официального опубликования.

Начальник управления
государственной охраны
объектов культурного наследия
администрации Краснодарского края



Г.Г. Давыденко

Перечень координат характерных (поворотных) точек границ территории
объекта культурного наследия

Номер характерной (поворотной) точки границы территории объекта археологического наследия	Координаты характерных (поворотных) точек во Всемирной геодезической системе координат(WGS-84)		Координаты характерных (поворотных) точек в местной системе (МСК-23)	
	Северной широты	Восточной долготы	X	Y
1	45.0242288877	41.0653757734	476679.61	2306575.62
2	45.0242282900	41.0660645851	476679.59	2306629.90
3	45.0238049391	41.0664082581	476632.57	2306657.04
4	45.0233821874	41.0660631220	476585.56	2306629.89
5	45.0233827851	41.0653743191	476585.58	2306575.60
6	45.0238061329	41.0650306423	476632.60	2306548.46
1	45.0242288877	41.0653757734	476679.61	2306575.62

Начальник управления
государственной охраны
объектов культурного наследия
администрации Краснодарского края



Г.Г. Давыденко

Приложение 2

УТВЕРЖДЕН

приказом администрации

Краснодарского края

от 25.05.2008 № 312-кн

РЕЖИМ

**использования территории выявленного объекта культурного наследия
«Курган», Краснодарский край, г. Армавир, район сажевого завода,
1 км к северо-северо-западу от электроподстанции**

На территории объекта археологического наследия запрещается строительство объектов капитального строительства и увеличение объемно-пространственных характеристик существующих на территории памятника объектов капитального строительства, проведение земляных, строительных, мелиоративных и иных работ, за исключением работ по сохранению объекта культурного наследия или его отдельных элементов, сохранению историко-градостроительной или природной среды объекта культурного наследия.

На территории объекта археологического наследия разрешается ведение хозяйственной деятельности, не противоречащей требованиям обеспечения сохранности объекта культурного наследия и позволяющей обеспечить функционирование объекта культурного наследия в современных условиях.

Особый режим использования земельного участка, в границах которого располагается объект археологического наследия, предусматривает возможность проведения археологических полевых работ в порядке, установленном Федеральным законом от 25 июня 2002 г. № 73-ФЗ «Об объектах культурного наследия (памятниках истории и культуры) народов Российской Федерации», земляных, строительных, мелиоративных, хозяйственных работ, работ по использованию лесов и иных работ при условии обеспечения сохранности объекта археологического наследия, а также обеспечения доступа граждан к указанному объекту.

Границы территории объекта археологического наследия могут быть откорректированы по результатам археологических полевых работ.

Начальник управления
государственной охраны
объектов культурного наследия
администрации Краснодарского края



Г.Г. Давыденко



АДМИНИСТРАЦИЯ КРАСНОДАРСКОГО КРАЯ
ПРИКАЗ

от 25.05.2018

г. Краснодар

№ 313-111

**Об утверждении границ и режима использования территории
выявленного объекта культурного наследия
«Курганный могильник», Краснодарский край, г. Армавир,
поле у поворота левой надпойменной террасы р. Кубань,
1,5 км к северо-западу от молочно-товарной фермы 1
совхоза «Юбилейный»**

В соответствии со статьями 3.1, 5.1, 33 Федерального закона от 25 июня 2002 г. № 73-ФЗ «Об объектах культурного наследия (памятниках истории и культуры) народов Российской Федерации», статьей 3, пунктом 29 части 2 статьи 5 Закона Краснодарского края от 23 июля 2015 г. № 3223-КЗ «Об объектах культурного наследия (памятниках истории и культуры) народов Российской Федерации, расположенных на территории Краснодарского края», приказом Министерства культуры Российской Федерации от 4 июня 2015 г. № 1745 «Об утверждении требований к составлению проектов границ территорий объектов культурного наследия», пунктом 2.3 Положения об управлении государственной охраны объектов культурного наследия администрации Краснодарского края, утвержденного постановлением главы администрации (губернатора) Краснодарского края от 8 декабря 2016 г. № 1000 «Об управлении государственной охраны объектов культурного наследия администрации Краснодарского края»,
п р и к а з ы в а ю:

1. Утвердить:

1) границы территории выявленного объекта культурного наследия «Курганный могильник», Краснодарский край, г. Армавир, поле у поворота левой надпойменной террасы р. Кубань, 1,5 км к северо-западу от молочно-товарной фермы 1 совхоза «Юбилейный», согласно приложению 1 к настоящему приказу;

2) режим использования территории выявленного объекта культурного наследия «Курганный могильник», Краснодарский край, г. Армавир, поле у поворота левой надпойменной террасы р. Кубань, 1,5 км к северо-западу

от молочно-товарной фермы 1 совхоза «Юбилейный», согласно приложению 2 к настоящему приказу.

2. Отделу государственного учета объектов культурного наследия управления государственной охраны объектов культурного наследия администрации Краснодарского края (Гончаров А.В.) обеспечить:

1) опубликование настоящего приказа на официальном сайте администрации Краснодарского края в информационно-телекоммуникационной сети «Интернет» (<http://admkrai.krasnodar.ru>) и направление на «Официальный интернет-портал правовой информации» (www.pravo.gov.ru);

2) направление в семидневный срок со дня принятия настоящего приказа его копии в Управление Министерства юстиции Российской Федерации по Краснодарскому краю;

3) направление в срок не более чем пять рабочих дней со дня принятия настоящего приказа его копии в Управление Федеральной службы государственной регистрации, кадастра и картографии по Краснодарскому краю;

4) направление в семидневный срок со дня принятия настоящего приказа его копии в администрацию муниципального образования город Армавир.

3. Контроль за выполнением настоящего приказа оставляю за собой.

4. Приказ вступает в силу на следующий день после его официального опубликования.

Начальник управления
государственной охраны
объектов культурного наследия
администрации Краснодарского края



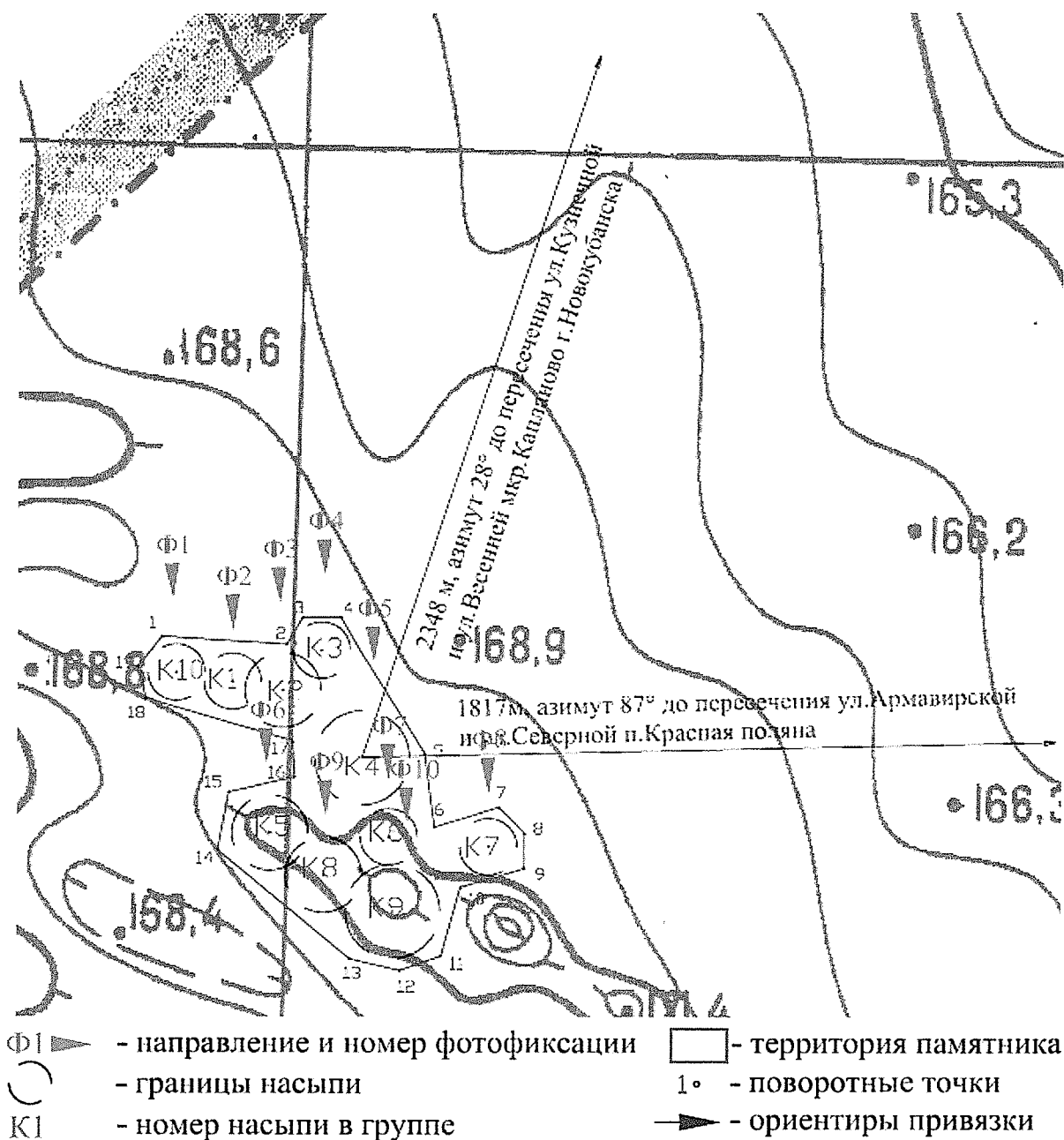
Г.Г. Давыденко

УТВЕРЖДЕНЫ
приказом администрации
Краснодарского края
от 25.05.2021 № 313-111

ГРАНИЦЫ

территории выявленного объекта культурного наследия
«Курганный могильник», Краснодарский край, г. Армавир,
поле у поворота левой надпойменной террасы р. Кубань,
1,5 км к северо-западу от молочно-товарной фермы 1
совхоза «Юбилейный»

Карта (схема) границ территории объекта культурного наследия



Перечень координат характерных (поворотных) точек границ территории
объекта культурного наследия

Номер характерной (поворотной) точки границы территории объекта археологического наследия	Координаты характерных (поворотных) точек во Всемирной геодезической системе координат(WGS-84)		Координаты характерных (поворотных) точек в местной системе (МСК-23)	
	Северной широты	Восточной долготы	X	Y
1	45.0595236656	41.0671482802	480602.15	2306711.27
2	45.0593073096	41.0676214519	480578.14	2306748.56
3	45.0596129292	41.0680887106	480612.15	2306785.33
4	45.0596127407	41.0683431304	480612.15	2306805.37
5	45.0589582824	41.0689074628	480539.46	2306849.90
6	45.0586064352	41.0689725603	480500.36	2306855.07
7	45.0587002959	41.0694023762	480510.83	2306888.91
8	45.0585750391	41.0695753692	480496.92	2306902.55
9	45.0584074619	41.0695710136	480478.30	2306902.23
10	45.0583180806	41.0691468750	480468.33	2306868.83
11	45.0579901214	41.0690189156	480431.87	2306858.79
12	45.0579205838	41.0687431331	480424.12	2306837.07
13	45.0579772643	41.0684072503	480430.40	2306810.61
14	45.0584982618	41.0675242481	480488.22	2306741.00
15	45.0587754517	41.0675973903	480519.03	2306746.73
16	45.0588462781	41.0680373749	480526.94	2306781.38
17	45.0590180312	41.0680237727	480546.03	2306780.28
18	45.0592245603	41.0670417387	480568.90	2306702.91
19	45.0593781785	41.0669858193	480585.97	2306698.49
1	45.0595236656	41.0671482802	480602.15	2306711.27

Начальник управления
государственной охраны
объектов культурного наследия
администрации Краснодарского края



Г.Г. Давыденко

Приложение 2

УТВЕРЖДЕН

приказом администрации

Краснодарского края

от 25.05.2008 № 313-кв

РЕЖИМ

**использования территории выявленного объекта культурного наследия
«Курганный могильник», Краснодарский край, г. Армавир,
поле у поворота левой надпойменной террасы р. Кубань,
1,5 км к северо-западу от молочно-товарной фермы 1
совхоза «Юбилейный»**

На территории объекта археологического наследия запрещается строительство объектов капитального строительства и увеличение объемно-пространственных характеристик существующих на территории памятника объектов капитального строительства, проведение земляных, строительных, мелиоративных и иных работ, за исключением работ по сохранению объекта культурного наследия или его отдельных элементов, сохранению историко-градостроительной или природной среды объекта культурного наследия.

На территории объекта археологического наследия разрешается ведение хозяйственной деятельности, не противоречащей требованиям обеспечения сохранности объекта культурного наследия и позволяющей обеспечить функционирование объекта культурного наследия в современных условиях.

Особый режим использования земельного участка, в границах которого располагается объект археологического наследия, предусматривает возможность проведения археологических полевых работ в порядке, установленном Федеральным законом от 25 июня 2002 г. № 73-ФЗ «Об объектах культурного наследия (памятниках истории и культуры) народов Российской Федерации», земляных, строительных, мелиоративных, хозяйственных работ, работ по использованию лесов и иных работ при условии обеспечения сохранности объекта археологического наследия, а также обеспечения доступа граждан к указанному объекту.

Границы территории объекта археологического наследия могут быть откорректированы по результатам археологических полевых работ.

Начальник управления
государственной охраны
объектов культурного наследия
администрации Краснодарского края



Г.Г. Давыденко



АДМИНИСТРАЦИЯ КРАСНОДАРСКОГО КРАЯ
ПРИКАЗ

от 25.05.2011

г. Краснодар

№ 3/4-КМ

**Об утверждении границ и режима использования территории
выявленного объекта культурного наследия
«Курганный могильник», Краснодарский край, г. Армавир,
х. Красная Поляна, 1,125 км к юго-западу
от северо-западного угла хутора**

В соответствии со статьями 3.1, 5.1, 33 Федерального закона от 25 июня 2002 г. № 73-ФЗ «Об объектах культурного наследия (памятниках истории и культуры) народов Российской Федерации», статьей 3, пунктом 29 части 2 статьи 5 Закона Краснодарского края от 23 июля 2015 г. № 3223-КЗ «Об объектах культурного наследия (памятниках истории и культуры) народов Российской Федерации, расположенных на территории Краснодарского края», приказом Министерства культуры Российской Федерации от 4 июня 2015 г. № 1745 «Об утверждении требований к составлению проектов границ территорий объектов культурного наследия», пунктом 2.3 Положения об управлении государственной охраны объектов культурного наследия администрации Краснодарского края, утвержденного постановлением главы администрации (губернатора) Краснодарского края от 8 декабря 2016 г. № 1000 «Об управлении государственной охраны объектов культурного наследия администрации Краснодарского края», **п р и к а з ы в а ю:**

1. Утвердить:

1) границы территории выявленного объекта культурного наследия «Курганный могильник», Краснодарский край, г. Армавир, х. Красная Поляна, 1,125 км к юго-западу от северо-западного угла хутора, согласно приложению 1 к настоящему приказу;

2) режим использования территории выявленного объекта культурного наследия «Курганный могильник», Краснодарский край, г. Армавир, х. Красная Поляна, 1,125 км к юго-западу от северо-западного угла хутора, согласно приложению 2 к настоящему приказу.

2. Отделу государственного учета объектов культурного наследия управления государственной охраны объектов культурного наследия

администрации Краснодарского края (Гончаров А.В.) обеспечить:

1) опубликование настоящего приказа на официальном сайте администрации Краснодарского края в информационно-телекоммуникационной сети «Интернет» (<http://admkrain.krasnodar.ru>) и направление на «Официальный интернет-портал правовой информации» (www.pravo.gov.ru);

2) направление в семидневный срок со дня принятия настоящего приказа его копии в Управление Министерства юстиции Российской Федерации по Краснодарскому краю;

3) направление в срок не более чем пять рабочих дней со дня принятия настоящего приказа его копии в Управление Федеральной службы государственной регистрации, кадастра и картографии по Краснодарскому краю;

4) направление в семидневный срок со дня принятия настоящего приказа его копии в администрацию муниципального образования город Армавир.

3. Контроль за выполнением настоящего приказа оставляю за собой.

4. Приказ вступает в силу на следующий день после его официального опубликования.

Начальник управления
государственной охраны
объектов культурного наследия
администрации Краснодарского края



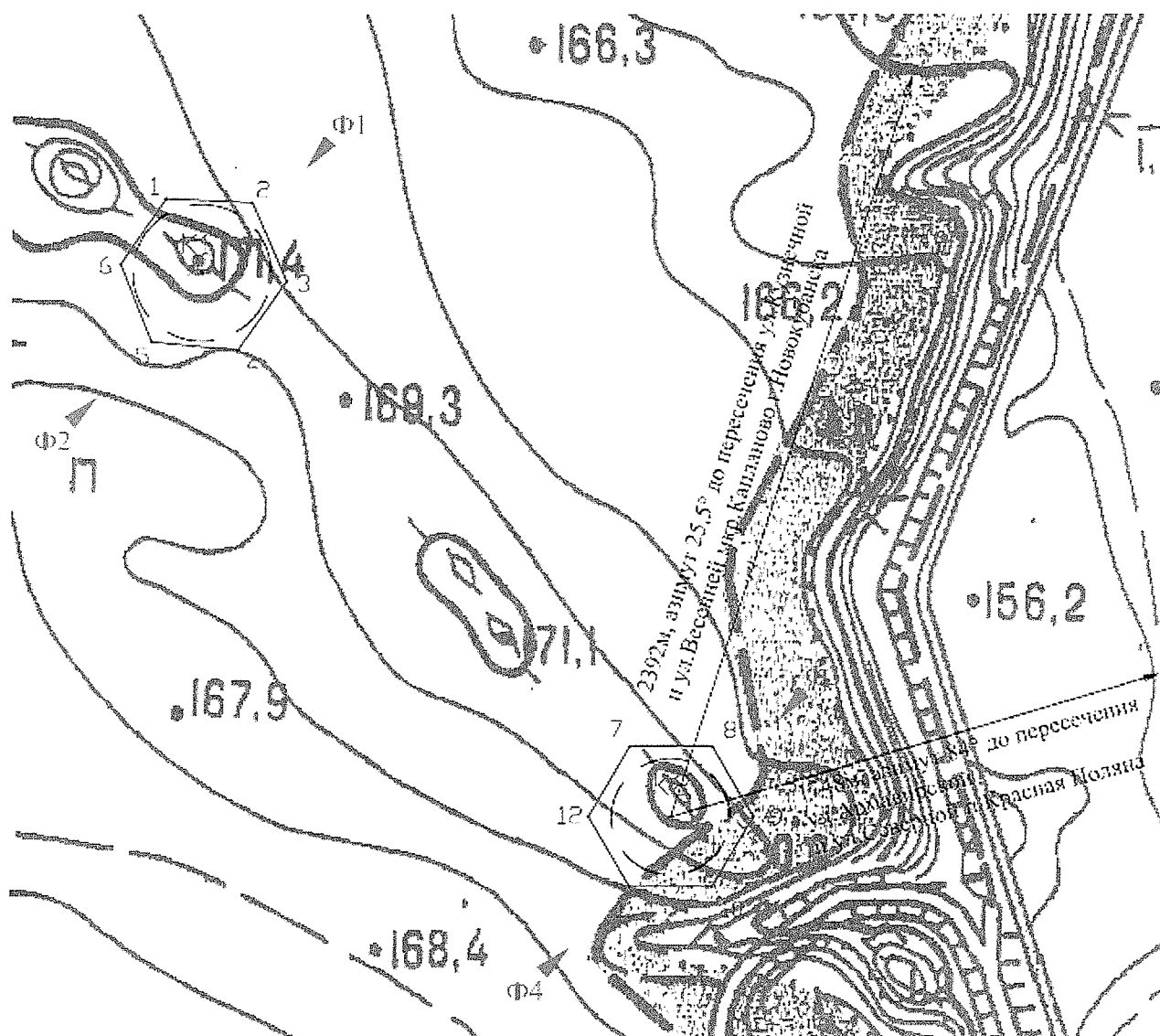
Г.Г. Давыденко

Приложение 1

УТВЕРЖДЕНЫ
приказом администрации
Краснодарского края
от 25.05.2021 № 314-164

ГРАНИЦЫ
территории выявленного объекта культурного наследия
«Курганный могильник», Краснодарский край, г. Армавир,
х. Красная Поляна, 1,125 км к юго-западу
от северо-западного угла хутора

Карта (схема) границ территории объекта культурного наследия



- | | | | |
|------|------------------------------------|----|------------------------|
| Ф1 ▲ | - направление и номер фотофиксации | □ | - территория памятника |
| ○ | - границы насыпи | 1• | - поворотные точки |
| К1 | - номер насыпи в группе | ▶ | - ориентиры привязки |

Перечень координат характерных (поворотных) точек границ территории
объекта культурного наследия

Номер характерной (поворотной) точки границы территории объекта археологического наследия	Координаты характерных (поворотных) точек во Всемирной геодезической системе координат(WGS-84)		Координаты характерных (поворотных) точек в местной системе (МСК-23)	
	Северной широты	Восточной долготы	X	Y
1	45.0580071982	41.0700511633	480433.86	2306940.09
2	45.0579899251	41.0706083840	480431.99	2306983.99
3	45.0576258437	41.0708304281	480391.54	2307001.52
4	45.0573109793	41.0705163178	480356.53	2306976.82
5	45.0573492126	41.0699590412	480360.73	2306932.92
6	45.0577071309	41.0697600272	480400.49	2306917.20
7	45.0554832859	41.0730508166	480153.63	2307176.68
8	45.0554828694	41.0735810664	480153.63	2307218.45
9	45.0551571737	41.0738456794	480117.45	2307239.33
10	45.0548318962	41.0735800457	480081.28	2307218.45
11	45.0548323127	41.0730498019	480081.28	2307176.68
12	45.0551580066	41.0727851858	480117.45	2307155.79
1	45.0580071982	41.0700511633	480433.86	2306940.09

Начальник управления
государственной охраны
объектов культурного наследия
администрации Краснодарского края



Г.Г. Давыденко

Приложение 2

УТВЕРЖДЕН

приказом администрации

Краснодарского края

от 25.05.2021 № 314-КМ

РЕЖИМ

**использования территории выявленного объекта культурного наследия
«Курганный могильник», Краснодарский край, г. Армавир,
х. Красная Поляна, 1,125 км к юго-западу
от северо-западного угла хутора**

На территории объекта археологического наследия запрещается строительство объектов капитального строительства и увеличение объемно-пространственных характеристик существующих на территории памятника объектов капитального строительства, проведение земляных, строительных, мелиоративных и иных работ, за исключением работ по сохранению объекта культурного наследия или его отдельных элементов, сохранению историко-градостроительной или природной среды объекта культурного наследия.

На территории объекта археологического наследия разрешается ведение хозяйственной деятельности, не противоречащей требованиям обеспечения сохранности объекта культурного наследия и позволяющей обеспечить функционирование объекта культурного наследия в современных условиях.

Особый режим использования земельного участка, в границах которого располагается объект археологического наследия, предусматривает возможность проведения археологических полевых работ в порядке, установленном Федеральным законом от 25 июня 2002 г. № 73-ФЗ «Об объектах культурного наследия (памятниках истории и культуры) народов Российской Федерации», земляных, строительных, мелиоративных, хозяйственных работ, работ по использованию лесов и иных работ при условии обеспечения сохранности объекта археологического наследия, а также обеспечения доступа граждан к указанному объекту.

Границы территории объекта археологического наследия могут быть откорректированы по результатам археологических полевых работ.

Начальник управления
государственной охраны
объектов культурного наследия
администрации Краснодарского края



Г.Г. Давыденко



АДМИНИСТРАЦИЯ КРАСНОДАРСКОГО КРАЯ
ПРИКАЗ

от 25.05.2021

г. Краснодар

№ 315-КН

**Об утверждении границ и режима использования территории
выявленного объекта культурного наследия
«Курганный могильник», Краснодарский край,
г. Армавир, 3,4 км к западу от западной окраины города**

В соответствии со статьями 3.1, 5.1, 33 Федерального закона от 25 июня 2002 г. № 73-ФЗ «Об объектах культурного наследия (памятниках истории и культуры) народов Российской Федерации», статьей 3, пунктом 29 части 2 статьи 5 Закона Краснодарского края от 23 июля 2015 г. № 3223-КЗ «Об объектах культурного наследия (памятниках истории и культуры) народов Российской Федерации, расположенных на территории Краснодарского края», приказом Министерства культуры Российской Федерации от 4 июня 2015 г. № 1745 «Об утверждении требований к составлению проектов границ территорий объектов культурного наследия», пунктом 2.3 Положения об управлении государственной охраны объектов культурного наследия администрации Краснодарского края, утвержденного постановлением главы администрации (губернатора) Краснодарского края от 8 декабря 2016 г. № 1000 «Об управлении государственной охраны объектов культурного наследия администрации Краснодарского края»,
п р и к а з ы в а ю:

1. Утвердить:

1) границы территории выявленного объекта культурного наследия «Курганный могильник», Краснодарский край, г. Армавир, 3,4 км к западу от западной окраины города, согласно приложению 1 к настоящему приказу;

2) режим использования территории выявленного объекта культурного наследия «Курганный могильник», Краснодарский край, г. Армавир, 3,4 км к западу от западной окраины города, согласно приложению 2 к настоящему приказу.

2. Отделу государственного учета объектов культурного наследия управления государственной охраны объектов культурного наследия администрации Краснодарского края (Гончаров А.В.) обеспечить:

1) опубликование настоящего приказа на официальном сайте администрации Краснодарского края в информационно-телекоммуникационной сети «Интернет» (<http://admkrai.krasnodar.ru>) и направление на «Официальный интернет-портал правовой информации» (www.pravo.gov.ru);

2) направление в семидневный срок со дня принятия настоящего приказа его копии в Управление Министерства юстиции Российской Федерации по Краснодарскому краю;

3) направление в срок не более чем пять рабочих дней со дня принятия настоящего приказа его копии в Управление Федеральной службы государственной регистрации, кадастра и картографии по Краснодарскому краю;

4) направление в семидневный срок со дня принятия настоящего приказа его копии в администрацию муниципального образования город Армавир.

3. Контроль за выполнением настоящего приказа оставляю за собой.

4. Приказ вступает в силу на следующий день после его официального опубликования.

Начальник управления
государственной охраны
объектов культурного наследия
администрации Краснодарского края

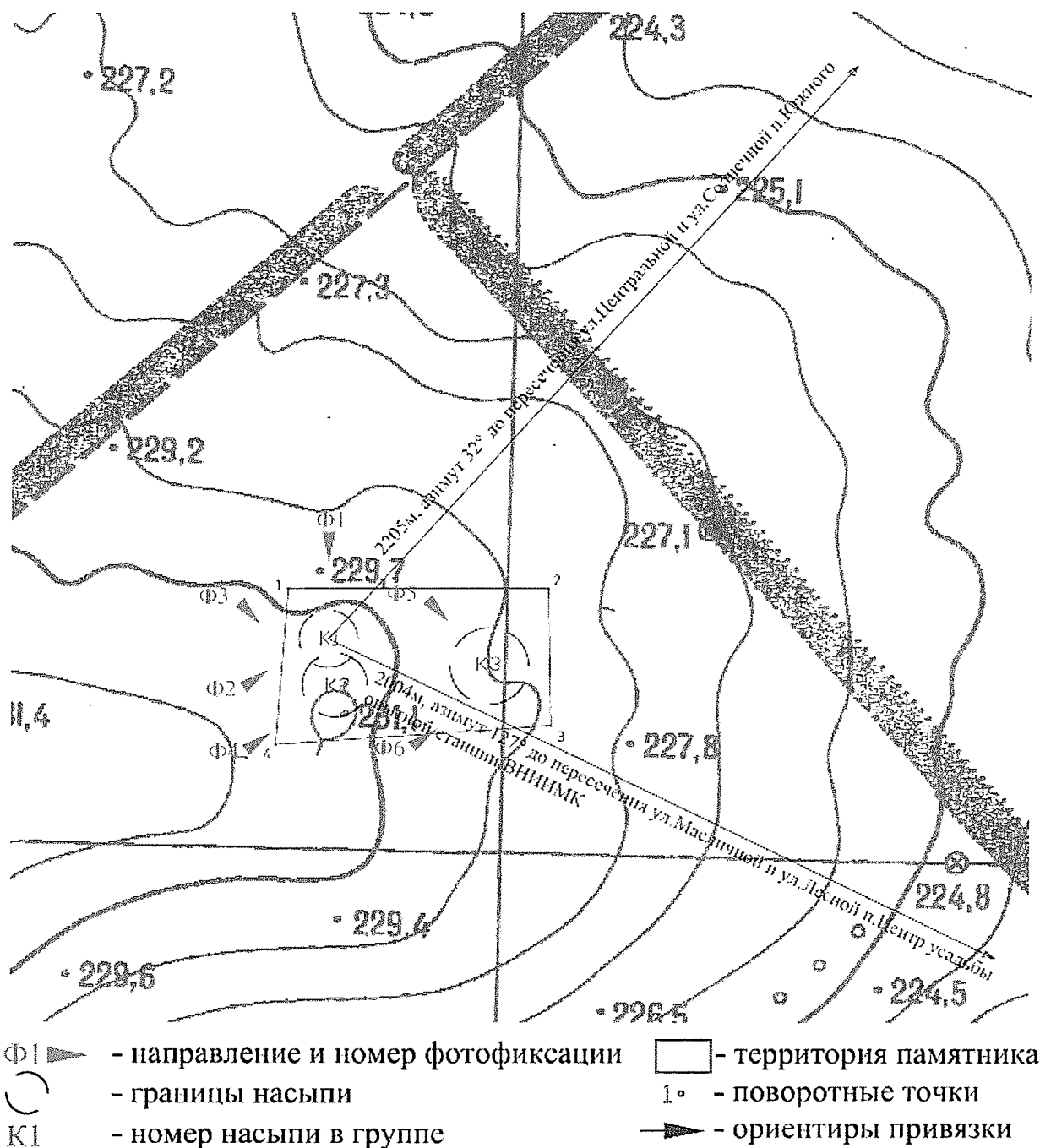


Г.Г. Давыденко

УТВЕРЖДЕНЫ
приказом администрации
Краснодарского края
от 25.05.2021 № 315-КМ

ГРАНИЦЫ
территории выявленного объекта культурного наследия
«Курганный могильник», Краснодарский край, г. Армавир,
3,4 км к западу от западной окраины города

Карта (схема) границ территории объекта культурного наследия



Перечень координат характерных (поворотных) точек границ территории
объекта культурного наследия

Номер характерной (поворотной) точки границы территории объекта археологического наследия	Координаты характерных (поворотных) точек во Всемирной геодезической системе координат(WGS-84)		Координаты характерных (поворотных) точек в местной системе (МСК-23)	
	Северной широты	Восточной долготы	X	Y
1	45.0021093680	40.9877197537	474218.17	2300455.39
2	45.0021106797	40.9902501956	474218.33	2300654.90
3	45.0011456441	40.9902748923	474111.09	2300656.86
4	45.0010142042	40.9876002774	474096.47	2300445.98
1	45.0021093680	40.9877197537	474218.17	2300455.39

Начальник управления
государственной охраны
объектов культурного наследия
администрации Краснодарского края



Г.Г. Давыденко

Приложение 2

УТВЕРЖДЕН
приказом администрации
Краснодарского края
от 25.05.2021 № 3/5-КА

РЕЖИМ
использования территории выявленного объекта культурного наследия
«Курганный могильник», Краснодарский край, г. Армавир,
3,4 км к западу от западной окраины города

На территории объекта археологического наследия запрещается строительство объектов капитального строительства и увеличение объемно-пространственных характеристик существующих на территории памятника объектов капитального строительства, проведение земляных, строительных, мелиоративных и иных работ, за исключением работ по сохранению объекта культурного наследия или его отдельных элементов, сохранению историко-градостроительной или природной среды объекта культурного наследия.

На территории объекта археологического наследия разрешается ведение хозяйственной деятельности, не противоречащей требованиям обеспечения сохранности объекта культурного наследия и позволяющей обеспечить функционирование объекта культурного наследия в современных условиях.

Особый режим использования земельного участка, в границах которого располагается объект археологического наследия, предусматривает возможность проведения археологических полевых работ в порядке, установленном Федеральным законом от 25 июня 2002 г. № 73-ФЗ «Об объектах культурного наследия (памятниках истории и культуры) народов Российской Федерации», земляных, строительных, мелиоративных, хозяйственных работ, работ по использованию лесов и иных работ при условии обеспечения сохранности объекта археологического наследия, а также обеспечения доступа граждан к указанному объекту.

Границы территории объекта археологического наследия могут быть откорректированы по результатам археологических полевых работ.

Начальник управления
государственной охраны
объектов культурного наследия
администрации Краснодарского края



Г.Г. Давыденко



АДМИНИСТРАЦИЯ КРАСНОДАРСКОГО КРАЯ

ПРИКАЗ

от 25.05.2024

г. Краснодар

№ 316-КА

**Об утверждении границ и режима использования территории
объекта культурного наследия федерального значения
«Курган», эпоха бронзы – средневековье, Краснодарский край,
город Армавир, лесополоса, разделяющая поля совхоза «Юбилейный»
и Кубанского научно–исследовательского института по испытанию
тракторов и сельскохозяйственных машин**

В соответствии со статьями 3.1, 5.1, 9.1, 33 Федерального закона от 25 июня 2002 г. № 73-ФЗ «Об объектах культурного наследия (памятниках истории и культуры) народов Российской Федерации», статьей 3 Закона Краснодарского края от 23 июля 2015 г. № 3223-КЗ «Об объектах культурного наследия (памятниках истории и культуры) народов Российской Федерации, расположенных на территории Краснодарского края», приказом Министерства культуры Российской Федерации от 4 июня 2015 г. № 1745 «Об утверждении требований к составлению проектов границ территорий объектов культурного наследия», пунктом 2.3 Положения об управлении государственной охраны объектов культурного наследия администрации Краснодарского края, утвержденного постановлением главы администрации (губернатора) Краснодарского края от 8 декабря 2016 г. № 1000 «Об управлении государственной охраны объектов культурного наследия администрации Краснодарского края», п р и к а з ы в а ю:

1. Утвердить:

1) границы территории объекта культурного наследия федерального значения «Курган», эпоха бронзы – средневековье, Краснодарский край, город Армавир, лесополоса, разделяющая поля совхоза «Юбилейный» и Кубанского научно–исследовательского института по испытанию тракторов и сельскохозяйственных машин, согласно приложению 1 к настоящему приказу;

2) режим использования территории объекта культурного наследия федерального значения «Курган», эпоха бронзы – средневековье, Краснодарский край, город Армавир, лесополоса, разделяющая поля совхоза «Юбилейный» и Кубанского научно–исследовательского института

по испытанию тракторов и сельскохозяйственных машин, согласно приложению 2 к настоящему приказу.

2. Отделу государственного учета объектов культурного наследия управления государственной охраны объектов культурного наследия администрации Краснодарского края (Гончаров А.В.) обеспечить:

1) опубликование настоящего приказа на официальном сайте администрации Краснодарского края в информационно-телекоммуникационной сети «Интернет» (<http://admkrai.krasnodar.ru>) и направление на «Официальный интернет-портал правовой информации» (www.pravo.gov.ru);

2) направление в семидневный срок со дня принятия настоящего приказа его копии в Управление Министерства юстиции Российской Федерации по Краснодарскому краю;

3) направление в срок не более чем пять рабочих дней со дня принятия настоящего приказа его копии в Управление Федеральной службы государственной регистрации, кадастра и картографии по Краснодарскому краю;

4) направление в семидневный срок со дня принятия настоящего приказа его копии в администрацию муниципального образования город Армавир.

3. Контроль за выполнением настоящего приказа оставляю за собой.

4. Приказ вступает в силу на следующий день после его официального опубликования.

Начальник управления
государственной охраны
объектов культурного наследия
администрации Краснодарского края



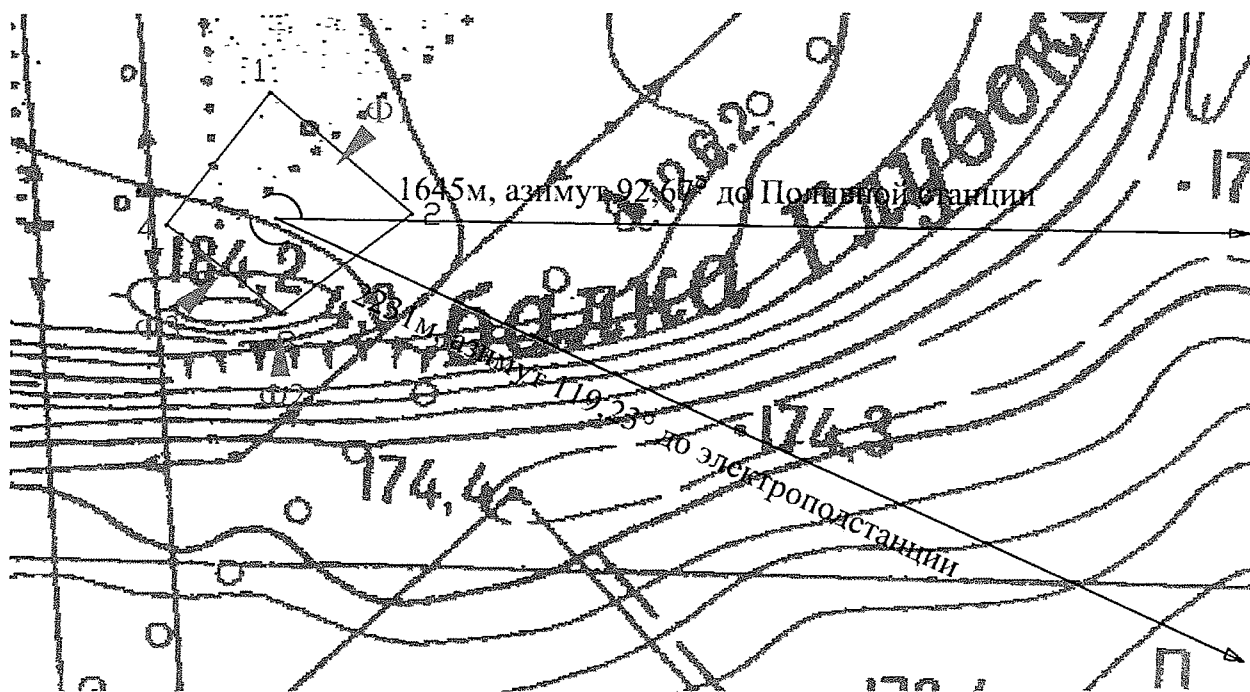
Г.Г. Давыденко

УТВЕРЖДЕНЫ
приказом администрации
Краснодарского края
от 25.05.2022 № 316-кк

ГРАНИЦЫ

территории объекта культурного наследия федерального значения
«Курган», эпоха бронзы – средневековье, Краснодарский край,
город Армавир, лесополоса, разделяющая поля совхоза «Юбилейный»
и Кубанского научно-исследовательского института по испытанию
тракторов и сельскохозяйственных машин

Карта (схема) границ территории объекта культурного наследия



- | | | | |
|------|------------------------------------|----|------------------------|
| Φ1 ▲ | - направление и номер фотофиксации | □ | - территория памятника |
| ○ | - границы насыпи | 1° | - поворотные точки |
| | | → | - ориентиры привязки |

Перечень координат характерных (поворотных) точек границ территории
объекта культурного наследия

Номер характерной (поворотной) точки границы территории объекта археологического наследия	Координаты характерных (поворотных) точек во Всемирной геодезической системе координат(WGS-84)		Координаты характерных (поворотных) точек в местной системе (МСК-23)	
	Северной широты	Восточной долготы	X	Y
1	45.0278986669	41.0488945784	477086.26	2305276.35
2	45.0274642463	41.0496017182	477038.02	2305332.11
3	45.0271139400	41.0489498345	476999.05	2305280.77
4	45.0274268835	41.0483790263	477033.79	2305235.76
1	45.0278986669	41.0488945784	477086.26	2305276.35

Начальник управления
государственной охраны
объектов культурного наследия
администрации Краснодарского края



Г.Г. Давыденко

Приложение 2

УТВЕРЖДЕН

приказом администрации

Краснодарского края

от 25.05.2024 № 316-кз

РЕЖИМ

использования территории объекта культурного наследия федерального значения «Курган», эпоха бронзы – средневековье, Краснодарский край, город Армавир, лесополоса, разделяющая поля совхоза «Юбилейный» и Кубанского научно–исследовательского института по испытанию тракторов и сельскохозяйственных машин

На территории объекта археологического наследия запрещается строительство объектов капитального строительства и увеличение объемно-пространственных характеристик существующих на территории памятника объектов капитального строительства, проведение земляных, строительных, мелиоративных и иных работ, за исключением работ по сохранению объекта культурного наследия или его отдельных элементов, сохранению историко-градостроительной или природной среды объекта культурного наследия.

На территории объекта археологического наследия разрешается ведение хозяйственной деятельности, не противоречащей требованиям обеспечения сохранности объекта культурного наследия и позволяющей обеспечить функционирование объекта культурного наследия в современных условиях.

Особый режим использования земельного участка, в границах которого располагается объект археологического наследия, предусматривает возможность проведения археологических полевых работ в порядке, установленном Федеральным законом от 25 июня 2002 г. № 73-ФЗ «Об объектах культурного наследия (памятниках истории и культуры) народов Российской Федерации», земляных, строительных, мелиоративных, хозяйственных работ, работ по использованию лесов и иных работ при условии обеспечения сохранности объекта археологического наследия, а также обеспечения доступа граждан к указанному объекту.

Границы территории объекта археологического наследия могут быть откорректированы по результатам археологических полевых работ.

Начальник управления
государственной охраны
объектов культурного наследия
администрации Краснодарского края



Г.Г. Давыденко



АДМИНИСТРАЦИЯ КРАСНОДАРСКОГО КРАЯ
ПРИКАЗ

от 25.05.2017

г. Краснодар

№ 317-кк

Об утверждении границ и режима использования территорий некоторых объектов культурного наследия федерального значения, расположенных на территории муниципального образования Курганинский район Краснодарского края

В соответствии со статьями 3.1, 5.1, 9.1, 33 Федерального закона от 25 июня 2002 г. № 73-ФЗ «Об объектах культурного наследия (памятниках истории и культуры) народов Российской Федерации», статьей 3 Закона Краснодарского края от 23 июля 2015 г. № 3223-КЗ «Об объектах культурного наследия (памятниках истории и культуры) народов Российской Федерации, расположенных на территории Краснодарского края», приказом Министерства культуры Российской Федерации от 4 июня 2015 г. № 1745 «Об утверждении требований к составлению проектов границ территорий объектов культурного наследия», пунктом 2.3 Положения об управлении государственной охраны объектов культурного наследия администрации Краснодарского края, утвержденного постановлением главы администрации (губернатора) Краснодарского края от 8 декабря 2016 г. № 1000 «Об управлении государственной охраны объектов культурного наследия администрации Краснодарского края», п р и к а з ы в а ю:

1. Утвердить:

1) границы территории объекта культурного наследия федерального значения «Курганная группа «Воздвиженская 8» (2 насыпи)», третье тысячелетие до н.э. – XIV в. н.э., Краснодарский край, Курганинский район, ст-ца Воздвиженская, 5,67 км к северо-северо-востоку от северной окраины станицы, согласно приложению 1 к настоящему приказу;

2) границы территории объекта культурного наследия федерального значения «Курганная группа «Константиновская 16» (10 насыпей)», третье тысячелетие до н.э. – XIV в. н.э., Краснодарский край, Курганинский район, ст-ца Константиновская, 2,55 км к юго-востоку от юго-восточного угла станицы, согласно приложению 2 к настоящему приказу;

3) границы территории объекта культурного наследия федерального значения «Курганная группа «Константиновская 20» (3 насыпи)», третье тысячелетие до н.э. – XIV в. н.э., Краснодарский край, Курганинский

район, ст-ца Константиновская, 4,2 км к юго-востоку от юго-восточного угла станицы, согласно приложению 3 к настоящему приказу;

4) границы территории объекта культурного наследия федерального значения «Курганная группа «Константиновская 24» (6 насыпей)», третье тысячелетие до н.э. – XIV в. н.э., Краснодарский край, Курганинский район, ст-ца Константиновская, 6,225 км к юго-востоку от юго-восточного угла станицы, правый берег р. Чамлык, согласно приложению 4 к настоящему приказу;

5) границы территории объекта культурного наследия федерального значения «Курганная группа «Родниковская 46» (4 насыпи)», третье тысячелетие до н.э. – XIV в. н.э., Краснодарский край, Курганинский район, ст-ца Родниковская, 3,575 км к северо-северо-востоку от северо-восточного угла станицы, согласно приложению 5 к настоящему приказу;

6) границы территории объекта культурного наследия федерального значения «Курган «Родниковский 9»», третье тысячелетие до н.э. – XIV в. н.э., Краснодарский край, Курганинский район, ст-ца Родниковская, 9,575 км к северо-востоку от юго-восточного угла станицы, согласно приложению 6 к настоящему приказу;

7) границы территории объекта культурного наследия федерального значения «Курган «Родниковский 10»», третье тысячелетие до н.э. – XIV в. н.э., Краснодарский край, Курганинский район, ст-ца Родниковская, 9,8 км к востоку-северо-востоку от юго-восточного угла станицы, согласно приложению 7 к настоящему приказу;

8) границы территории объекта культурного наследия федерального значения «Курганная группа «Родниковская 43» (3 насыпи)», третье тысячелетие до н.э. – XIV в. н.э., Краснодарский край, Курганинский район, ст-ца Родниковская, 2,825 км к северо-востоку от северо-восточного угла станицы, согласно приложению 9 к настоящему приказу;

9) границы территории объекта культурного наследия федерального значения «Курганная группа «Родниковская 45» (3 насыпи)», третье тысячелетие до н.э. – XIV в. н.э., Краснодарский край, Курганинский район, ст-ца Родниковская, 3,2 км к северу-северо-востоку от северо-восточного угла станицы, согласно приложению 9 к настоящему приказу;

10) режим использования территорий объектов культурного наследия федерального значения «Курганная группа «Воздвиженская 8» (2 насыпи)», третье тысячелетие до н.э. – XIV в. н.э., Краснодарский край, Курганинский район, ст-ца Воздвиженская, 5,67 км к северо-северо-востоку от северной окраины станицы; «Курганная группа «Константиновская 16» (10 насыпей)», третье тысячелетие до н.э. – XIV в. н.э., Краснодарский край, Курганинский район, ст-ца Константиновская, 2,55 км к юго-востоку от юго-восточного угла станицы; «Курганная группа «Константиновская 20» (3 насыпи)», третье тысячелетие до н.э. – XIV в. н.э., Краснодарский край, Курганинский район, ст-ца Константиновская, 4,2 км к юго-востоку от юго-восточного угла станицы; «Курганная группа «Константиновская 24» (6 насыпей)», третье тысячелетие до н.э. – XIV в. н.э., Краснодарский край, Курганинский

район, ст-ца Константиновская, 6,225 км к юго-востоку от юго-восточного угла станицы, правый берег р. Чамлык; «Курганная группа «Родниковская 46» (4 насыпи)», третье тысячелетие до н.э. – XIV в. н.э., Краснодарский край, Курганинский район, ст-ца Родниковская, 3,575 км к северо-северо-востоку от северо-восточного угла станицы; «Курган «Родниковский 9», третье тысячелетие до н.э. – XIV в. н.э., Краснодарский край, Курганинский район, ст-ца Родниковская, 9,575 км к северо-востоку от юго-восточного угла станицы; «Курган «Родниковский 10», третье тысячелетие до н.э. – XIV в. н.э., Краснодарский край, Курганинский район, ст-ца Родниковская, 9,8 км к востоко-северо-востоку от юго-восточного угла станицы; «Курганная группа «Родниковская 43» (3 насыпи)», третье тысячелетие до н.э. – XIV в. н.э., Краснодарский край, Курганинский район, ст-ца Родниковская, 2,825 км к северо-востоку от северо-восточного угла станицы; «Курганная группа «Родниковская 45» (3 насыпи)», третье тысячелетие до н.э. – XIV в. н.э., Краснодарский край, Курганинский район, ст-ца Родниковская, 3,2 км к северу-северо-востоку от северо-восточного угла станицы, согласно приложению 11 к настоящему приказу.

2. Отделу государственного учета объектов культурного наследия управления государственной охраны объектов культурного наследия администрации Краснодарского края (Гончаров А.В.) обеспечить:

1) опубликование настоящего приказа на официальном сайте администрации Краснодарского края в информационно-телекоммуникационной сети «Интернет» (<http://admkrain.krasnodar.ru>) и направление на «Официальный интернет-портал правовой информации» (www.pravo.gov.ru);

2) направление в семидневный срок со дня принятия настоящего приказа его копии в Управление Министерства юстиции Российской Федерации по Краснодарскому краю;

3) направление в срок не более чем пять рабочих дней со дня принятия настоящего приказа его копии в Управление Федеральной службы государственной регистрации, кадастра и картографии по Краснодарскому краю;

4) направление в семидневный срок со дня принятия настоящего приказа его копии в администрацию муниципального образования Курганинский район.

3. Контроль за выполнением настоящего приказа оставляю за собой.

4. Приказ вступает в силу на следующий день после его официального опубликования.

Начальник управления
государственной охраны
объектов культурного наследия
администрации Краснодарского края



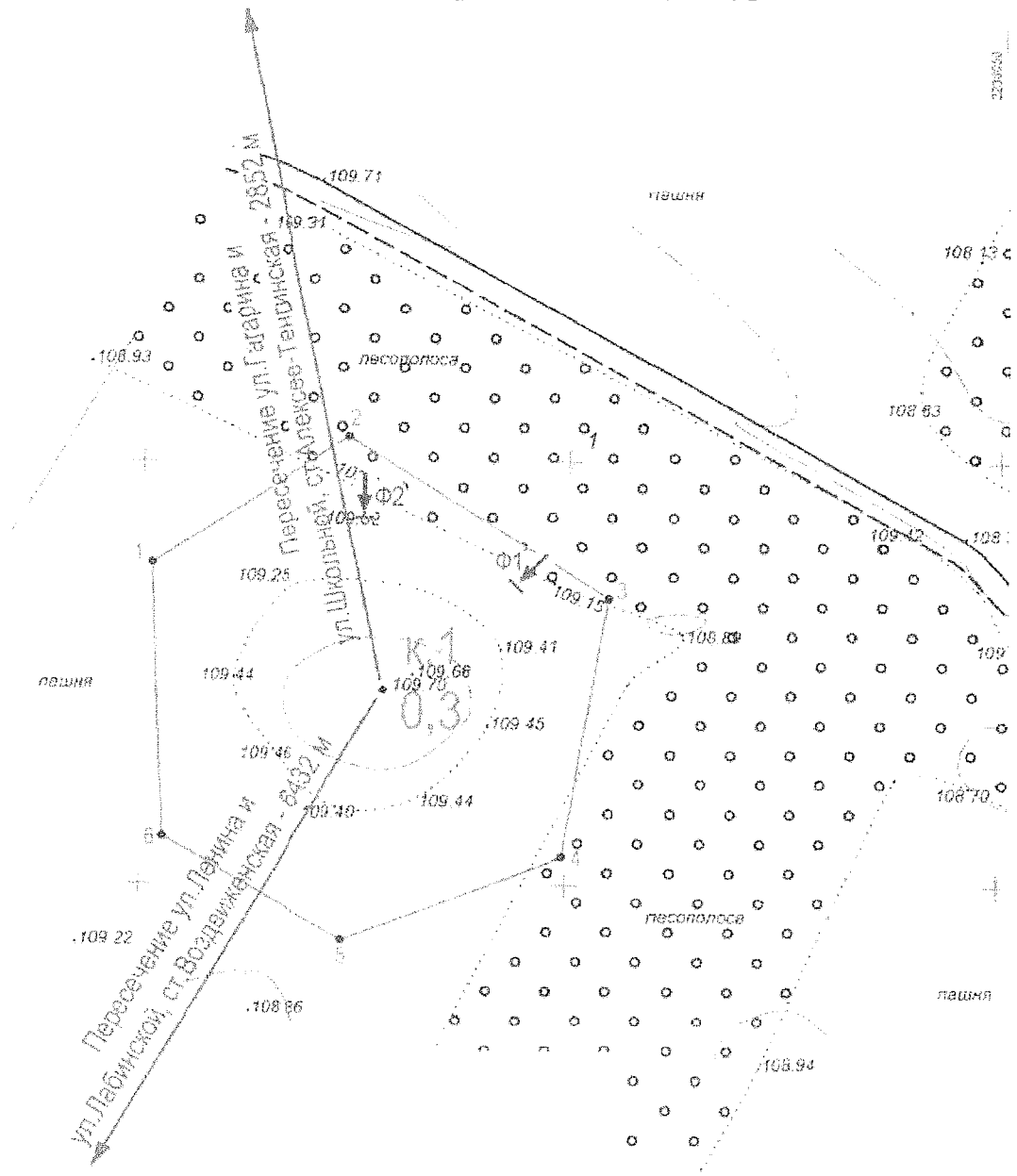
Г.Г. Давыденко






Приложение 1

УТВЕРЖДЕНЫ
приказом администрации
Краснодарского края
от 25.05.2021 № 317-кп

ГРАНИЦЫ
территории объекта культурного наследия федерального значения
«Курганная группа «Воздвиженская 8» (2 насыпи)»,
третье тысячелетие до н.э. – XIV в. н.э., Краснодарский край,
Курганинский район, ст-ца Воздвиженская,
5,67 км к северо-северо-востоку от северной окраины станицы

Карта (схема) границ территории объекта культурного наследия



-  - граница территории объекта археологического наследия с точками GPS-привязки и их номерами
-  - визуально выраженные в современном рельефе объекты памятника (курганные насыпи)
-  - порядковый номер кургана в группе и его высота
-  - направление фотофиксации и номер фотографии
-  - грунтовая дорога

Перечень координат характерных (поворотных) точек границ территории объекта культурного наследия

Номер поворотной точки границы территории объекта археологического наследия	Координаты характерных точек во Всемирной геодезической системе координат(WGS-84)		Координаты характерных точек в местной системе (МСК-23)	
	Северной широты	Восточной долготы	X	Y
1	45°10'49.4522"	40°11'33.0522"	494337.93	2237951.01
2	45°10'49.9442"	40°11'34.1121"	494352.89	2237974.3
3	45°10'49.3400"	40°11'35.5124"	494333.94	2238004.69
4	45°10'48.3473"	40°11'35.2926"	494303.34	2237999.59
5	45°10'48.0163"	40°11'34.1338"	494293.37	2237974.19
6	45°10'48.4079"	40°11'33.1427"	494305.67	2237952.67
1	45°10'49.4522"	40°11'33.0522"	494337.93	2237951.01

Начальник управления
 государственной охраны
 объектов культурного наследия
 администрации Краснодарского края



Г.Г. Давыденко

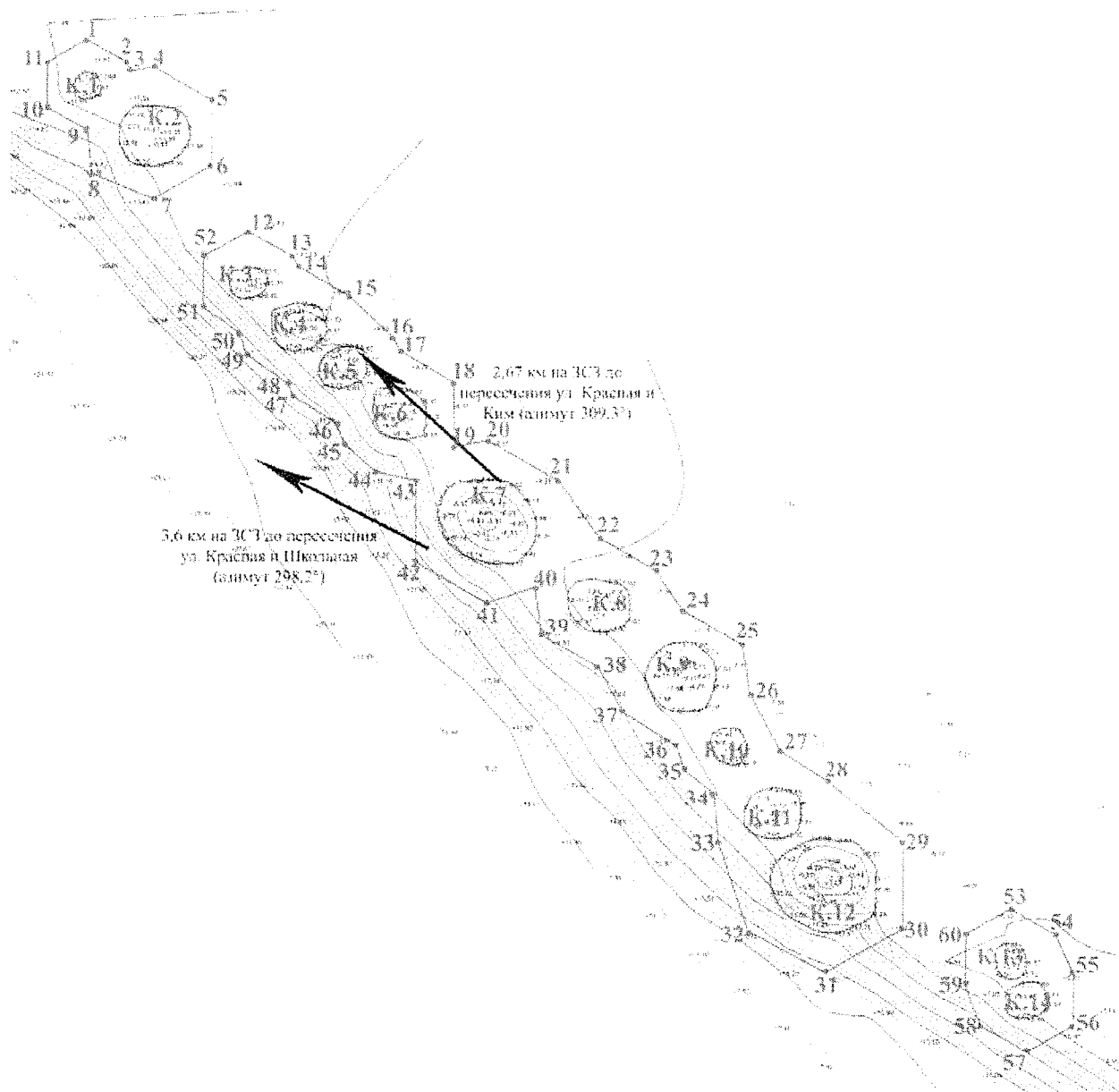
Приложение 2






УТВЕРЖДЕНЫ
приказом администрации
Краснодарского края
от 25.05.2011 № 317-КА

ГРАНИЦЫ

территории объекта культурного наследия федерального значения
«Курганная группа «Константиновская 16» (10 насыпей)»,
третье тысячелетие до н.э. – XIV в. н.э., Краснодарский край,
Курганинский район, ст-ца Константиновская,
2,55 км к юго-востоку от юго-восточного угла станицы

Карта (схема) границ территории объекта культурного наследия



-  - граница насыпи кургана
-  К.1 - номер кургана в группе
-  - граница территории объекта культурного наследия (ОКН)
-  - точка поворота границы ОКН и её номер
-  - лесополоса


Перечень координат характерных (поворотных) точек границ территории объекта культурного наследия

Номер поворотной точки границы территории объекта археологического наследия	Координаты характерных точек во Всемирной геодезической системе координат (WGS-84)		Координаты характерных точек в местной системе (МСК-23)	
	Северной широты	Восточной долготы	X	Y
Курганы 1-2				
1	44°48'29.08"	40°45'25.07"	452680.36	2282201.38
2	44°48'28.46"	40°45'26.46"	452661.32	2282231.96
3	44°48'28.22"	40°45'26.58"	452653.66	2282234.68
4	44°48'28.31"	40°45'27.46"	452656.55	2282253.87
5	44°48'27.4"	40°45'29.5"	452628.41	2282298.70
6	44°48'25.69"	40°45'29.42"	452575.47	2282296.80
7	44°48'24.88"	40°45'27.29"	452550.67	2282249.97
8	44°48'25.59"	40°45'25.1"	452572.73	2282201.86
9	44°48'26.75"	40°45'24.97"	452608.46	2282199.18
10	44°48'27.36"	40°45'23.57"	452627.58	2282168.26
11	44°48'28.53"	40°45'23.62"	452663.51	2282169.62
1	44°48'29.08"	40°45'25.07"	452680.36	2282201.38
Курганы 3-12				
12	44°48'23.92"	40°45'30.67"	452520.76	2282324.08
13	44°48'23.22"	40°45'32.25"	452499.00	2282358.79
14	44°48'22.94"	40°45'32.44"	452490.59	2282362.94
15	44°48'22.14"	40°45'34.26"	452465.55	2282402.74
16	44°48'21.01"	40°45'35.8"	452430.71	2282436.61
17	44°48'20.68"	40°45'36.01"	452420.36	2282441.08
18	44°48'19.82"	40°45'37.94"	452393.74	2282483.40
19	44°48'18.15"	40°45'37.9"	452342.21	2282482.41
20	44°48'18.29"	40°45'39.07"	452346.52	2282508.30

21	44°48'17.17"	40°45'41.58"	452311.93	2282563.35
22	44°48'15.66"	40°45'42.99"	452265.13	2282594.03
23	44°48'14.78"	40°45'44.99"	452237.68	2282637.99
24	44°48'13.72"	40°45'45.91"	452204.91	2282658.09
25	44°48'12.77"	40°45'48.03"	452175.73	2282704.59
26	44°48'11.48"	40°45'48.24"	452135.62	2282709.23
27	44°48'9.96"	40°45'49.28"	452088.74	2282731.95
28	44°48'9.12"	40°45'51.0"	452062.59	2282769.53
29	44°48'7.47"	40°45'53.63"	452011.73	2282827.28
30	44°48'5.21"	40°45'53.52"	451941.88	2282824.67
31	44°48'4.14"	40°45'50.71"	451909.12	2282762.83
32	44°48'5.27"	40°45'47.95"	451944.11	2282702.20
33	44°48'7.59"	40°45'46.98"	452015.74	2282681.23
34	44°48'8.91"	40°45'46.86"	452056.64	2282678.60
35	44°48'9.55"	40°45'45.8"	452076.31	2282655.33
36	44°48'10.16"	40°45'45.58"	452095.25	2282650.50
37	44°48'11.1"	40°45'43.63"	452124.29	2282607.74
38	44°48'12.3"	40°45'42.82"	452161.27	2282590.20
39	44°48'13.19"	40°45'40.82"	452188.89	2282546.22
40	44°48'14.44"	40°45'40.62"	452227.69	2282542.05
41	44°48'14.08"	40°45'38.87"	452216.66	2282503.49
42	44°48'15.19"	40°45'36.36"	452251.12	2282448.48
43	44°48'17.3"	40°45'36.47"	452316.24	2282450.89
44	44°48'17.57"	40°45'35.02"	452324.61	2282419.24
45	44°48'18.3"	40°45'33.92"	452347.00	2282395.07
46	44°48'18.83"	40°45'33.68"	452363.58	2282389.71
47	44°48'19.61"	40°45'32.11"	452387.59	2282355.34
48	44°48'19.93"	40°45'31.93"	452397.68	2282351.49
49	44°48'20.71"	40°45'30.48"	452421.69	2282319.66
50	44°48'21.29"	40°45'30.24"	452439.65	2282314.40
51	44°48'21.97"	40°45'28.96"	452460.65	2282286.36
52	44°48'23.29"	40°45'29.02"	452501.60	2282287.84
12	44°48'23.92"	40°45'30.67"	452520.76	2282324.08
Курганы 13-14				
53	44°48'5.65"	40°45'57.42"	451955.23	2282910.51
54	44°48'4.95"	40°45'59.0"	451933.42	2282945.17
55	44°48'3.92"	40°45'59.61"	451901.69	2282958.32
56	44°48'2.56"	40°45'59.54"	451859.78	2282956.81
57	44°48'1.92"	40°45'57.85"	451840.17	2282919.65
58	44°48'2.64"	40°45'56.23"	451862.45	2282884.09
59	44°48'3.7"	40°45'55.71"	451895.10	2282872.75

60	44°48'5.03"	40°45'55.78"	451936.05	2282874.30
53	44°48'5.65"	40°45'57.42"	451955.23	2282910.51

Начальник управления
государственной охраны
объектов культурного наследия
администрации Краснодарского края



Г.Г. Давыденко

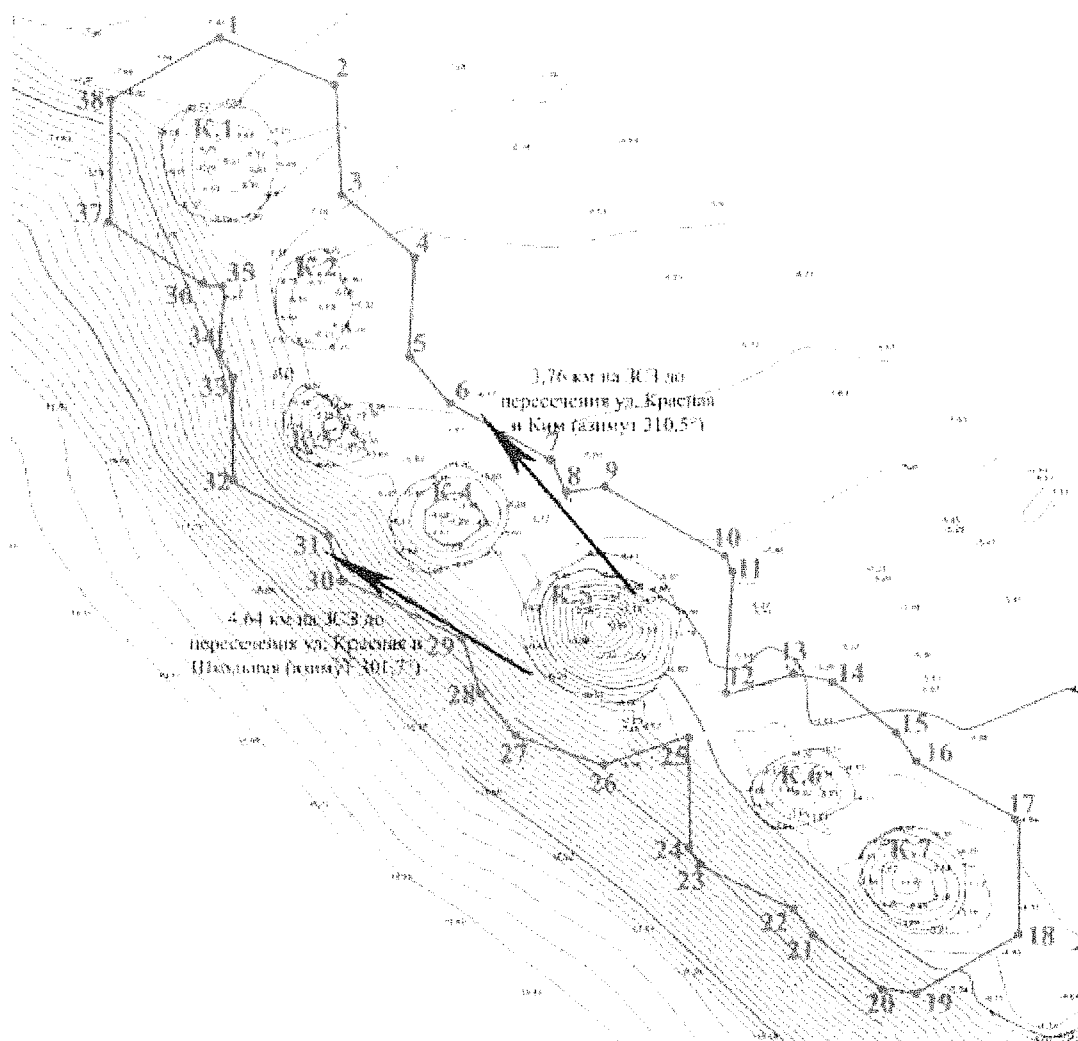
Приложение 3





УТВЕРЖДЕНЫ
приказом администрации
Краснодарского края
от 25.05.2011 № 317-КА

ГРАНИЦЫ

территории объекта культурного наследия федерального значения
«Курганная группа «Константиновская 20» (3 насыпи)»,
третье тысячелетие до н.э. – XIV в. н.э., Краснодарский край,
Курганинский район, ст-ца Константиновская,
4,2 км к юго-востоку от юго-восточного угла станицы

Карта (схема) границ территории объекта культурного наследия



-  - граница насыпи кургана
- К.З** - номер кургана в группе
-  - граница территории объекта культурного наследия (ОКН)
-  - точка поворота границы ОКН и ее номер
-  - грунтовая дорога

Перечень координат характерных (поворотных) точек границ территории объекта культурного наследия

Номер поворотной точки границы территории объекта археологического наследия	Координаты характерных точек во Всемирной геодезической системе координат(WGS-84)		Координаты характерных точек в местной системе (МСК-23)	
	Северной широты	Восточной долготы	X	Y
1	44°48'0.14	40°46'8.53	451784.57	2283154.17
2	44°47'59.42	40°46'10.72	451762.24	2283202.24
3	44°47'57.89	40°46'10.76	451715.04	2283203.08
4	44°47'57.01	40°46'12.08	451687.81	2283232.04
5	44°47'55.64	40°46'11.90	451645.66	2283228.06
6	44°47'54.98	40°46'12.63	451625.22	2283243.85
7	44°47'54.11	40°46'14.58	451598.30	2283286.71
8	44°47'53.67	40°46'14.81	451584.63	2283291.79
9	44°47'53.73	40°46'15.55	451586.32	2283307.95
10	44°47'52.71	40°46'17.84	451554.72	2283358.24
11	44°47'52.47	40°46'17.98	451547.46	2283361.39
12	44°47'50.79	40°46'17.75	451495.40	2283356.17
13	44°47'51.05	40°46'19.08	451503.31	2283385.30
14	44°47'50.93	40°46'19.84	451499.69	2283402.14
15	44°47'50.18	40°46'21.02	451476.59	2283427.87
16	44°47'49.76	40°46'21.38	451463.58	2283435.93
17	44°47'48.92	40°46'23.29	451437.32	2283477.82
18	44°47'47.31	40°46'23.21	451387.87	2283475.97
19	44°47'46.56	40°46'21.23	451364.70	2283432.28
20	44°47'46.65	40°46'20.55	451367.55	2283417.35
21	44°47'47.40	40°46'19.32	451390.88	2283390.30
22	44°47'47.79	40°46'18.92	451402.81	2283381.61
23	44°47'48.44	40°46'17.16	451423.14	2283342.95
24	44°47'48.65	40°46'16.98	451429.52	2283339.04
25	44°47'50.24	40°46'17.01	451478.47	2283339.94
26	44°47'49.89	40°46'15.36	451467.72	2283303.60
27	44°47'50.32	40°46'13.75	451481.16	2283268.14
28	44°47'50.91	40°46'13.07	451499.35	2283253.28

29	44°47'51.70	40°46'12.76	451523.84	2283246.52
30	44°47'52.56	40°46'10.51	451550.56	2283197.14
31	44°47'53.19	40°46'10.26	451569.99	2283191.81
32	44°47'53.98	40°46'8.49	451594.41	2283152.98
33	44°47'55.44	40°46'8.56	451639.67	2283154.50
34	44°47'55.75	40°46'8.31	451649.20	2283148.98
35	44°47'56.70	40°46'8.46	451678.48	2283152.49
36	44°47'56.71	40°46'8.07	451678.93	2283143.93
37	44°47'57.62	40°46'6.30	451707.08	2283105.07
38	44°47'59.32	40°46'6.39	451759.59	2283107.13
1	44°48'0.14	40°46'8.53	451784.57	2283154.17

Начальник управления
государственной охраны
объектов культурного наследия
администрации Краснодарского края



Г.Г. Давыденко

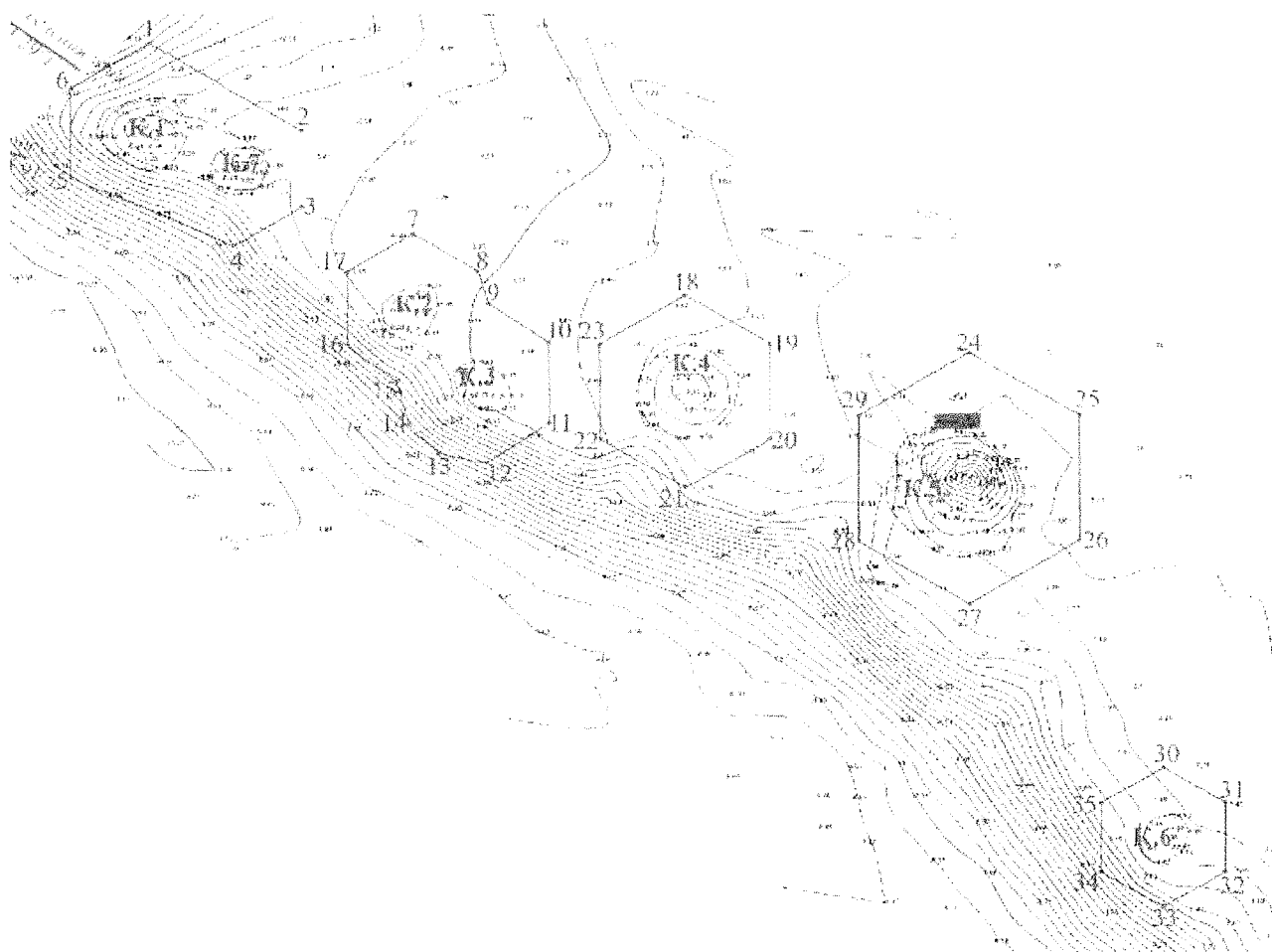
Приложение 4






УТВЕРЖДЕНЫ
приказом администрации
Краснодарского края
от 25.05.2022 № 317-КА

ГРАНИЦЫ

**территории объекта культурного наследия федерального значения
«Курганная группа «Константиновская 24» (6 насыпей)»,
третье тысячелетие до н.э. – XIV в. н.э., Краснодарский край,
Курганинский район, ст-ца Константиновская,
6,225 км к юго-востоку от юго-восточного угла станицы,
правый берег р. Чамлык**

Карта (схема) границ территории объекта культурного наследия




-  - границы насыпи кургана
 - границы территории объекта культурного наследия
 - точки поворотов границ памятника
 К.З - номер кургана в курганной группе
 - лесополоса
 - грунтовая дорога

Перечень координат характерных (поворотных) точек границ территории объекта культурного наследия

Номер поворотной точки границы территории объекта археологического наследия	Координаты характерных точек во Всемирной геодезической системе координат (WGS-84)		Координаты характерных точек в местной системе (МСК-23)	
	Северной широты	Восточной долготы	X	Y
Курганы 1, 7				
1	44°47'5.11	40°47'26.65	450081.60	2284867.07
2	44°47'3.41	40°47'30.50	450029.03	2284951.73
3	44°47'2.02	40°47'30.44	449985.95	2284950.18
4	44°47'1.35	40°47'28.68	449965.44	2284911.59
5	44°47'2.70	40°47'24.53	450007.29	2284820.41
6	44°47'4.33	40°47'24.61	450057.82	2284822.26
1	44°47'5.11	40°47'26.65	450081.60	2284867.07
Курганы 2, 3				
7	44°47'1.46	40°47'33.20	449968.59	2285010.78
8	44°47'0.73	40°47'34.83	449946.06	2285046.73
9	44°47'0.13	40°47'35.06	449927.48	2285051.67
10	44°46'59.37	40°47'36.56	449903.83	2285084.62
11	44°46'57.89	40°47'36.49	449858.22	2285082.91
12	44°46'57.19	40°47'34.87	449836.85	2285047.19
13	44°46'57.40	40°47'33.66	449843.32	2285020.73
14	44°46'57.98	40°47'32.90	449861.09	2285003.95
15	44°46'58.75	40°47'32.66	449885.01	2284998.73
16	44°46'59.44	40°47'31.42	449906.31	2284971.66
17	44°47'0.81	40°47'31.49	449948.75	2284973.24
7	44°47'1.46	40°47'33.20	449968.59	2285010.78
Курган 4				
18	44°47'0.14	40°47'40.04	449927.53	2285161.11
19	44°46'59.21	40°47'42.14	449898.63	2285207.14
20	44°46'57.45	40°47'42.05	449844.31	2285205.14
21	44°46'56.62	40°47'39.87	449818.88	2285157.10

22	44°46'57.55	40°47'37.77	449847.78	2285111.06
23	44°46'59.31	40°47'37.86	449902.09	2285113.05
18	44°47'0.14	40°47'40.04	449927.53	2285161.11
Курган 5				
24	44°46'58.90	40°47'47.16	449888.98	2285317.70
25	44°46'57.68	40°47'49.91	449851.15	2285377.96
26	44°46'55.38	40°47'49.80	449780.02	2285375.34
27	44°46'54.29	40°47'46.94	449746.73	2285312.43
28	44°46'55.52	40°47'44.19	449784.58	2285252.16
29	44°46'57.82	40°47'44.31	449855.69	2285254.78
24	44°46'58.90	40°47'47.16	449888.98	2285317.70
Курган 6				
30	44°46'51.17	40°47'51.69	449650.08	2285416.73
31	44°46'50.49	40°47'53.23	449628.95	2285450.40
32	44°46'49.20	40°47'53.17	449589.24	2285448.93
33	44°46'48.60	40°47'51.57	449570.64	2285413.80
34	44°46'49.28	40°47'50.04	449591.76	2285380.15
35	44°46'50.57	40°47'50.10	449631.49	2285381.61
30	44°46'51.17	40°47'51.69	449650.08	2285416.73

Начальник управления
государственной охраны
объектов культурного наследия
администрации Краснодарского края



Г.Г. Давыденко

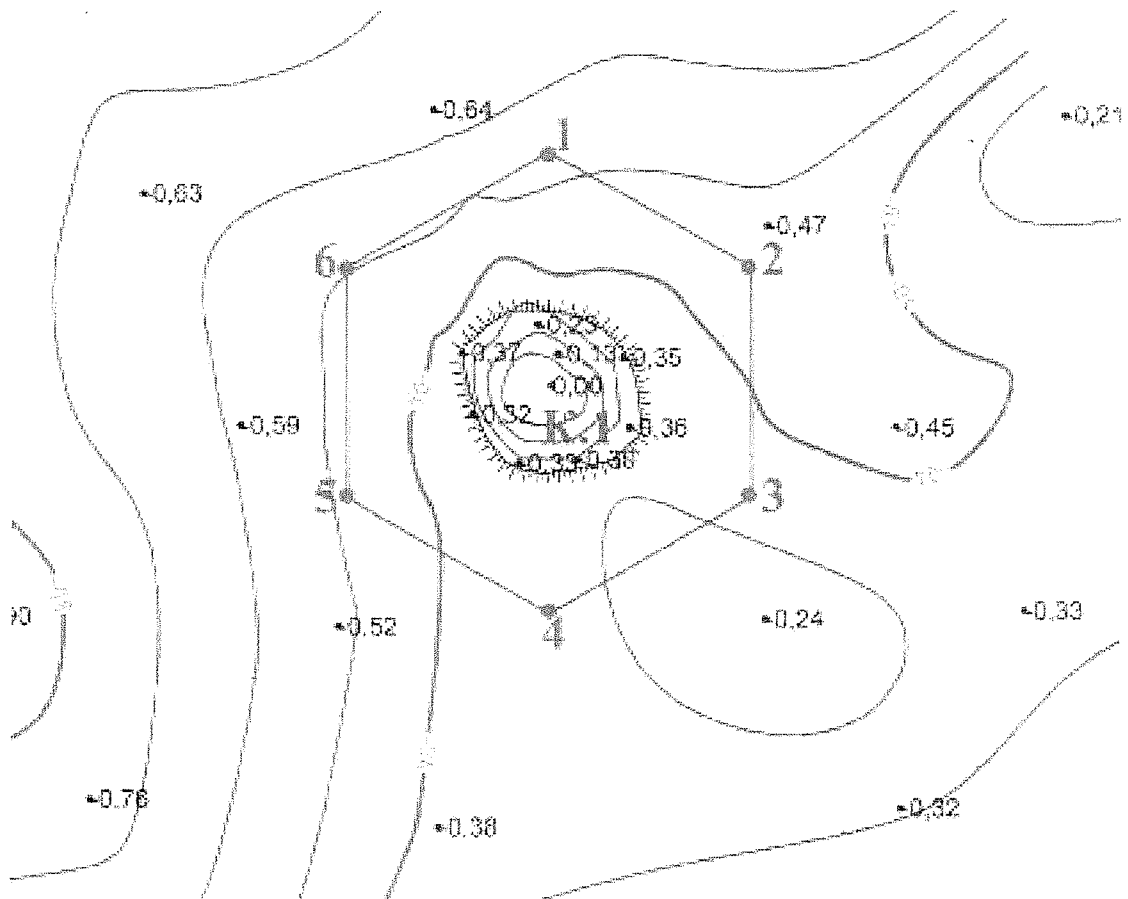
Приложение 5

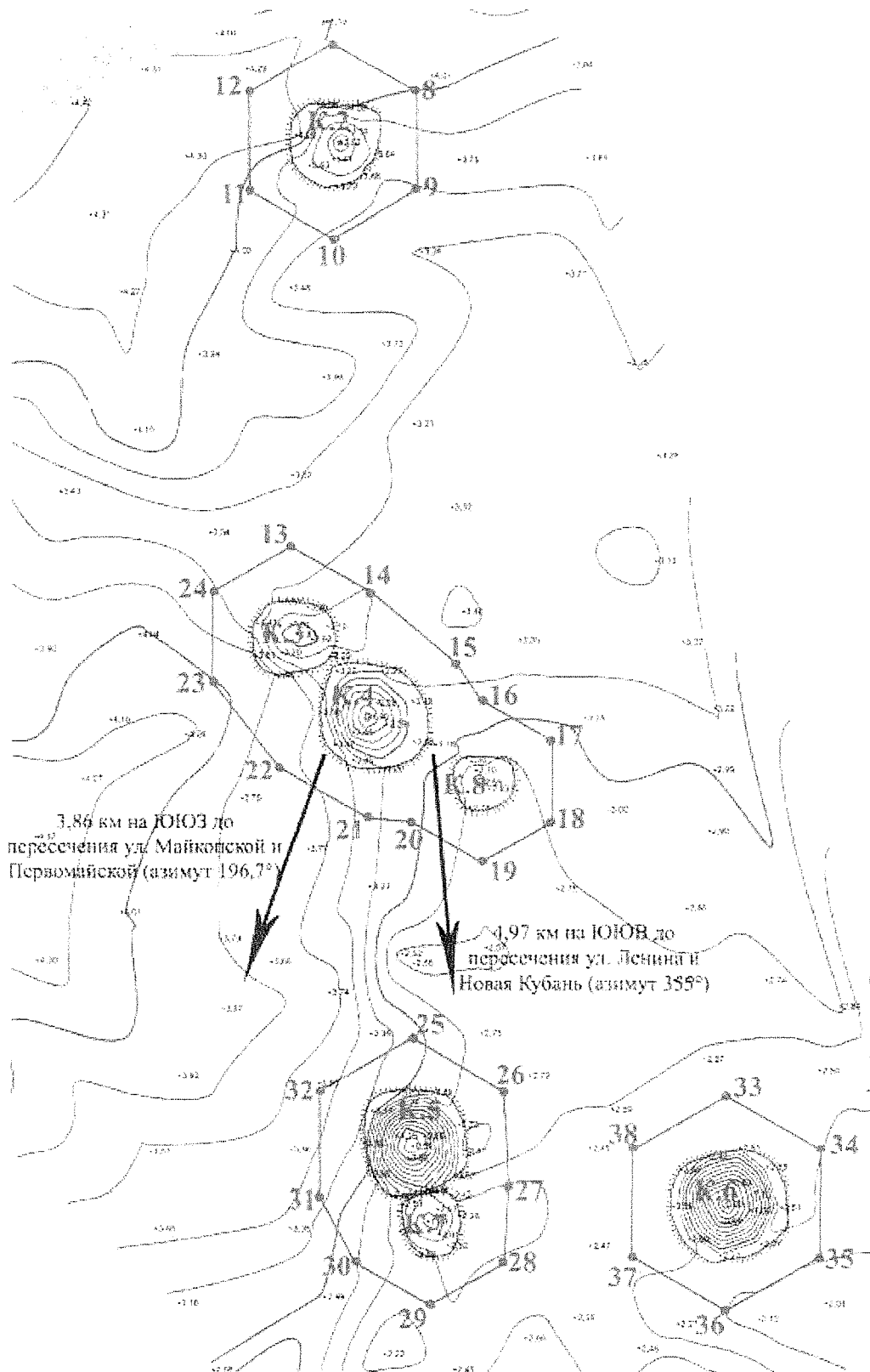
УТВЕРЖДЕНЫ
приказом администрации
Краснодарского края
от 25.05.2024 № 317-кп






ГРАНИЦЫ

**территории объекта культурного наследия федерального значения
«Курганная группа «Родниковская 46» (4 насыпи)»,
третье тысячелетие до н.э. – XIV в. н.э.,
Краснодарский край, Курганинский район, ст-ца Родниковская,
3,575 км к северо-северо-востоку от северо-восточного угла станицы**

Карта (схема) границ территории объекта культурного наследия





-  - граница насыпи кургана
-  К.З - номер кургана в группе
-  - граница территории объекта культурного наследия (ОКН)
-  - точка поворота границы ОКН и ее номер
-  - лесопосадка

Перечень координат характерных (поворотных) точек границ территории
объекта культурного наследия

Номер поворотной точки границы территории объекта археологического наследия	Координаты характерных точек во Всемирной геодезической системе координат(WGS-84)		Координаты характерных точек в местной системе (МСК-23)	
	Северной широты	Восточной долготы	X	Y
Курган 1				
1	44°49'12.07	40°39'37.03	454033.26	2274558.61
2	44°49'11.35	40°39'38.65	454010.89	2274594.18
3	44°49'9.99	40°39'38.59	453969.01	2274592.59
4	44°49'9.35	40°39'36.9	453949.38	2274555.49
5	44°49'10.07	40°39'35.28	453971.67	2274519.95
6	44°49'11.43	40°39'35.35	454013.69	2274521.51
1	44°49'12.07	40°39'37.03	454033.26	2274558.61
Курган 2				
7	44°48'59.53	40°39'40.36	453646.10	2274630.17
8	44°48'58.66	40°39'42.33	453618.91	2274673.38
9	44°48'57.01	40°39'42.25	453568.07	2274671.41
10	44°48'56.23	40°39'40.2	453544.21	2274626.38
11	44°48'57.1	40°39'38.23	453571.28	2274583.22
12	44°48'58.76	40°39'38.31	453622.31	2274585.12
7	44°48'59.53	40°39'40.36	453646.10	2274630.17
Курганы 3, 4, 8				
13	44°48'50.95	40°39'38.95	453381.17	2274598.21
14	44°48'50.12	40°39'40.8	453355.61	2274638.81
15	44°48'48.81	40°39'42.82	453314.93	2274682.91
16	44°48'48.2	40°39'43.37	453296.00	2274695.00
17	44°48'47.47	40°39'45.03	453273.22	2274731.39
18	44°48'46.07	40°39'44.97	453230.23	2274729.83
19	44°48'45.42	40°39'43.24	453210.11	2274691.85
20	44°48'46.15	40°39'41.58	453232.99	2274655.44
21	44°48'46.24	40°39'40.57	453235.76	2274633.19
22	44°48'47.16	40°39'38.48	453264.33	2274587.39
23	44°48'48.67	40°39'36.95	453310.91	2274553.96
24	44°48'50.22	40°39'37.02	453358.76	2274555.75
13	44°48'50.95	40°39'38.95	453381.17	2274598.21
Курганы 5, 7				
25	44°48'42.44	40°39'41.47	453118.29	2274652.52
26	44°48'41.47	40°39'43.61	453088.13	2274699.50

27	44°48'39.82	40°39'43.67	453037.17	2274700.53
28	44°48'38.51	40°39'43.5	452996.70	2274696.70
29	44°48'37.82	40°39'41.7	452975.72	2274656.92
30	44°48'38.59	40°39'39.96	452999.64	2274618.87
31	44°48'39.77	40°39'39.14	453036.26	2274601.06
32	44°48'41.58	40°39'39.22	453091.90	2274603.09
25	44°48'42.44	40°39'41.47	453118.29	2274652.52
Курган 6				
33	44°48'41.27	40°39'48.94	453081.56	2274816.44
34	44°48'40.29	40°39'51.14	453051.22	2274864.78
35	44°48'38.45	40°39'51.05	452994.34	2274862.64
36	44°48'37.58	40°39'48.77	452967.69	2274812.25
37	44°48'38.55	40°39'46.56	452997.96	2274763.99
38	44°48'40.4	40°39'46.65	453054.86	2274766.07
33	44°48'41.27	40°39'48.94	453081.56	2274816.44

Начальник управления
государственной охраны
объектов культурного наследия
администрации Краснодарского края



Г.Г. Давыденко

Приложение 6

УТВЕРЖДЕНЫ

приказом администрации

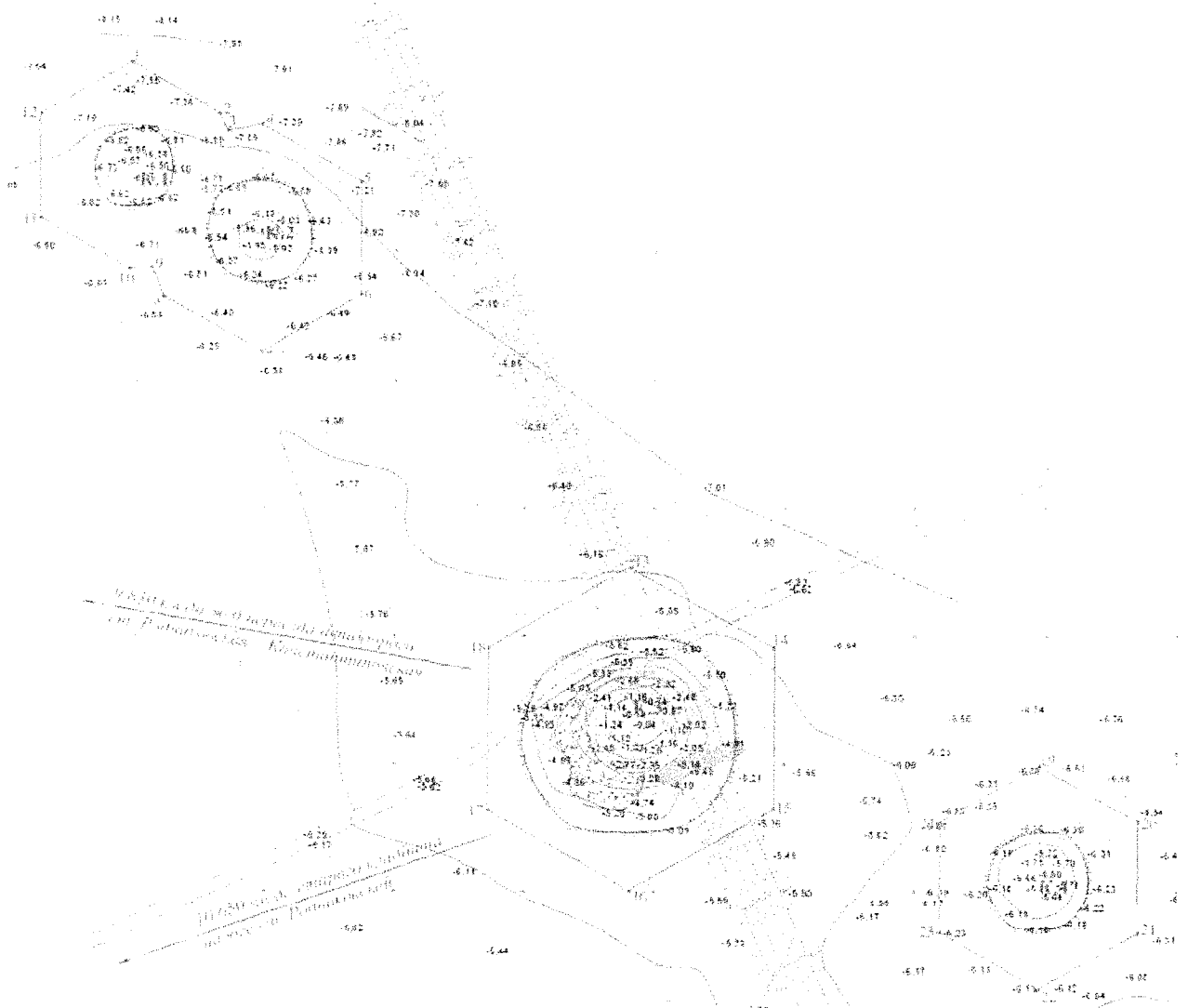
Краснодарского края





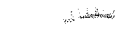


от 25.05.2004 № 317-ка

ГРАНИЦЫ

**территории объекта культурного наследия федерального значения
«Курган «Родниковский 9», третье тысячелетие до н.э. – XIV в. н.э.,
Краснодарский край, Курганинский район, ст-ца Родниковская,
9,575 км к северо-востоку от юго-восточного угла станицы**

Карта (схема) границ территории объекта культурного наследия



-  - грунтовая дорога
-  - лесополоса
-  - траншея
-  - кустарник
-  - границы насыпи кургана
-  - границы памятника археологии
-  - точки поворотов границ памятника

**Перечень координат характерных (поворотных) точек границ территории
объекта культурного наследия**

Номер поворотной точки границы территории объекта	Координаты характерных точек во Всемирной геодезической системе координат(WGS-84)		Координаты характерных точек в местной системе (МСК-23)	
	Северной широты	Восточной долготы	X	Y
Курганы 1, 2				
1	44°45'58.39"	40°47'28.1"	448022.01	2284894.02
2	44°45'57.75"	40°47'29.67"	448002.17	2284928.59
3	44°45'57.56"	40°47'29.8"	447996.10	2284931.44
4	44°45'57.62"	40°47'30.39"	447998.10	2284944.29
5	44°45'56.92"	40°47'32.13"	447976.18	2284982.56
6	44°45'55.5"	40°47'32.15"	447932.34	2284982.80
7	44°45'54.77"	40°47'30.42"	447910.10	2284944.86
8	44°45'55.47"	40°47'28.68"	447931.76	2284906.58
9	44°45'55.83"	40°47'28.47"	447942.84	2284901.92
10	44°45'55.8"	40°47'28.1"	447942.01	2284893.79
11	44°45'56.45"	40°47'26.53"	447962.21	2284859.31
12	44°45'57.75"	40°47'26.52"	448002.04	2284859.34
1	44°45'58.39"	40°47'28.1"	448022.01	2284894.02
Курганы 3, 4				
13	44°45'52.05"	40°47'36.89"	447825.71	2285086.95
14	44°45'51.03"	40°47'39.38"	447794.11	2285141.52
15	44°45'48.99"	40°47'39.38"	447731.17	2285141.38
16	44°45'47.97"	40°47'36.9"	447699.71	2285086.72
17	44°45'48.99"	40°47'34.41"	447731.32	2285032.12
18	44°45'51.03"	40°47'34.41"	447794.29	2285032.35
19	44°45'49.56"	40°47'44.01"	447748.60	2285243.19
20	44°45'48.86"	40°47'45.74"	447726.64	2285281.37
21	44°45'47.43"	40°47'45.76"	447682.71	2285281.53
22	44°45'46.71"	40°47'44.03"	447660.59	2285243.44

23	44°45'47.42"	40°47'42.29"	447682.46	2285205.26
24	44°45'48.85"	40°47'42.28"	447726.50	2285205.17
13	44°45'52.05"	40°47'36.89"	447825.71	2285086.95

Начальник управления
государственной охраны
объектов культурного наследия
администрации Краснодарского края



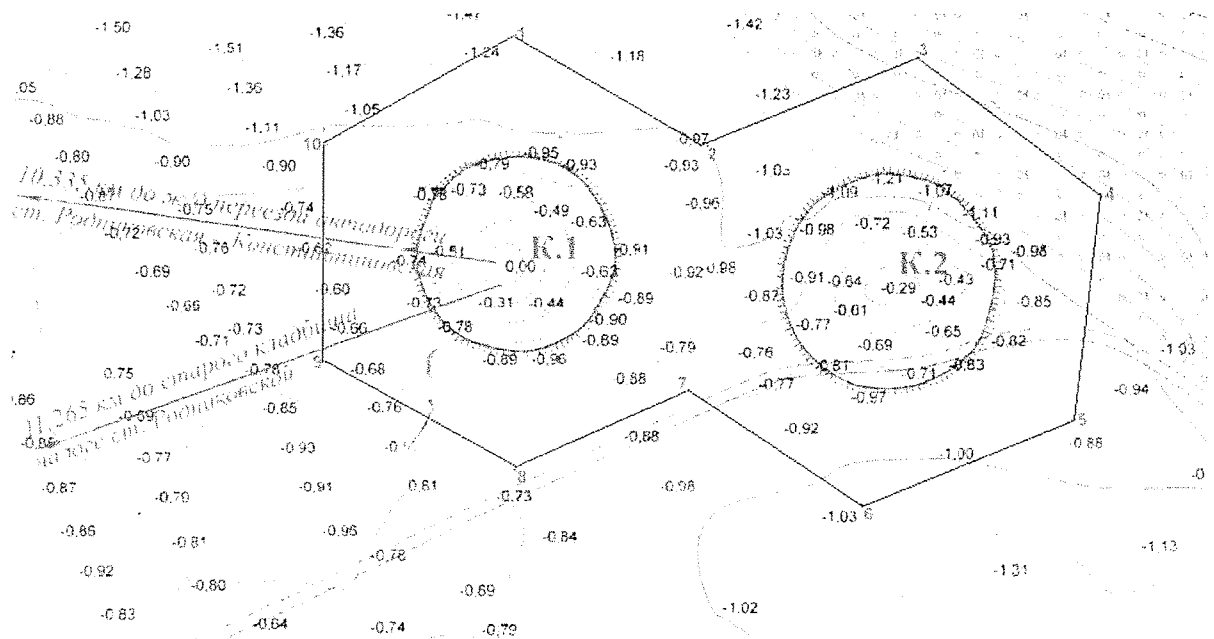
Г.Г. Давыденко

УТВЕРЖДЕНЫ
приказом администрации
Краснодарского края
от 25.05.2021 № 317-кн

ГРАНИЦЫ

территории объекта культурного наследия федерального значения
«Курган «Родниковский 10», третье тысячелетие до н.э. – XIV в. н.э.,
Краснодарский край, Курганинский район, ст-ца Родниковская,
9,8 км к востоко–северо–востоку от юго–восточного угла станицы

Карта (схема) границ территории объекта культурного наследия



- - грунтовая дорога
- ▭ - лесополоса
- - границы насыпи кургана
- - границы памятника археологии
- ⊙ - точки поворотов границ памятника

Перечень координат характерных (поворотных) точек границ территории
объекта культурного наследия

Номер поворотной точки границы территории объекта археологического наследия	Координаты характерных точек во Всемирной геодезической системе координат(WGS-84)		Координаты характерных точек в местной системе (МСК-23)	
	Северной широты	Восточной долготы	X	Y
1	44°46'0.17"	40°47'58.32"	448075.19	2285558.79
2	44°45'59.44"	40°48'0.1"	448052.56	2285597.73
3	44°46'0.03"	40°48'2.06"	448070.89	2285640.98
4	44°45'59.12"	40°48'3.77"	448042.58	2285678.50
5	44°45'57.61"	40°48'3.51"	447995.92	2285672.69
6	44°45'57.01"	40°48'1.54"	447977.63	2285629.36
7	44°45'57.8"	40°47'59.92"	448002.00	2285593.80
8	44°45'57.25"	40°47'58.33"	447985.18	2285558.66
9	44°45'57.98"	40°47'56.55"	448007.76	2285519.65
10	44°45'59.44"	40°47'56.55"	448052.77	2285519.75
1	44°46'0.17"	40°47'58.32"	448075.19	2285558.79

Начальник управления
государственной охраны
объектов культурного наследия
администрации Краснодарского края



Г.Г. Давыденко

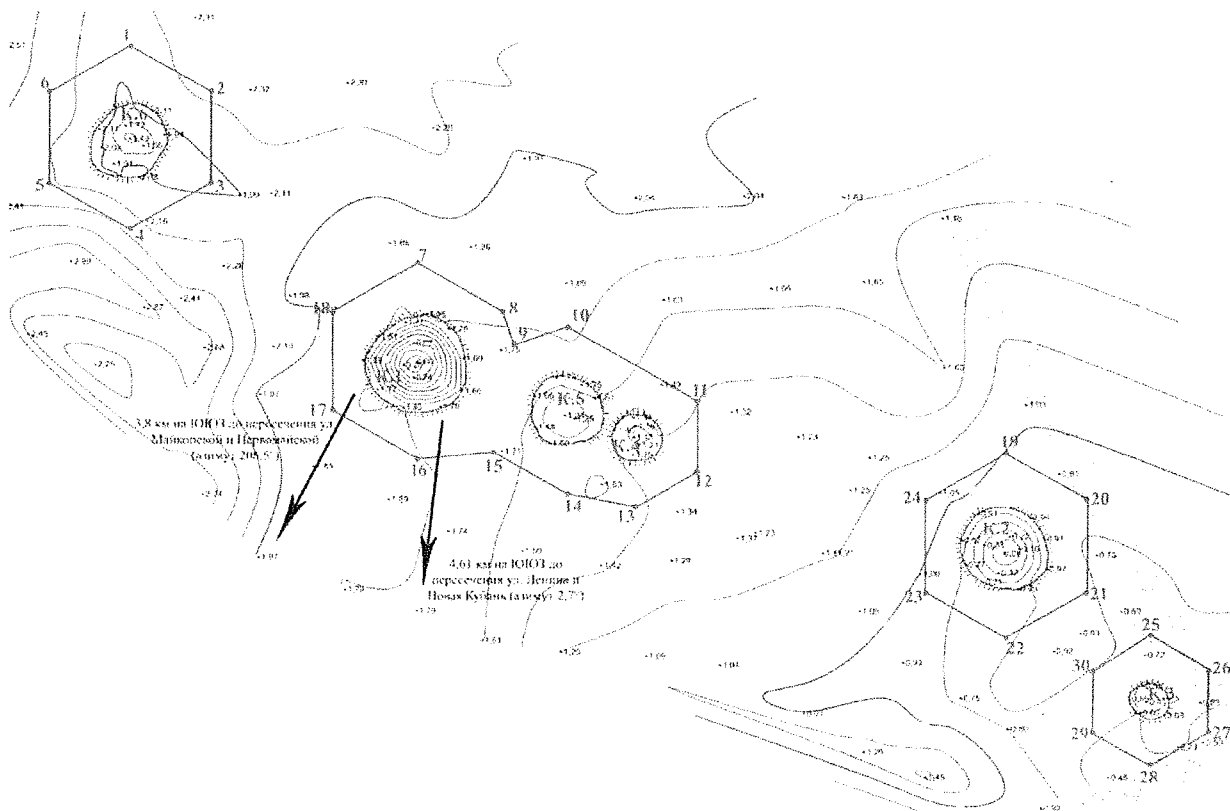
Приложение 8

УТВЕРЖДЕНЫ
приказом администрации
Краснодарского края
от 25.05.2020 № 317-КА

ГРАНИЦЫ

**территории объекта культурного наследия федерального значения
«Курганная группа «Родниковская 43» (3 насыпи)»,
третье тысячелетие до н.э. – XIV в. н.э., Краснодарский край,
Курганинский район, ст-ца Родниковская,
2,825 км к северо-востоку от северо-восточного угла станицы**

Карта (схема) границ территории объекта культурного наследия



--- - граница насыпи кургана

К.З - номер кургана в группе

— - граница территории объекта
культурного наследия (ОКН)

↖[№] - точка поворота границы ОКН и её номер

▬ - лесополоса

Перечень координат характерных (поворотных) точек границ территории объекта культурного наследия

Номер поворотной точки границы территории объекта археологического наследия	Координаты характерных точек во Всемирной геодезической системе координат(WGS-84)		Координаты характерных точек в местной системе (МСК-23)	
	Северной широты	Восточной долготы	X	Y
Курган 6				
1	44°48'42.34"	40°40'3.23"	453113.34	2275130.62
2	44°48'41.49"	40°40'5.16"	453086.82	2275172.90
3	44°48'39.87"	40°40'5.08"	453036.88	2275171.11
4	44°48'39.1"	40°40'3.08"	453013.47	2275126.93
5	44°48'39.96"	40°40'1.15"	453040.04	2275084.60
6	44°48'41.58"	40°40'1.22"	453089.96	2275086.45
1	44°48'42.34"	40°40'3.23"	453113.34	2275130.62
Курганы 1, 4, 5				
7	44°48'38.34"	40°40'10.08"	452989.41	2275280.63
8	44°48'37.44"	40°40'12.12"	452961.24	2275325.50
9	44°48'36.84"	40°40'12.38"	452942.74	2275331.16
10	44°48'37.13"	40°40'13.69"	452951.56	2275359.86
11	44°48'35.75"	40°40'16.79"	452908.74	2275427.81
12	44°48'34.52"	40°40'16.74"	452870.75	2275426.51
13	44°48'33.94"	40°40'15.21"	452852.97	2275392.93
14	44°48'34.21"	40°40'13.55"	452861.66	2275356.54
15	44°48'34.98"	40°40'11.81"	452885.52	2275318.35
16	44°48'34.91"	40°40'9.92"	452883.54	2275276.71
17	44°48'35.81"	40°40'7.87"	452911.55	2275231.92
18	44°48'37.53"	40°40'7.95"	452964.59	2275233.85
7	44°48'38.34"	40°40'10.08"	452989.41	2275280.63
Курган 2				
19	44°48'34.64"	40°40'24.26"	452873.98	2275591.95
20	44°48'33.79"	40°40'26.2"	452847.45	2275634.47

21	44°48'32.17"	40°40'26.12"	452797.46	2275632.48
22	44°48'31.41"	40°40'24.11"	452774.08	2275588.27
23	44°48'32.26"	40°40'22.18"	452800.62	2275545.97
24	44°48'33.88"	40°40'22.26"	452850.55	2275547.80
19	44°48'34.64"	40°40'24.26"	452873.98	2275591.95
Курган 3				
25	44°48'31.36"	40°40'27.62"	452772.27	2275665.29
26	44°48'30.72"	40°40'29.02"	452752.39	2275695.91
27	44°48'29.6"	40°40'28.94"	452717.77	2275694.11
28	44°48'29.05"	40°40'27.51"	452701.12	2275662.65
29	44°48'29.66"	40°40'26.13"	452719.99	2275632.43
30	44°48'30.75"	40°40'26.2"	452753.71	2275633.93
25	44°48'31.36"	40°40'27.62"	452772.27	2275665.29

Начальник управления
государственной охраны
объектов культурного наследия
администрации Краснодарского края



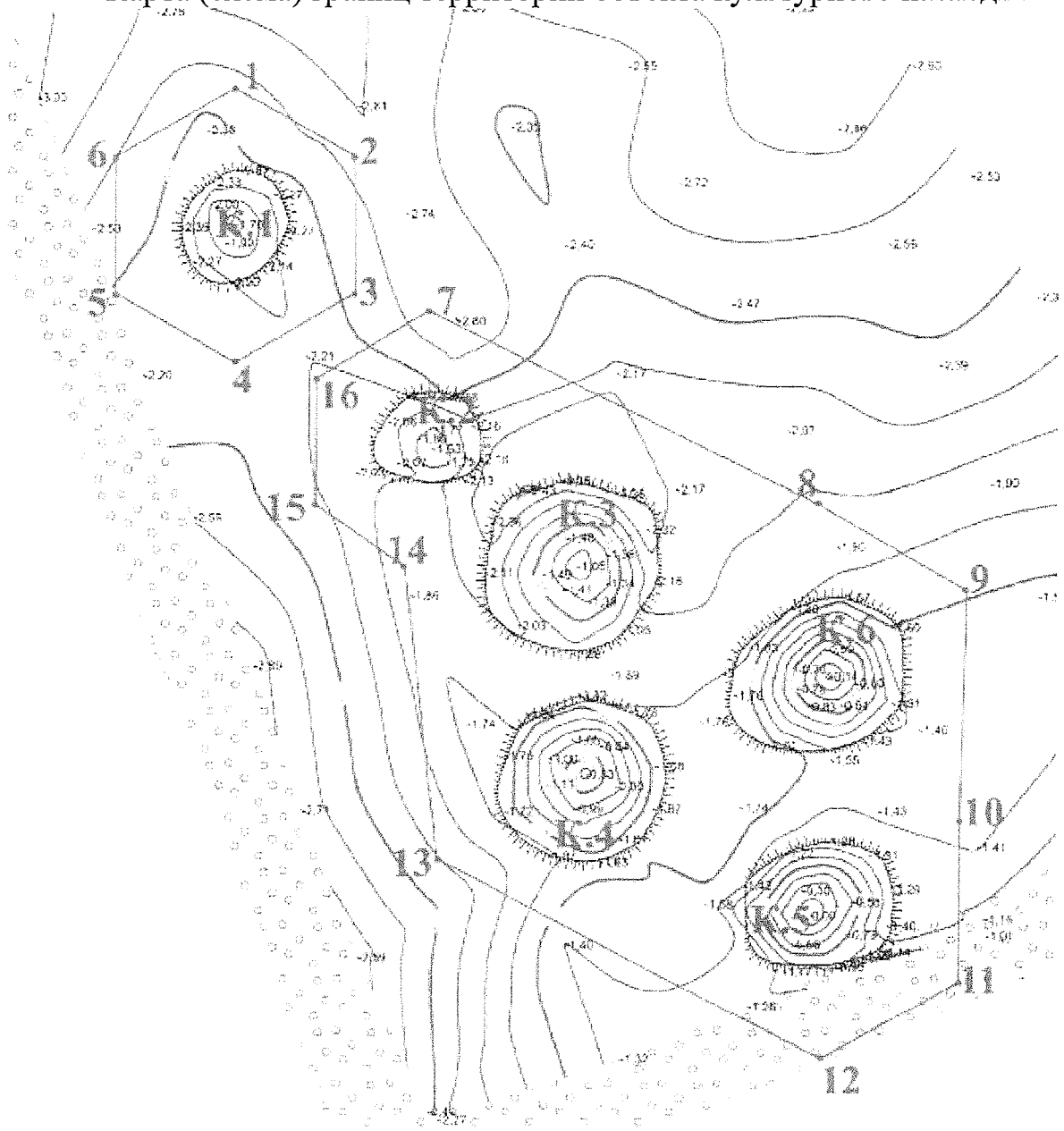
Г.Г. Давыденко

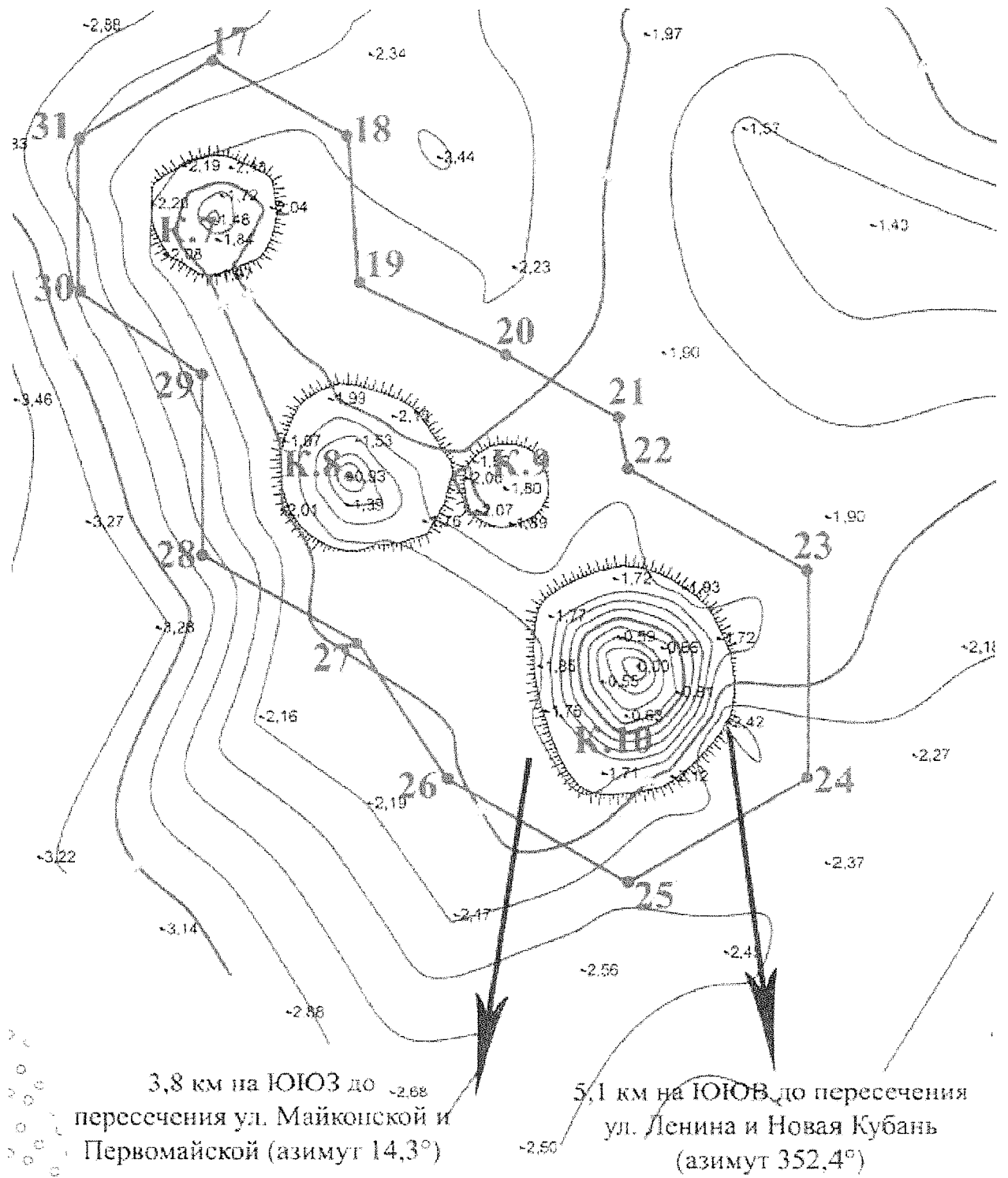
УТВЕРЖДЕНЫ
приказом администрации
Краснодарского края
от 25.05.2021 № 317-кк






ГРАНИЦЫ

территории объекта культурного наследия федерального значения
«Курганная группа «Родниковская 45» (3 насыпи)»,
третье тысячелетие до н.э. – XIV в. н.э., Краснодарский край,
Курганинский район, ст-ца Родниковская,
3,2 км к северу–северо–востоку от северо–восточного угла станции

Карта (схема) границ территории объекта культурного наследия





-  - граница насыпи кургана
-  - номер кургана в группе
-  - граница территории объекта культурного наследия (ОКН)
-  - точка поворота границы ОКН и её номер
-  - лесополоса

Перечень координат характерных (поворотных) точек границ территории
объекта культурного наследия

Номер поворотной точки границы территории объекта археологического наследия	Координаты характерных точек во Всемирной геодезической системе координат(WGS-84)		Координаты характерных точек в местной системе (МСК-23)	
	Северной широты	Восточной долготы	X	Y
Курган 1				
1	44°49'6.25	40°39'14.82	453855.67	2274069.89
2	44°49'5.49	40°39'16.54	453832.01	2274107.56
3	44°49'4.05	40°39'16.47	453787.59	2274105.89
4	44°49'3.37	40°39'14.69	453766.78	2274066.61
5	44°49'4.13	40°39'12.97	453790.44	2274028.92
6	44°49'5.57	40°39'13.03	453834.88	2274030.57
1	44°49'6.25	40°39'14.82	453855.67	2274069.89
Курганы 2-6				
7	44°49'3.84	40°39'17.56	453780.98	2274129.70
8	44°49'1.65	40°39'23.16	453713.08	2274252.55
9	44°49'0.7	40°39'25.3	453683.51	2274299.53
10	44°48'58.27	40°39'25.09	453608.27	2274294.57
11	44°48'56.6	40°39'25.01	453556.80	2274292.68
12	44°48'55.81	40°39'22.95	453532.71	2274247.19
13	44°48'58.07	40°39'17.43	453603.03	2274126.14
14	44°49'1.15	40°39'17.08	453698.09	2274119.00
15	44°49'1.83	40°39'15.8	453719.12	2274090.80
16	44°49'3.18	40°39'15.87	453760.77	2274092.63
7	44°49'3.84	40°39'17.56	453780.98	2274129.70
Курганы 7-10				
17	44°48'53.87	40°39'24.94	453472.63	2274290.75
18	44°48'53.1	40°39'26.68	453448.69	2274328.81
19	44°48'51.69	40°39'26.73	453405.08	2274329.82
20	44°48'50.99	40°39'28.59	453383.35	2274370.67
21	44°48'50.34	40°39'30.06	453363.16	2274402.89
22	44°48'49.86	40°39'30.17	453348.48	2274405.10
23	44°48'48.84	40°39'32.49	453316.56	2274455.89
24	44°48'46.9	40°39'32.4	453256.69	2274453.69
25	44°48'45.98	40°39'29.99	453228.61	2274400.67
26	44°48'47.01	40°39'27.67	453260.48	2274349.89
27	44°48'48.32	40°39'26.58	453301.20	2274325.99
28	44°48'49.21	40°39'24.57	453328.65	2274281.98

29	44°48'50.9	40°39'24.65	453380.88	2274283.88
30	44°48'51.73	40°39'23.07	453406.64	2274249.30
31	44°48'53.19	40°39'23.14	453451.64	2274251.02
17	44°48'53.87	40°39'24.94	453472.63	2274290.75

Начальник управления
государственной охраны
объектов культурного наследия
администрации Краснодарского края



Г.Г. Давыденко

УТВЕРЖДЕН

приказом администрации

Краснодарского края

от 25.05.2021 № 317-кп

РЕЖИМ

использования территорий объектов культурного наследия федерального значения «Курганная группа «Воздвиженская 8» (2 насыпи)», третье тысячелетие до н.э. – XIV в. н.э., Краснодарский край, Курганинский район, ст–ца Воздвиженская, 5,67 км к северо–северо–востоку от северной окраины станицы; «Курганная группа «Константиновская 16» (10 насыпей)», третье тысячелетие до н.э. – XIV в. н.э., Краснодарский край, Курганинский район, ст–ца Константиновская, 2,55 км к юго–востоку от юго–восточного угла станицы; «Курганная группа «Константиновская 20» (3 насыпи)», третье тысячелетие до н.э. – XIV в. н.э., Краснодарский край, Курганинский район, ст–ца Константиновская, 4,2 км к юго–востоку от юго–восточного угла станицы; «Курганная группа «Константиновская 24» (6 насыпей)», третье тысячелетие до н.э. – XIV в. н.э., Краснодарский край, Курганинский район, ст–ца Константиновская, 6,225 км к юго–востоку от юго–восточного угла станицы, правый берег р. Чамлык; «Курганная группа «Родниковская 46» (4 насыпи)», третье тысячелетие до н.э. – XIV в. н.э., Краснодарский край, Курганинский район, ст–ца Родниковская, 3,575 км к северо–северо–востоку от северо–восточного угла станицы; «Курган «Родниковский 9», третье тысячелетие до н.э. – XIV в. н.э., Краснодарский край, Курганинский район, ст–ца Родниковская, 9,575 км к северо–востоку от юго–восточного угла станицы; «Курган «Родниковский 10», третье тысячелетие до н.э. – XIV в. н.э., Краснодарский край, Курганинский район, ст–ца Родниковская, 9,8 км к востоко–северо–востоку от юго–восточного угла станицы; «Курганная группа «Родниковская 43» (3 насыпи)», третье тысячелетие до н.э. – XIV в. н.э., Краснодарский край, Курганинский район, ст–ца Родниковская, 2,825 км к северо–востоку от северо–восточного угла станицы; «Курганная группа «Родниковская 45» (3 насыпи)», третье тысячелетие до н.э. – XIV в. н.э., Краснодарский край, Курганинский район, ст–ца Родниковская, 3,2 км к северу–северо–востоку от северо–восточного угла станицы

На территории объектов археологического наследия запрещается строительство объектов капитального строительства и увеличение объемно–пространственных характеристик существующих на территории памятников объектов капитального строительства, проведение земляных, строительных,

мелиоративных и иных работ, за исключением работ по сохранению объектов культурного наследия или их отдельных элементов, сохранению историкоградостроительной или природной среды объектов культурного наследия.

На территории объектов археологического наследия разрешается ведение хозяйственной деятельности, не противоречащей требованиям обеспечения сохранности объектов культурного наследия и позволяющей обеспечить функционирование объектов культурного наследия в современных условиях.

Особый режим использования земельных участков, в границах которых располагаются объекты археологического наследия, предусматривает возможность проведения археологических полевых работ в порядке, установленном Федеральным законом от 25 июня 2002 г. № 73-ФЗ «Об объектах культурного наследия (памятниках истории и культуры) народов Российской Федерации», земляных, строительных, мелиоративных, хозяйственных работ, работ по использованию лесов и иных работ при условии обеспечения сохранности объектов археологического наследия, а также обеспечения доступа граждан к указанным объектам.

Границы территорий объектов археологического наследия могут быть откорректированы по результатам археологических полевых работ.

Начальник управления
государственной охраны
объектов культурного наследия
администрации Краснодарского края



Г.Г. Давыденко