



**АДМИНИСТРАЦИЯ КРАСНОДАРСКОГО КРАЯ**  
**ПРИКАЗ**

от 18.05.2014

г. Краснодар

№ 293-101

**Об утверждении границ и режима использования территории  
выявленного объекта культурного наследия  
«Курган «Коробкин-5», Краснодарский край, Абинский район,  
к югу-юго-западу от х. Коробкин; 2,9 км, пеленг 241° к центру кургана  
от въезда в х. Коробкин со стороны а/д Абинск – Варнавинское**

В соответствии со статьями 3.1, 5.1, 33 Федерального закона от 25 июня 2002 г. № 73-ФЗ «Об объектах культурного наследия (памятниках истории и культуры) народов Российской Федерации», статьей 3, пунктом 29 части 2 статьи 5 Закона Краснодарского края от 23 июля 2015 г. № 3223-КЗ «Об объектах культурного наследия (памятниках истории и культуры) народов Российской Федерации, расположенных на территории Краснодарского края», приказом Министерства культуры Российской Федерации от 4 июня 2015 г. № 1745 «Об утверждении требований к составлению проектов границ территорий объектов культурного наследия», пунктом 2.3 Положения об управлении государственной охраны объектов культурного наследия администрации Краснодарского края, утвержденного постановлением главы администрации (губернатора) Краснодарского края от 8 декабря 2016 г. № 1000 «Об управлении государственной охраны объектов культурного наследия администрации Краснодарского края», п р и к а з ы в а ю:

1. Утвердить:

1) границы территории выявленного объекта культурного наследия «Курган «Коробкин-5», Краснодарский край, Абинский район, к югу-юго-западу от х. Коробкин; 2,9 км, пеленг 241° к центру кургана от въезда в х. Коробкин со стороны а/д Абинск – Варнавинское, согласно приложению 1 к настоящему приказу;

2) режим использования территории выявленного объекта культурного наследия «Курган «Коробкин-5», Краснодарский край, Абинский район, к югу-юго-западу от х. Коробкин; 2,9 км, пеленг 241° к центру кургана от въезда в х. Коробкин со стороны а/д Абинск – Варнавинское, согласно приложению 2 к настоящему приказу.

2. Отделу государственного учета объектов культурного наследия управления государственной охраны объектов культурного наследия администрации Краснодарского края (Гончаров А.В.) обеспечить:

1) опубликование настоящего приказа на официальном сайте администрации Краснодарского края в информационно-телекоммуникационной сети «Интернет» (<http://admkrai.krasnodar.ru>) и направление на «Официальный интернет-портал правовой информации» ([www.pravo.gov.ru](http://www.pravo.gov.ru));

2) направление в семидневный срок со дня принятия настоящего приказа его копии в Управление Министерства юстиции Российской Федерации по Краснодарскому краю;

3) направление в срок не более чем пять рабочих дней со дня принятия настоящего приказа его копии в Управление Федеральной службы государственной регистрации, кадастра и картографии по Краснодарскому краю;

4) направление в семидневный срок со дня принятия настоящего приказа его копии в администрацию муниципального образования Абинский район.

3. Контроль за выполнением настоящего приказа оставляю за собой.

4. Приказ вступает в силу на следующий день после его официального опубликования.

Начальник управления  
государственной охраны  
объектов культурного наследия  
администрации Краснодарского края



Г.Г. Давыденко

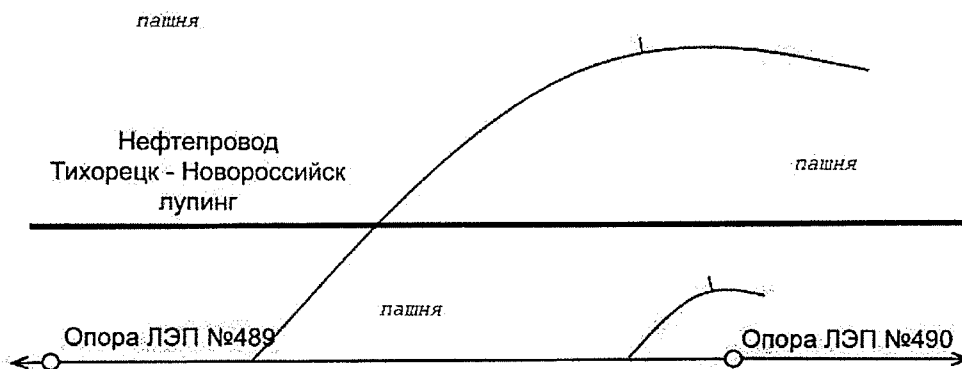
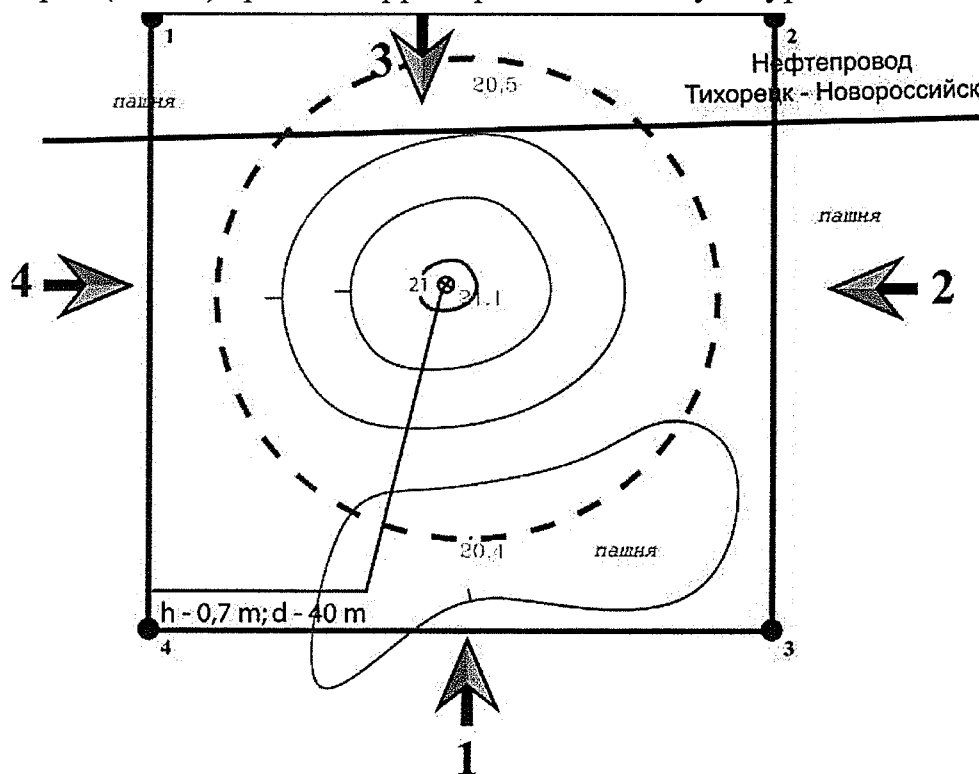
Приложение 1

УТВЕРЖДЕНЫ  
приказом администрации  
Краснодарского края  
от 18.05.2011 г. № 293-к/11

**ГРАНИЦЫ**

**территории выявленного объекта культурного наследия  
«Курган «Коробкин-5», Краснодарский край, Абинский район,  
к югу-юго-западу от х. Коробкин; 2,9 км, пеленг 241° к центру кургана  
от въезда в х. Коробкин со стороны а/д Абинск – Варнавинское**

Карта (схема) границ территории объекта культурного наследия






Граница территории ОАН



Граница насыпи

Поворотные точки границы  
территории памятника с  
указанием номера  
(см. таблицу координат)



Направление фотофиксации,  
номер снимка в таблице

Перечень координат характерных (поворотных) точек границ территории  
объекта культурного наследия

Номер характерной (поворотной) точки границы территории объекта археологического наследия	Координаты характерных (поворотных) точек во Всемирной геодезической системе координат(WGS-84)		Координаты характерных (поворотных) точек в местной системе (МСК-23)	
	Северной широты	Восточной долготы	X	Y
1	44°55'37.6437"	38°13'01.7316"	465904.30	1318573.40
2	44°55'37.6437"	38°13'04.1174"	465904.30	1318625.90
3	44°55'35.9105"	38°13'04.1174"	465851.80	1318625.90
4	44°55'35.9105"	38°13'01.7316"	465851.80	1318573.40
1	44°55'37.6437"	38°13'01.7316"	465904.30	1318573.40

Начальник управления  
государственной охраны  
объектов культурного наследия  
администрации Краснодарского края

Г.Г. Давыденко

Приложение 2

УТВЕРЖДЕН

приказом администрации

Краснодарского края

от 18.05.2014 № 293-144

### РЕЖИМ

**использования территории выявленного объекта культурного наследия  
«Курган «Коробкин-5», Краснодарский край, Абинский район,  
к югу-юго-западу от х. Коробкин; 2,9 км, пеленг 241° к центру кургана  
от въезда в х. Коробкин со стороны а/д Абинск – Варнавинское**

На территории объекта археологического наследия запрещается строительство объектов капитального строительства и увеличение объемно-пространственных характеристик существующих на территории памятника объектов капитального строительства, проведение земляных, строительных, мелиоративных и иных работ, за исключением работ по сохранению объекта культурного наследия или его отдельных элементов, сохранению историко-градостроительной или природной среды объекта культурного наследия.

На территории объекта археологического наследия разрешается ведение хозяйственной деятельности, не противоречащей требованиям обеспечения сохранности объекта культурного наследия и позволяющей обеспечить функционирование объекта культурного наследия в современных условиях.

Особый режим использования земельного участка, в границах которого располагается объект археологического наследия, предусматривает возможность проведения археологических полевых работ в порядке, установленном Федеральным законом от 25 июня 2002 г. № 73-ФЗ «Об объектах культурного наследия (памятниках истории и культуры) народов Российской Федерации», земляных, строительных, мелиоративных, хозяйственных работ, работ по использованию лесов и иных работ при условии обеспечения сохранности объекта археологического наследия, а также обеспечения доступа граждан к указанному объекту.

Начальник управления  
государственной охраны  
объектов культурного наследия  
администрации Краснодарского края



Г.Г. Давыденко