



АДМИНИСТРАЦИЯ КРАСНОДАРСКОГО КРАЯ
ПРИКАЗ

от 26.03.2011

г. Краснодар

№ 143-КН

**Об утверждении границ и режима использования территории,
а также установлении зон охраны, утверждении режимов использования
земель и требований к градостроительным регламентам в границах
территорий данных зон объекта культурного наследия регионального
значения «Здание, где заседал первый Совет рабочих депутатов города»,
1905 г., Краснодарский край, Тихорецкий район, г. Тихорецк,
ул. Кирова, 19**

В соответствии со статьями 3.1, 5.1, 33, 34 Федерального закона от 25 июня 2002 г. № 73-ФЗ «Об объектах культурного наследия (памятниках истории и культуры) народов Российской Федерации», Законом Краснодарского края от 23 июля 2015 г. № 3223-КЗ «Об объектах культурного наследия (памятниках истории и культуры) народов Российской Федерации, расположенных на территории Краснодарского края», постановлением Правительства Российской Федерации от 12 сентября 2015 г. № 972 «Об утверждении Положения о зонах охраны объектов культурного наследия (памятниках истории и культуры) народов Российской Федерации и о признании утратившими силу отдельных положений нормативных правовых актов Правительства Российской Федерации», приказом Министерства культуры Российской Федерации от 4 июня 2015 г. № 1745 «Об утверждении требований к составлению проектов границ территорий объектов культурного наследия», постановлением главы администрации (губернатора) Краснодарского края от 8 декабря 2016 г. № 1000 «Об управлении государственной охраны объектов культурного наследия администрации Краснодарского края», приказываю:

1. Утвердить:

1) границы территории объекта культурного наследия регионального значения «Здание, где заседал первый Совет рабочих депутатов города», 1905 г., Краснодарский край, Тихорецкий район, г. Тихорецк, ул. Кирова, 19, согласно приложению 1 к настоящему приказу;

2) режим использования территории объекта культурного наследия регионального значения «Здание, где заседал первый Совет рабочих депутатов города», 1905 г., Краснодарский край, Тихорецкий район, г. Тихорецк, ул. Кирова, 19, согласно приложению 2 к настоящему приказу;

3) зоны охраны объекта культурного наследия регионального значения

«Здание, где заседал первый Совет рабочих депутатов города», 1905 г., Краснодарский край, Тихорецкий район, г. Тихорецк, ул. Кирова, 19, согласно приложению 3 к настоящему приказу;

4) режимы использования земель и требования к градостроительным регламентам в границах территорий зон охраны объекта культурного наследия регионального значения «Здание, где заседал первый Совет рабочих депутатов города», 1905 г., Краснодарский край, Тихорецкий район, г. Тихорецк, ул. Кирова, 19, согласно приложению 4 к настоящему приказу.

2. Отделу государственного учета объектов культурного наследия управления государственной охраны объектов культурного наследия администрации Краснодарского края (Гончаров А.В.) обеспечить:

1) опубликование настоящего приказа на официальном сайте администрации Краснодарского края в информационно-телекоммуникационной сети «Интернет» (<http://admkrai.krasnodar.ru>) и направление на «Официальный интернет-портал правовой информации» (www.pravo.gov.ru);

2) направление в семидневный срок со дня принятия настоящего приказа его копии в Управление Министерства юстиции Российской Федерации по Краснодарскому краю;

3) направление в срок не более чем пять рабочих дней со дня принятия настоящего приказа его копии в Управление Федеральной службы государственной регистрации, кадастра и картографии по Краснодарскому краю;

4) направление в семидневный срок со дня принятия настоящего приказа его копии в администрацию муниципального образования Тихорецкий район.

3. Убытки, причиненные ограничением прав в связи с установлением зон с особыми условиями использования территорий, подлежат возмещению в установленном законодательством Российской Федерации порядке.

4. Контроль за выполнением настоящего приказа оставляю за собой.

5. Приказ вступает в силу на следующий день после его официального опубликования.

Начальник управления
государственной охраны объектов
культурного наследия администрации
Краснодарского края



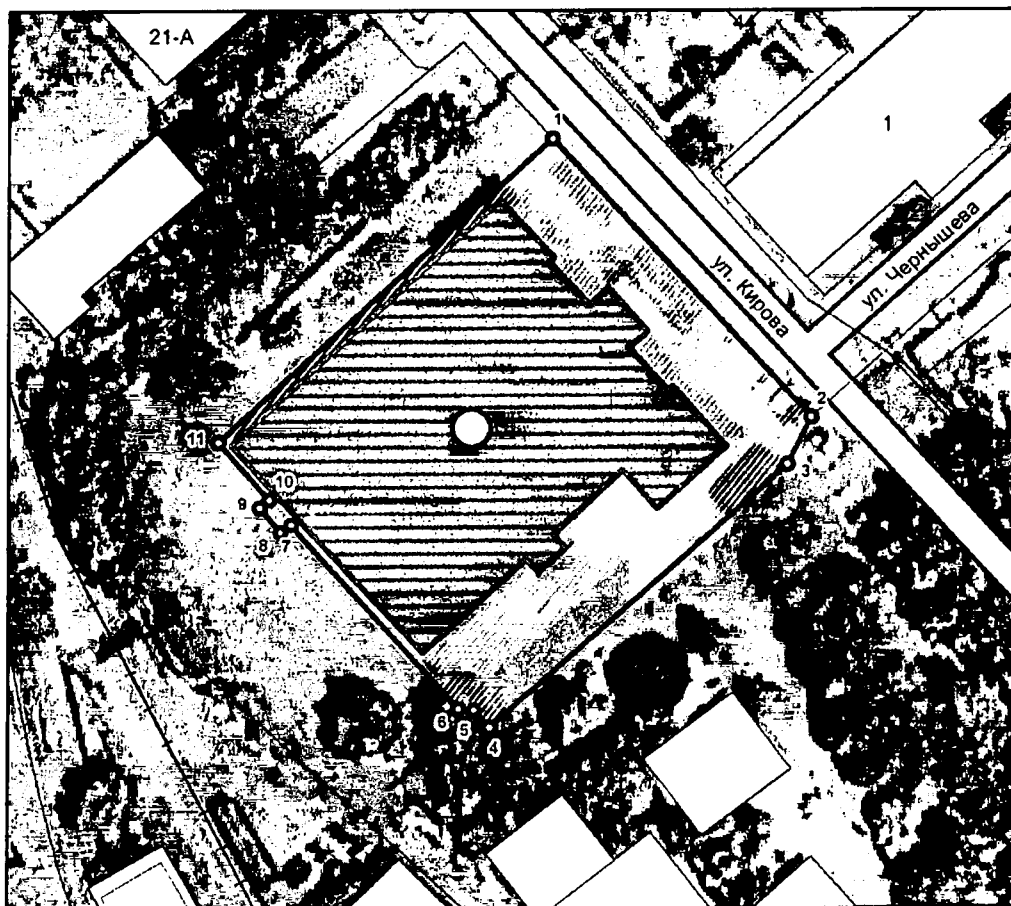
Г.Г. Давыденко

УТВЕРЖДЕНЫ
приказом администрации
Краснодарского края
от 26.03.2011 № 142-КМ







ГРАНИЦЫ

территории объекта культурного наследия регионального значения
«Здание, где заседал первый Совет рабочих депутатов города», 1905 г.,
Краснодарский край, Тихорецкий район, г. Тихорецк, ул. Кирова, 19

Карта (схема) границ территории объекта культурного наследия



Условные обозначения:

-  Объект культурного наследия регионального значения «Здание, где заседал первый Совет рабочих депутатов города», 1905 г.
-  Территория Объекта культурного наследия
-  Дисгармонирующая застройка
-  Нейтральная застройка
-  Исторически ценные градостроительные объекты
-  Поворотные точки

**Перечень координат характерных (поворотных) точек границ
территории объекта культурного наследия**

Обозначение характерных точек	Координаты характерных точек (МСК 23)	
	X	Y
1	569038.88	2232763.92
2	569001.29	2232798.23
3	568995.01	2232795.10
4	568959.82	2232755.67
5	568962.08	2232753.67
6	568962.28	2232751.64
7	568987.09	2232729.28
8	568986.12	2232727.90
9	568989.37	2232725.18
10	568990.42	2232726.45
11	568998.06	2232719.65
1	569038.88	2232763.92

Начальник управления
государственной охраны объектов
культурного наследия администрации
Краснодарского края



Г.Г. Давыденко

УТВЕРЖДЕН

приказом администрации
Краснодарского края

от 26.03.2011 № 143-кн

РЕЖИМ

**использования территории объекта культурного наследия
регионального значения «Здание, где заседал первый Совет рабочих
депутатов города», 1905 г., Краснодарский край, Тихорецкий район,
г. Тихорецк, ул. Кирова, 19**

Запрещается:

строительство объектов капитального строительства, за исключением применения специальных мер, направленных на сохранение и восстановление (регенерацию) историко-градостроительной и (или) природной среды объекта культурного наследия (восстановление, воссоздание, восполнение частично или полностью утраченных элементов и (или) характеристик историко-градостроительной и (или) природной среды);

реконструкция объектов капитального строительства путем увеличения их объемно-пространственных характеристик;

изменение архитектурно-стилевого решения оформления фасадов объекта культурного наследия;

капитальный ремонт с использованием в отделке фасадов объектов капитального строительства современных отделочных материалов, не отвечающих характеристикам историко-архитектурной среды (таких как керамогранит, сайдинг и иных материалов);

прокладка инженерных коммуникаций (теплотрасс, газопровода, электрокабеля и т.д.) наземным и надземным способом (прокладка инженерных коммуникаций наземным и надземным способом, воздушных линий электропередач допускается при условии обоснования отсутствия технической возможности прокладки инженерных коммуникаций подземным способом);

использования строительных технологий, создающих динамические нагрузки и оказывающих негативное воздействие на объект культурного наследия;

установка наружной рекламы любого типа и вида, кроме содержащей исключительно информацию о проведении на объектах культурного наследия, их территориях театрально-зрелищных, культурно-просветительных и зрелищно-развлекательных мероприятий или исключительно информацию об указанных мероприятиях с одновременным упоминанием об определенном лице как о спонсоре конкретного мероприятия при условии, если такому упоминанию отведено не более чем десять процентов рекламной площади (пространства)

размещение технических устройств (антенны, кондиционеры и другие) на

фасадах за исключением технических устройств, необходимых для обеспечения безопасной эксплуатации объекта (систем видеонаблюдения);

размещение новых объектов, не являющихся объектами капитального строительства (временных построек, киосков, навесов, гаражей, павильонов и т.п.);

изменять исторически сложившиеся линии регулирования застройки, определенные на основе историко-архитектурного опорного плана;

нарушать градостроительные (планировочные, типологические, масштабные) характеристики историко-градостроительной и природной среды;

нарушать визуальное восприятие объекта культурного наследия в их историко-градостроительной и природной среде, в том числе сохранение и восстановление сложившегося в природном ландшафте соотношения открытых и закрытых пространств;

установка вышек сотовой связи.

Разрешается:

работы по сохранению объекта культурного наследия или его отдельных элементов, сохранению историко-градостроительной или природной среды объекта культурного наследия на основании документации, согласованной региональным органом охраны объектов культурного наследия;

размещение малых архитектурных форм и элементов благоустройства (урны, скамьи, цветочницы);

использование в покрытии площадок, подходов и проездов традиционных материалов (камень, гранит и иные материалы, имитирующие натуральные).

производство землеустроительных, земляных, строительных, хозяйственных и иных работ при наличии проекта или раздела по обеспечению сохранности объекта культурного наследия;

капитальный ремонт и реконструкция существующих объектов инженерной и транспортной инфраструктуры, прокладка новых объектов инженерной инфраструктуры;

распространение наружной рекламы, содержащей исключительно информацию о проведении на объектах культурного наследия, их территориях театрально-зрелищных, культурно-просветительных и зрелищно-развлекательных мероприятий или исключительно информацию об указанных мероприятиях с одновременным упоминанием об определенном лице как о спонсоре конкретного мероприятия при условии, если такому упоминанию отведено не более чем десять процентов рекламной площади (пространства);

указателей расположения туристских ресурсов шириной не более 1,2 м и высотой не более 2 м;

использование для озеленения низкорослых деревьев с компактной кроной и кустарников;

размещение фонарей и др. элементов благоустройства в едином стиле;

сохранение ценных пород деревьев, регулирование высотных параметров и плотности

посадки зеленых насаждений, при условии формирования крон деревьев, не препятствующих восприятию объекта культурного наследия и окружающей

его историко-культурной среды, в том числе вырубку существующего диссонирующего озеленения

 понижение существующих отметок уровня земли с последующей организацией водоотведения дождевых и талых вод;

 применение отдельно стоящего оборудования освещения, отвечающего характеристикам элементов исторической среды;

 проведение мероприятий, направленных на обеспечение экологической безопасности;

 проведение мероприятий, направленных на обеспечение пожарной безопасности.

Начальник управления
государственной охраны объектов
культурного наследия администрации
Краснодарского края



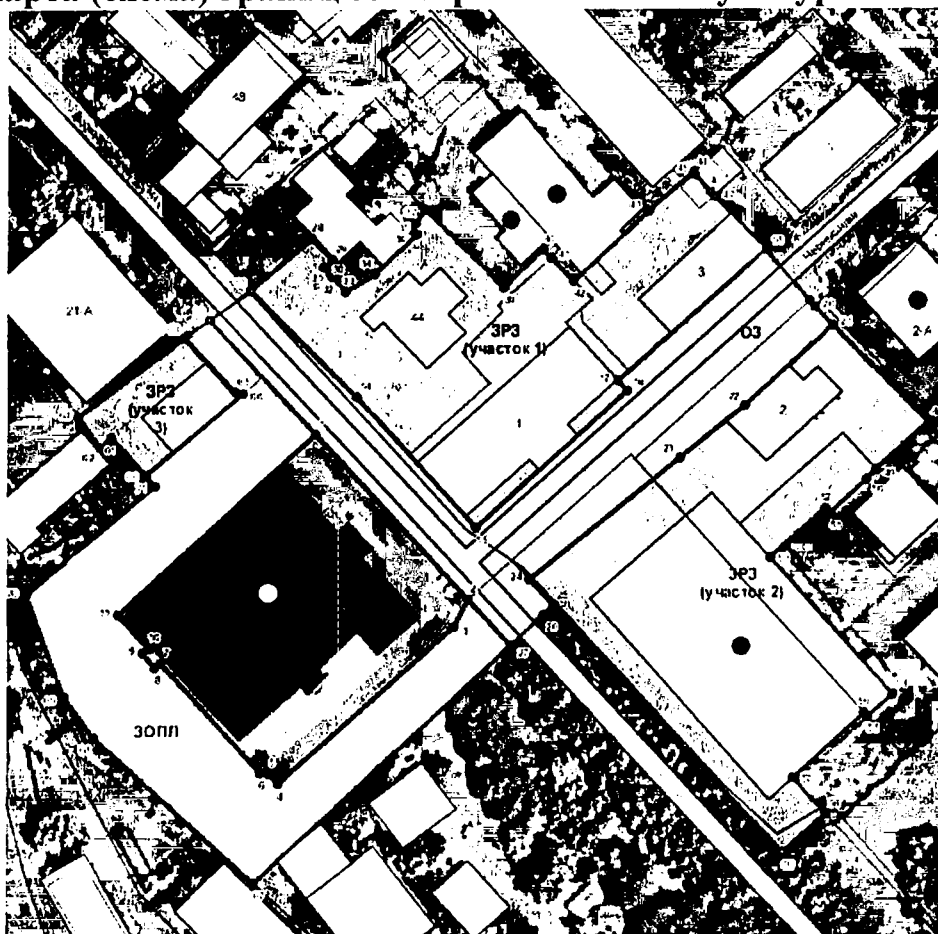
Г.Г. Давыденко

УТВЕРЖДЕНЫ
приказом администрации
Краснодарского края
от 26.03.2011 № 143-КМ












ЗОНЫ

охраны объекта культурного наследия регионального значения
«Здание, где заседал первый Совет рабочих депутатов города»,
1905 г., Краснодарский край, Тихорецкий район, г. Тихорецк,
ул. Кирова, 19

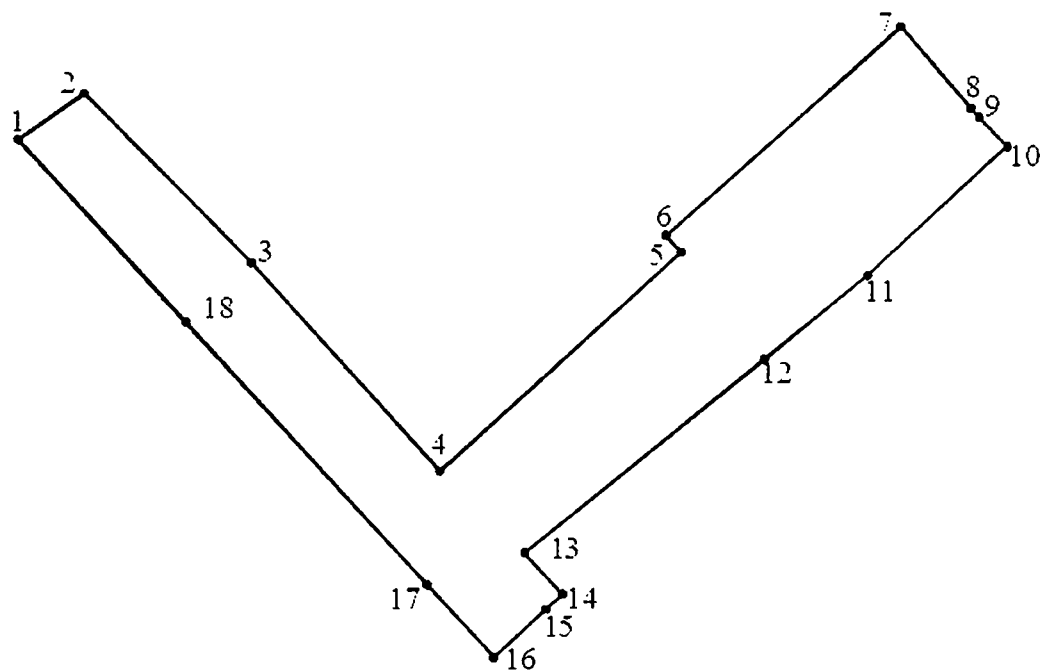
Карта (схема) границ зон охраны объекта культурного наследия



Условные обозначения:

- | | | | |
|---|---|--|--|
|  | Объект культурного наследия регионального значения «Здание, где заседал первый Совет рабочих депутатов города», 1905 г. |  | Объект культурного наследия регионального значения |
|  | Границы охранной зоны Объекта культурного наследия |  | Объект культурного наследия местного значения |
|  | Границы зона регулирования застройки и хозяйственной деятельности |  | Дисторбирующая застройка |
|  | Границы зоны охраняемого природного ландшафта |  | Нейтральная застройка |
|  | Территория Объекта культурного наследия |  | Исторически ценные градостроительные объекты |
| | |  | Поворотные точки |

Карта (схема) границ охранной зоны объекта культурного наследия

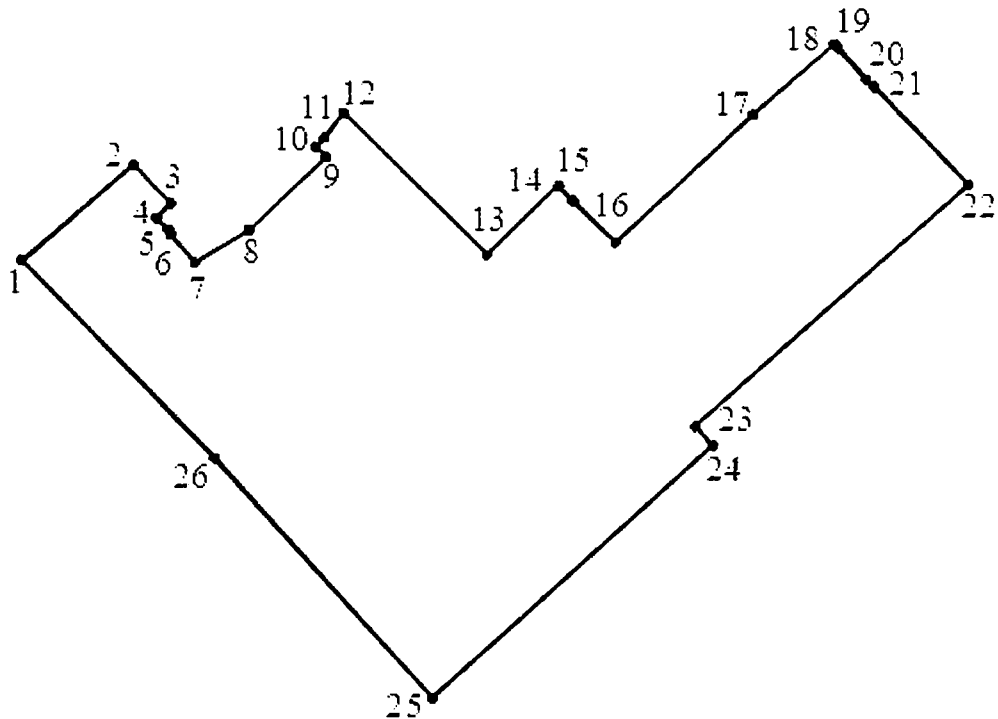


Перечень координат характерных (поворотных) точек границы охранной зоны (ОЗ) объекта культурного наследия

Обозначение характерных точек	Координаты характерных точек (МСК 23)	
	X	Y
1	569064.98	2232740.11
2	569071.55	2232749.42
3	569047.34	2232773.10
4	569017.52	2232799.94
5	569048.65	2232833.72
6	569051.02	2232831.62
7	569080.59	2232864.54
8	569069.00	2232874.35
9	569067.64	2232875.54
10	569063.47	2232879.54
11	569045.24	2232860.02
12	569033.34	2232845.51
13	569005.81	2232811.96
14	568999.92	2232817.37
15	568997.73	2232815.02
16	568990.92	2232807.70
17	569001.29	2232798.23
18	569038.88	2232763.92

1	569064.98	2232740.11
---	-----------	------------

Карта (схема) границ зоны регулирования застройки и хозяйственной деятельности (ЗРЗ участок 1) объекта культурного наследия

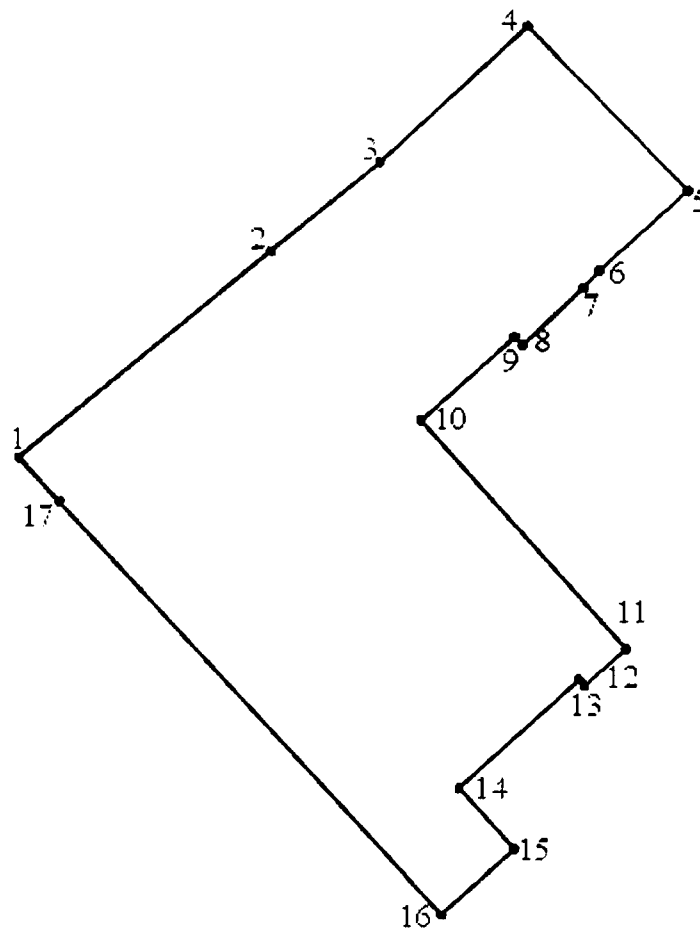


Перечень координат характерных (поворотных) точек границ зоны регулирования застройки и хозяйственной деятельности (ЗРЗ участок 1) объекта культурного наследия

Обозначение характерных точек	Координаты характерных точек (МСК 23)	
	X	Y
1	569071.55	2232749.42
2	569083.34	2232762.98
3	569078.56	2232767.56
4	569076.82	2232765.80
5	569075.37	2232767.26
6	569074.76	2232767.54
7	569071.26	2232770.53
8	569075.30	2232777.09
9	569084.27	2232786.47
10	569085.53	2232785.24
11	569086.62	2232786.29
12	569089.70	2232788.54

13	569072.17	2232806.08
14	569080.65	2232814.85
15	569078.80	2232816.56
16	569073.64	2232821.70
17	569089.30	2232838.38
18	569098.04	2232848.29
19	569097.57	2232848.76
20	569093.66	2232852.17
21	569092.70	2232853.15
22	569080.59	2232864.54
23	569051.02	2232831.62
24	569048.65	2232833.72
25	569017.52	2232799.94
26	569047.34	2232773.10
1	569071.55	2232749.42

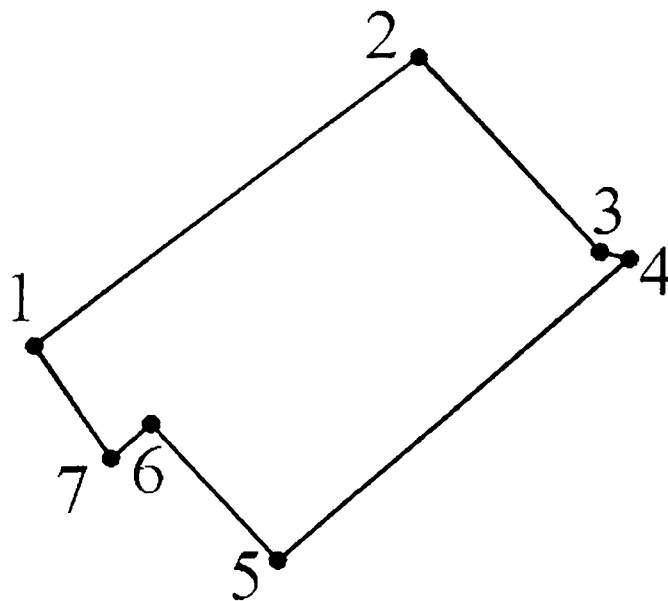
Карта (схема) границ зоны регулирования застройки и хозяйственной деятельности (ЗРЗ участок 2) объекта культурного наследия



Перечень координат характерных (поворотных) точек границ зоны регулирования застройки и хозяйственной деятельности (ЗРЗ участок 2) объекта культурного наследия

Обозначение характерных точек	Координаты характерных точек (МСК 23)	
	X	Y
1	569005.81	2232811.96
2	569033.34	2232845.51
3	569045.24	2232860.02
4	569063.47	2232879.54
5	569041.19	2232900.95
6	569030.50	2232889.24
7	569028.23	2232887.14
8	569020.59	2232879.05
9	569021.64	2232878.05
10	569010.57	2232865.62
11	568979.62	2232893.05
12	568974.75	2232887.49
13	568975.56	2232886.76
14	568960.91	2232870.95
15	568952.77	2232878.34
16	568944.03	2232868.74
17	568999.92	2232817.37
1	569005.81	2232811.96

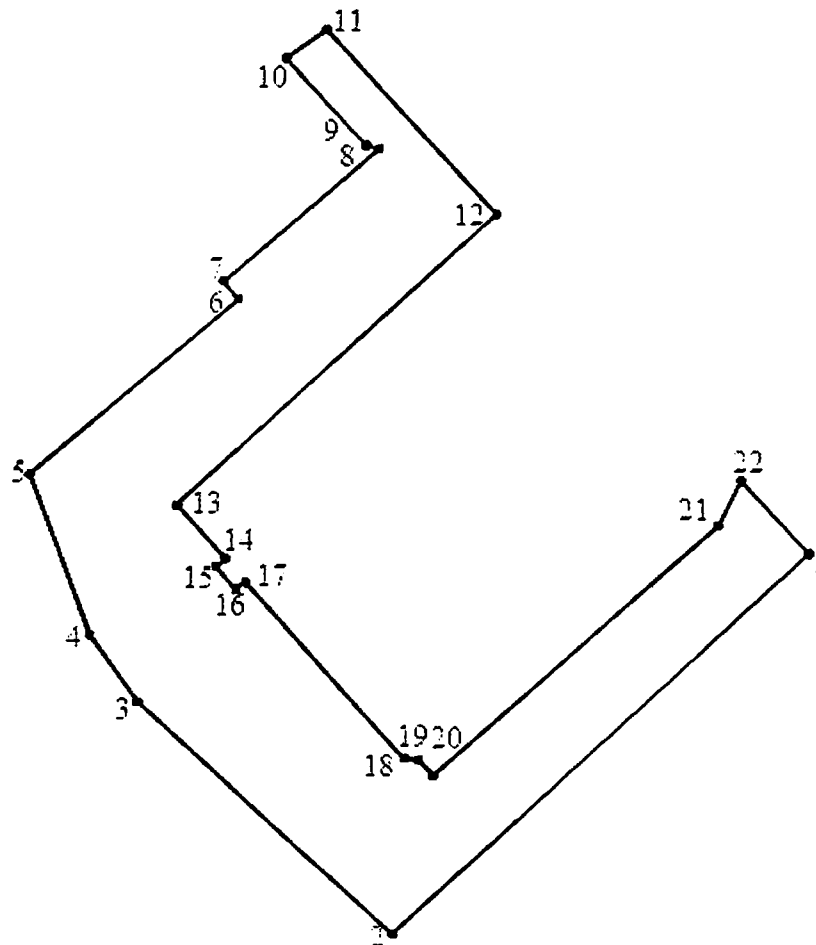
Карта (схема) границ зоны регулирования застройки и хозяйственной деятельности (ЗРЗ участок 3) объекта культурного наследия



Перечень координат характерных (поворотных) точек границ зоны регулирования застройки и хозяйственной деятельности (ЗРЗ участок 3) объекта культурного наследия

Обозначение характерных точек	Координаты характерных точек (МСК 23)	
	X	Y
1	569043.01	2232710.69
2	569061.00	2232734.46
3	569048.68	2232745.72
4	569048.23	2232747.55
5	569029.55	2232725.87
6	569038.16	2232717.99
7	569036.01	2232715.49
1	569043.01	2232710.69

Карта (схема) границ зоны охраняемого природного ландшафта (ЗОПЛ) объекта культурного наследия



**Перечень координат характерных (поворотных) точек границ зоны
охраняемого природного ландшафта (ЗОПЛ) объекта культурного
наследия**

Обозначение характерных точек	Координаты характерных точек (МСК 23)	
	X	Y
14	568990.92	2232807.70
15	568937.44	2232750.20
16	568970.41	2232714.34
17	568979.73	2232707.60
18	569002.52	2232699.04
19	569027.04	2232727.98
20	569029.55	2232725.87
21	569048.23	2232747.55
22	569048.68	2232745.72
1	569061.00	2232734.46
2	569064.98	2232740.11
3	569038.88	2232763.92
4	568998.06	2232719.65
5	568990.42	2232726.45
6	568989.37	2232725.18
7	568986.12	2232727.90
8	568987.09	2232729.28
9	568962.28	2232751.64
10	568962.08	2232753.67
11	568959.82	2232755.67
12	568995.01	2232795.10
13	569001.29	2232798.23
14	568990.92	2232807.70

Начальник управления
государственной охраны объектов
культурного наследия администрации
Краснодарского края



Г.Г. Давыденко

УТВЕРЖДЕНЫ
приказом администрации
Краснодарского края
от 16.05.2011 № 143-кв

РЕЖИМЫ

использования земель и требования к градостроительным регламентам в границах территорий зон охраны объекта культурного наследия регионального значения «Здание, где заседал первый Совет рабочих депутатов города», 1905 г., Краснодарский край, Тихорецкий район, г. Тихорецк, ул. Кирова, 19

Особый режим использования земель и требования к градостроительным регламентам в границах охранной зоны (ОЗ) объекта культурного наследия регионального значения

Запрещается:

строительство объектов капитального строительства, за исключением применения специальных мер, направленных на сохранение и восстановление (регенерацию) историко-градостроительной среды объекта культурного наследия (восстановление, воссоздание, восполнение частично или полностью утраченных элементов и (или) характеристик историко-градостроительной среды;

реконструкция объектов капитального строительства путем увеличения их объемно-пространственных характеристик;

капитальный ремонт объектов капитального строительства с использованием в отделке фасадов объектов современных отделочных материалов, не отвечающих характеристикам историко-архитектурной среды (таких как керамогранит, сайдинг и иных материалов);

прокладка инженерных коммуникаций (теплотрасс, газопровода, электрокабеля и т.д.) наземным и надземным способом (прокладка инженерных коммуникаций наземным и надземным способом, воздушных линий электропередач допускается при условии обоснования отсутствия технической возможности прокладки инженерных коммуникаций подземным способом);

использование строительных технологий, создающих динамические нагрузки и оказывающих негативное воздействие на объект культурного наследия;

установка наружной рекламы любого типа и вида, кроме мобильных элементов информационно-декоративного оформления событийного временного характера, включая праздничное оформление, устанавливаемых на срок проведения публичных мероприятий;

размещение технических устройств (антенны, кондиционеры и другие) на фасадах и крышах объектов капитального строительства за исключением технических устройств, необходимых для обеспечения безопасной

эксплуатации объектов капитального строительства (систем видеонаблюдения);

размещение новых объектов, не являющихся объектами капитального строительства (временных построек, киосков, навесов, гаражей, павильонов и т.п.);

изменять исторически сложившиеся линии регулирования застройки, определенные на основе историко-архитектурного опорного плана;

нарушать градостроительные (планировочные, типологические, масштабные) характеристики историко-градостроительной среды;

нарушение визуального восприятия объекта культурного наследия в его историко-градостроительной среде;

установка вышек сотовой связи.

Разрешается:

капитальный ремонт и реконструкция объектов капитального строительства, не относящихся к исторической застройке, без увеличения объемно-пространственных характеристик с сохранением стилистических особенностей, с использованием в отделке фасадов традиционных отделочных материалов;

капитальный ремонт и реконструкция объектов капитального строительства, относящихся к исторической застройке, в целях воссоздания исторических объемных параметров;

размещение малых архитектурных форм и элементов благоустройства (урны, скамьи, цветочницы);

использование в покрытии площадок, подходов и проездов традиционных материалов (камень, гранит и иные материалы, имитирующие натуральные);

производство землеустроительных, земляных, строительных, хозяйственных и иных работ при наличии проекта или раздела по обеспечению сохранности объекта культурного наследия;

капитальный ремонт и реконструкция существующих объектов инженерной и транспортной инфраструктуры, прокладка новых объектов инженерной инфраструктуры;

установка следующих средств наружной информации: мобильных элементов информационно-декоративного оформления событийного временного характера, включая праздничное оформление, устанавливаемых на срок проведения публичных мероприятий;

установка указателей расположения туристских объектов шириной не более 1,2 м и высотой не более 2 м;

использование для озеленения низкорослых деревьев с компактной кроной и кустарников;

размещение фонарей и др. элементов благоустройства в едином стиле;

сохранение ценных пород деревьев, регулирование высотных параметров и плотности;

посадки зеленых насаждений, при условии формирования крон деревьев, не препятствующих восприятию объекта культурного наследия и

окружающей его историко-культурной среды, в том числе вырубку существующего диссонирующего озеленения;

понижение существующих отметок уровня земли с последующей организацией водоотведения дождевых и талых вод;

применение отдельно стоящего оборудования освещения, отвечающего характеристикам элементов исторической среды;

проведение мероприятий, направленных на обеспечение экологической безопасности;

проведение мероприятий, направленных на обеспечение пожарной безопасности;

разрешается снос, демонтаж, объектов капитального строительства, при отсутствии историко-культурной ценности.

Требования общего характера:

защита объекта культурного наследия от динамических воздействий;

сохранение гидрогеологических и экологических условий, необходимых для сохранности объекта культурного наследия;

сохранение исторической планировки улиц;

обеспечение визуального восприятия объекта культурного наследия в его историко-градостроительной среде.

Режим использования земель и требования к градостроительным регламентам в границах зоны регулирования застройки и хозяйственной деятельности (ЗРЗ (участки 1, 2, 3)) объекта культурного наследия

Запрещается:

нарушение визуального восприятия объекта культурного наследия в его историко-градостроительной среде, изменение высотных отметок существующего рельефа;

использование строительных технологий, создающих динамические нагрузки и оказывающие негативное воздействие на объект культурного наследия;

освоение подземного пространства;

использование существующих зданий и сооружений для производственной деятельности, размещение взрывоопасных и пожароопасных предприятий;

установка следующих средств наружной рекламы и информации:

всех видов отдельно стоящих стационарных рекламных и информационных конструкций, кроме указателей расположения туристских ресурсов шириной 1,2 м и высотой не более 2 м;

всех видов рекламных и информационных конструкций на крышах зданий;

средств наружной рекламы и информации в оконных проемах зданий, выходящих на территории общего пользования.

Разрешается:

сохранение и восстановление (регенерация) историко-градостроительной среды (восстановление, воссоздание, восполнение частично или полностью утраченных элементов и (или) характеристик историко-градостроительной среды;

строительство новых объектов капитального строительства в соответствии с параметрами разрешенного строительства: до 12 м от уровня земли до конька крыши. Работы по проектированию и возведению объектов капитального строительства должны производиться в соответствии со статьей 36 Федерального закона от 25.06.2002 №73-ФЗ;

реконструкция объектов капитального строительства без увеличения прежних высотных и плановых габаритов (пристройка, надстройка);

при строительстве объектов капитального строительства допускать скатную форму крыши с углом наклона не более 35°;

использование в архитектурном решении фасадов морфотипов сложившейся историко-градостроительной среды с применением исторически сложившейся колористической гаммы;

применение отдельно стоящего оборудования освещения, отвечающего характеристикам элементов исторической среды;

выполнение работ по озеленению территории;

капитальный ремонт и реконструкция существующих объектов инженерной и транспортной инфраструктуры, строительство новых объектов инженерной инфраструктуры (за исключением наземных и надземных сетей теплоснабжения, водоснабжения и газоснабжения);

снос (демонтаж) объектов капитального строительства при отсутствии историко-культурной ценности;

организация временных открытых парковок согласно нормативам, действующим на территории города Тихорецка;

установка следующих средств наружной рекламы и информации:

мобильных элементов информационно-декоративного оформления событийного характера, включая праздничное оформление, устанавливаемых на срок проведения публичных мероприятий;

вывесок, предусмотренных законодательством о защите прав потребителей, с учетом единых требований оформления (внешний вид, габариты, форма изготовления);

вертикальная планировка и благоустройство дворовых территорий;

сохранение окружающей среды, необходимой для обеспечения сохранности объекта культурного наследия, в его историко-градостроительной среде.

проведение работ по благоустройству и озеленению;

проведение работ по улучшению гидрогеологических и экологических условий, разработка гидрогеологических исследований с учетом возможного влияния предполагаемых инженерных и строительных мероприятий на условия сохранения объекта культурного наследия;

проведение мероприятий, направленных на обеспечение пожарной и экологической безопасности.

установка произведений монументально-декоративного искусства высотой не более 3 м, фонтанов, уличной мебели, малых архитектурных форм;

установка элементов благоустройства (скамьи, урны, цветочницы и пр.), отвечающих характеристикам элементов исторической среды.

устройство пешеходных тротуаров, дорожек и площадок.

Требования общего характера:

обеспечение пожарной безопасности объекта культурного наследия и исторически ценного градоформирующего объекта по ул. Чернышова, 2;

защита объекта культурного наследия от динамических воздействий;

сохранение гидрогеологических и экологических условий, необходимых для сохранности объекта культурного наследия;

сохранение исторической планировки улиц;

обеспечение визуального восприятия объекта культурного наследия в его историко-градостроительной среде.

Режим использования земель и земельных участков и требования к градостроительным регламентам в границах зоны охраняемого природного ландшафта ЗОПЛ объекта культурного наследия

В пределах зоны охраняемого природного ландшафта (ЗОПЛ) запрещается:

строительство объектов капитального строительства, в том числе возведение объектов сезонного назначения;

строительство воздушных линий электропередач, надземных коммуникаций (прокладка инженерных коммуникаций наземным и надземным способом, воздушных линий электропередач допускается при условии обоснования отсутствия технической возможности прокладки инженерных коммуникаций подземным способом);

размещение рекламно-информационных конструкций;

проведение работ, которые могут привести к нарушению гидрогеологического режима местности, почвенного покрова, возникновению и развитию эрозионных и оползневых процессов;

хозяйственная деятельность, нарушающая характер и облик природного ландшафта.

засорение территории, загрязнение почв, грунтовых и подземных вод, поверхностных стоков;

недропользование, разработка месторождений полезных ископаемых;

разведение костров вне специально отведенных администрацией муниципального образования для этого мест; весенние палы травы.

установка вышек сотовой связи;

организация временных открытых парковок и стоянок автотранспорта.

Разрешается:

- сохранение общего характера рельефа, гидрографии;
- прокладка подземных инженерных коммуникаций;
- сохранение сложившихся в охраняемом природном ландшафте соотношения закрытых и открытых пространств;
- реконструкция зеленых насаждений, санитарные рубки насаждений;
- благоустройство и озеленение территории;
- обеспечение пожарной безопасности охраняемого природного ландшафта;
- проведение мероприятий по благоустройству территории, в т.ч. установка произведений монументально-декоративного искусства высотой не более 3 м, уличной мебели, малых архитектурных форм, устройство пешеходных тротуаров, дорожек и площадок при условии обеспечения сохранности историко-градостроительной среды объекта культурного наследия;
- размещение аттракционов, при условии сохранности историко-градостроительной среды объекта культурного наследия;
- размещение нестационарных (некапитальных) сооружений для организации временной сезонной торговли;
- размещение временных элементов информационно-декоративного оформления событийного характера (мобильные информационные конструкции), включая праздничное оформление;
- установка информационных стендов, объектов городской ориентирующей информации, адресных указателей, высотой не более 2,0 метра, площадью информационного поля не более 1,5 кв. метра.

Начальник управления
государственной охраны объектов
культурного наследия администрации
Краснодарского края



Г.Г. Давыденко