



АДМИНИСТРАЦИЯ КРАСНОДАРСКОГО КРАЯ

ПРИКАЗ

от 17.03.2017

г. Краснодар

№ 82-111

**Об утверждении границ и режима использования территории
выявленного объекта культурного наследия
«Курган», эпоха бронзы – средневековье, Краснодарский край,
город Армавир, п. Центральная усадьба опытной станции ВНИИМК,
около 0,46 км к северу от северной окраины поселка,
0,46 км к северо-западу от склада ГСМ
на северной окраине поселка, в лесополосе**

В соответствии со статьями 3.1, 5.1, 33 Федерального закона от 25 июня 2002 г. № 73-ФЗ «Об объектах культурного наследия (памятниках истории и культуры) народов Российской Федерации», статьей 3, пунктом 29 части 2 статьи 5 Закона Краснодарского края от 23 июля 2015 г. № 3223-КЗ «Об объектах культурного наследия (памятниках истории и культуры) народов Российской Федерации, расположенных на территории Краснодарского края», приказом Министерства культуры Российской Федерации от 4 июня 2015 г. № 1745 «Об утверждении требований к составлению проектов границ территорий объектов культурного наследия», пунктом 2.3 Положения об управлении государственной охраны объектов культурного наследия администрации Краснодарского края, утвержденного постановлением главы администрации (губернатора) Краснодарского края от 8 декабря 2016 г. № 1000 «Об управлении государственной охраны объектов культурного наследия администрации Краснодарского края», **п р и к а з ы в а ю:**

1. Утвердить:

1) границы территории выявленного объекта культурного наследия «Курган», эпоха бронзы – средневековье, Краснодарский край, город Армавир, п. Центральная усадьба опытной станции ВНИИМК, около 0,46 км к северу от северной окраины поселка, 0,46 км к северо-западу от склада ГСМ на северной окраине поселка, в лесополосе, согласно приложению 1 к настоящему приказу;

2) режим использования территории выявленного объекта культурного наследия «Курган», эпоха бронзы – средневековье, Краснодарский край,

город Армавир, п. Центральная усадьба опытной станции ВНИИМК, около 0,46 км к северу от северной окраины поселка, 0,46 км к северо-западу от склада ГСМ на северной окраине поселка, в лесополосе, согласно приложению 2 к настоящему приказу.

2. Отделу государственного учета объектов культурного наследия управления государственной охраны объектов культурного наследия администрации Краснодарского края (Гончаров А.В.) обеспечить:

1) опубликование настоящего приказа на официальном сайте администрации Краснодарского края в информационно-телекоммуникационной сети «Интернет» (<http://admkrai.krasnodar.ru>) и направление на «Официальный интернет-портал правовой информации» (www.pravo.gov.ru);

2) направление в семидневный срок со дня принятия настоящего приказа его копии в Управление Министерства юстиции Российской Федерации по Краснодарскому краю;

3) направление в срок не более чем пять рабочих дней со дня принятия настоящего приказа его копии в Управление Федеральной службы государственной регистрации, кадастра и картографии по Краснодарскому краю;

4) направление в семидневный срок со дня принятия настоящего приказа его копии в администрацию муниципального образования город Армавир.

3. Контроль за выполнением настоящего приказа оставляю за собой.

4. Приказ вступает в силу на следующий день после его официального опубликования.

Начальник управления
государственной охраны
объектов культурного наследия
администрации Краснодарского края



Г.Г. Давыденко

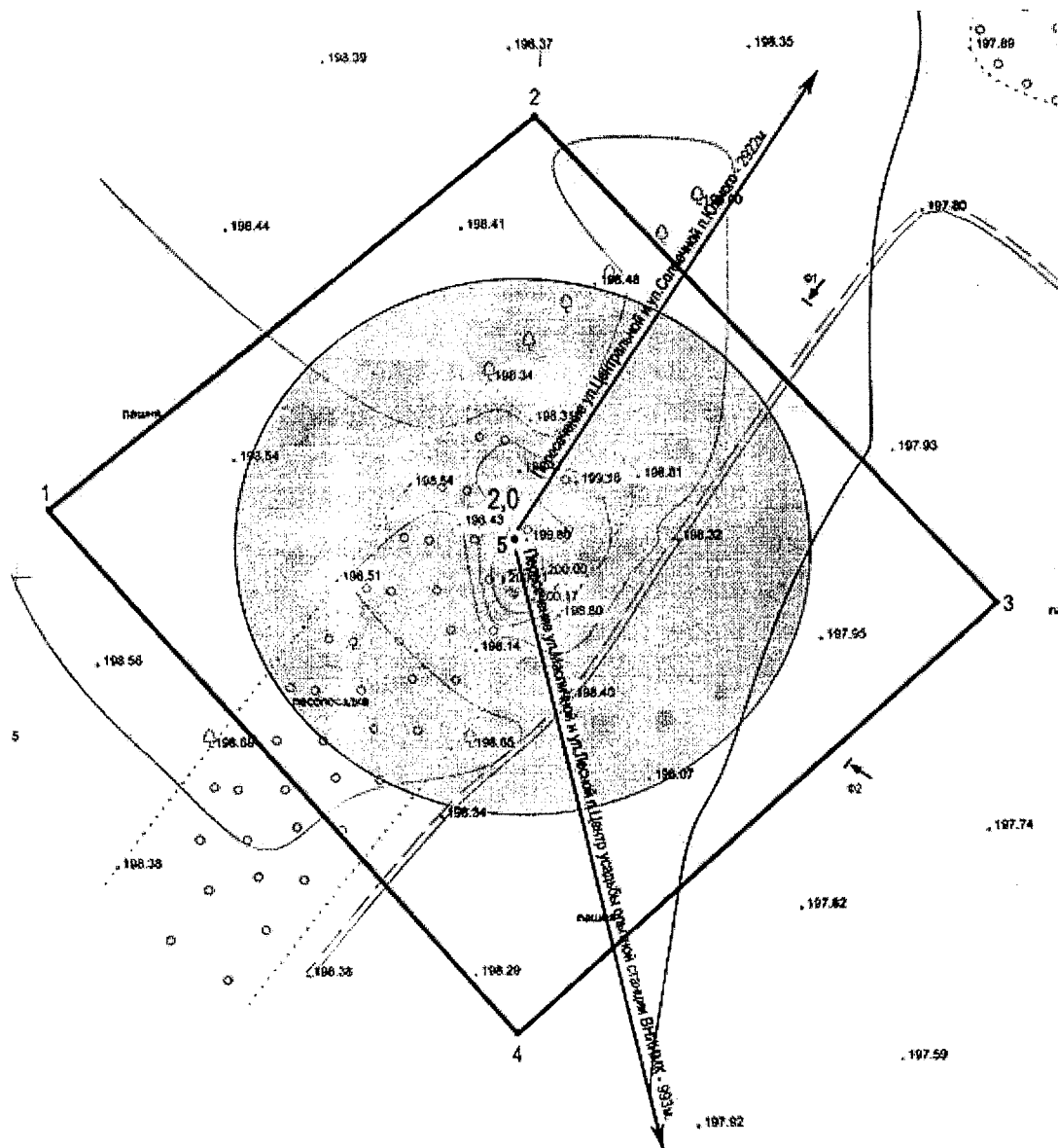
Приложение 1

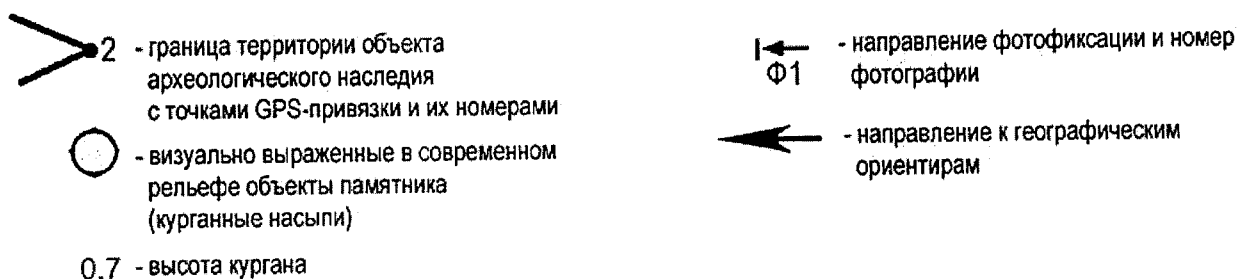
УТВЕРЖДЕНЫ
приказом администрации
Краснодарского края
от 17.03.2011 № 81-КМ

ГРАНИЦЫ

**территории выявленного объекта культурного наследия
«Курган», эпоха бронзы – средневековье, Краснодарский край,
город Армавир, п. Центральная усадьба опытной станции ВНИИМК,
около 0,46 км к северу от северной окраины поселка,
0,46 км к северо-западу от склада ГСМ
на северной окраине поселка, в лесополосе**

Карта (схема) границ территории объекта культурного наследия






Перечень координат характерных (поворотных) точек границ территории объекта культурного наследия

| Номер характерной (поворотной) точки границы территории объекта археологического наследия | Координаты характерных (поворотных) точек во Всемирной геодезической системе координат(WGS-84) | | Координаты характерных (поворотных) точек в местной системе (МСК-23) | |
|---|--|-------------------|--|------------|
| | Северной широты | Восточной долготы | X | Y |
| 1 | 44°59'44,0636" | 40°59'56,6345" | 473496.10 | 2301348.85 |
| 2 | 44°59'45,2232" | 40°59'58,7987" | 473531.89 | 2301396.23 |
| 3 | 44°59'43,1655" | 41°00'0,9066" | 473468.44 | 2301442.45 |
| 4 | 44°59'42,1625" | 40°59'58,7878" | 473437.43 | 2301396.02 |
| 1 | 44°59'44,0636" | 40°59'56,6345" | 473496.10 | 2301348.85 |

Начальник управления
государственной охраны
объектов культурного наследия
администрации Краснодарского края



Г.Г. Давыденко

Приложение 2

УТВЕРЖДЕН

приказом администрации
Краснодарского края

от 17.03.2021 № 82-18

РЕЖИМ

**использования территории выявленного объекта культурного наследия
«Курган», эпоха бронзы – средневековье, Краснодарский край,
город Армавир, п. Центральная усадьба опытной станции ВНИИМК,
около 0,46 км к северу от северной окраины поселка,
0,46 км к северо-западу от склада ГСМ
на северной окраине поселка, в лесополосе**

На территории объекта археологического наследия запрещается строительство объектов капитального строительства и увеличение объемно-пространственных характеристик существующих на территории памятника объектов капитального строительства, проведение земляных, строительных, мелиоративных и иных работ, за исключением работ по сохранению объекта культурного наследия или его отдельных элементов, сохранению историко-градостроительной или природной среды объекта культурного наследия.

На территории объекта археологического наследия разрешается ведение хозяйственной деятельности, не противоречащей требованиям обеспечения сохранности объекта культурного наследия и позволяющей обеспечить функционирование объекта культурного наследия в современных условиях.

Особый режим использования земельного участка, в границах которого располагается объект археологического наследия, предусматривает возможность проведения археологических полевых работ в порядке, установленном Федеральным законом от 25 июня 2002 г. № 73-ФЗ «Об объектах культурного наследия (памятниках истории и культуры) народов Российской Федерации», земляных, строительных, мелиоративных, хозяйственных работ, работ по использованию лесов и иных работ при условии обеспечения сохранности объекта археологического наследия, а также обеспечения доступа граждан к указанному объекту.

Начальник управления
государственной охраны
объектов культурного наследия
администрации Краснодарского края



Г.Г. Давыденко